



profil dodatkowy	teren zabudowy letniskowej lub rekreacji indywidualnej teren zieleni naturalnej teren lasu teren wód
maksymalna nadziemna intensywnosc zabudowy	0.6
maksymalny udzial powierzchni zabudowy	40%
maksymalna wysokosc zabudowy	12.0 m
minimalny udzial powierzchni biologicznie czynnej	30%
geometria	
plan	https://www.gov.pl/zagospodarowanieprzestrzenne/app/AktPlanowaniaPrzestrzennego/PL.ZIPPZP.11953/100406-POG/1POG
strefa planistyczna	PL.ZIPPZP.11953_100406-POG_1POG-114SZ_20260302T085933
identfier	https://www.gov.pl/zagospodarowanieprzestrzenne/app/StrefaPlanistyczna/PL.ZIPPZP.11953/100406-POG/1POG-114SZ/20260302T085933
przestrzen nazw	PL.ZIPPZP.11953/100406-POG
lokalny id	1POG-114SZ
wersja id	20260302T085933
poczatek wersji obiektu	2026-03-02T08:59:33
nazwa	strefa wielofunkcyjna z zabudową zagrodową
oznaczenie	114SZ
symbol	SZ
obowiazuje od	2026-02-25
obowiazuje do	obecnie
status	w opracowaniu https://inspire.ec.europa.eu/codelist/ProcessStepGeneralValue/elaboration
charakter ustalenia	ogólnie wiążące https://inspire.ec.europa.eu/codelist/RegulationNatureValue/generallyBinding
profil podstawowy	teren zabudowy zagrodowej teren produkcji w gospodarstwach rolnych teren akwakultury i obsługi rybactwa teren komunikacji teren zieleni urządzonej

	teren ogrodów działkowych teren infrastruktury technicznej
profil dodatkowy	teren wielkotowarowej produkcji rolnej teren rolnictwa z zakazem zabudowy teren usług teren zieleni naturalnej teren lasu teren wód
maksymalna nadziemna intensywnosc zabudowy	0.6
maksymalny udzial powierzchni zabudowy	40%
maksymalna wysokosc zabudowy	12.0 m
minimalny udzial powierzchni biologicznie czynnej	30%
geometria	
plan	https://www.gov.pl/zagospodarowanieprzestrzenne/app/AktPlanowaniaPrzestrzennego/PL.ZIPPZP.11953/100406-POG/1POG
strefa planistyczna	PL.ZIPPZP.11953_100406-POG_1POG-114SJ_20260304T072243
identfier	https://www.gov.pl/zagospodarowanieprzestrzenne/app/StrefaPlanistyczna/PL.ZIPPZP.11953/100406-POG/1POG-114SJ/20260304T072243
przestrzen nazw	PL.ZIPPZP.11953/100406-POG
lokalny id	1POG-114SJ
wersja id	20260304T072243
poczatek wersji obiektu	2026-03-04T07:22:43
nazwa	strefa wielofunkcyjna z zabudową mieszkaniową jednorodzinną
oznaczenie	114SJ
symbol	SJ
obowiazuje od	2026-02-25
obowiazuje do	obecnie
status	w opracowaniu https://inspire.ec.europa.eu/codelist/ProcessStepGeneralValue/elaboration
charakter ustalenia	ogólnie wiążące https://inspire.ec.europa.eu/codelist/RegulationNatureValue/generallyBinding

profil podstawowy	teren zabudowy mieszkaniowej jednorodzinnej teren usług teren komunikacji teren zieleni urządzonej teren ogrodów działkowych teren infrastruktury technicznej
profil dodatkowy	teren zabudowy letniskowej lub rekreacji indywidualnej teren zieleni naturalnej teren lasu teren wód
maksymalna nadziemna intensywnosc zabudowy	0.6
maksymalny udzial powierzchni zabudowy	40%
maksymalna wysokosc zabudowy	12.0 m
minimalny udzial powierzchni biologicznie czynnej	30%
geometria	
plan	https://www.gov.pl/zagospodarowanieprzestrzenne/app/AktPlanowaniaPrzestrzennego/PL.ZIPPZP.11953/100406-POG/1POG
strefa planistyczna	PL.ZIPPZP.11953_100406-POG_1POG-115SZ_20260302T085947
identfier	https://www.gov.pl/zagospodarowanieprzestrzenne/app/StrefaPlanistyczna/PL.ZIPPZP.11953/100406-POG/1POG-115SZ/20260302T085947
przestrzen nazw	PL.ZIPPZP.11953/100406-POG
lokalny id	1POG-115SZ
wersja id	20260302T085947
poczatek wersji obiektu	2026-03-02T08:59:47
nazwa	strefa wielofunkcyjna z zabudową zagrodową
oznaczenie	115SZ
symbol	SZ
obowiazuje od	2026-02-25
obowiazuje do	obecnie
status	w opracowaniu https://inspire.ec.europa.eu/codelist/ProcessStepGeneralValue/elaboration
charakter ustalenia	ogólnie wiążące https://inspire.ec.europa.eu/codelist/RegulationNatureValue

[/generallyBinding](#)

profil podstawowy

teren zabudowy zagrodowej
teren produkcji w gospodarstwach rolnych
teren akwakultury i obsługi rybactwa
teren komunikacji
teren zieleni urządzonej
teren ogrodów działkowych
teren infrastruktury technicznej

profil dodatkowy

teren wielkotowarowej produkcji rolnej
teren rolnictwa z zakazem zabudowy
teren usług
teren zieleni naturalnej
teren lasu
teren wód

maksymalna nadziemna intensywnosc zabudowy

0.6

maksymalny udzial powierzchni zabudowy

40%

maksymalna wysokosc zabudowy

12.0 m

minimalny udzial powierzchni biologicznie czynnej

30%

geometria



plan

<https://www.gov.pl/zagospodarowanieprzestrzenne/app/AktPlanowaniaPrzestrzennego/PL.ZIPPZP.11953/100406-POG/1POG>

strefa planistyczna

PL.ZIPPZP.11953_100406-POG_1POG-115SJ_20260304T072253

identfier

<https://www.gov.pl/zagospodarowanieprzestrzenne/app/StrefaPlanistyczna/PL.ZIPPZP.11953/100406-POG/1POG-115SJ/20260304T072253>

przestrzen nazw

PL.ZIPPZP.11953/100406-POG

lokalny id

1POG-115SJ

wersja id

20260304T072253

poczatek wersji obiektu

2026-03-04T07:22:53

nazwa

strefa wielofunkcyjna z zabudową mieszkaniową jednorodzinną

oznaczenie

115SJ

symbol

SJ

obowiazuje od

2026-02-25

obowiazuje do

obecnie

status

w opracowaniu

<https://inspire.ec.europa.eu/codelist/ProcessStepGeneralValue/elaboration>

charakter ustalenia

ogólnie wiążące
<https://inspire.ec.europa.eu/codelist/RegulationNatureValue/generallyBinding>

profil podstawowy

teren zabudowy mieszkaniowej jednorodzinnej
teren usług
teren komunikacji
teren zieleni urządzonej
teren ogrodów działkowych
teren infrastruktury technicznej

profil dodatkowy

teren zabudowy letniskowej lub rekreacji indywidualnej
teren zieleni naturalnej
teren lasu
teren wód

maksymalna nadziemna intensywnosc zabudowy

0.6

maksymalny udzial powierzchni zabudowy

40%

maksymalna wysokosc zabudowy

12.0 m

minimalny udzial powierzchni biologicznie czynnej

30%

geometria



plan

<https://www.gov.pl/zagospodarowanieprzestrzenne/app/AktPlanowaniaPrzestrzennego/PL.ZIPPZP.11953/100406-POG/1POG>

strefa planistyczna

PL.ZIPPZP.11953_100406-POG_1POG-116SZ_20260302T090000

identfier

<https://www.gov.pl/zagospodarowanieprzestrzenne/app/StrefaPlanistyczna/PL.ZIPPZP.11953/100406-POG/1POG-116SZ/20260302T090000>

przestrzen nazw

PL.ZIPPZP.11953/100406-POG

lokalny id

1POG-116SZ

wersja id

20260302T090000

początek wersji obiektu

2026-03-02T09:00

nazwa

strefa wielofunkcyjna z zabudową zagrodową

oznaczenie

116SZ

symbol

SZ


obowiązuje od

2026-02-25

obowiązuje do

obecnie

status	w opracowaniu https://inspire.ec.europa.eu/codelist/ProcessStepGeneralValue/elaboration
charakter ustalenia	ogólnie wiążące https://inspire.ec.europa.eu/codelist/RegulationNatureValue/generallyBinding
profil podstawowy	teren zabudowy zagrodowej teren produkcji w gospodarstwach rolnych teren akwakultury i obsługi rybactwa teren komunikacji teren zieleni urządzonej teren ogrodów działkowych teren infrastruktury technicznej
profil dodatkowy	teren wielkotowarowej produkcji rolnej teren rolnictwa z zakazem zabudowy teren usług teren zieleni naturalnej teren lasu teren wód
maksymalna nadziemna intensywnosc zabudowy	0.6
maksymalny udzial powierzchni zabudowy	40%
maksymalna wysokosc zabudowy	12.0 m
minimalny udzial powierzchni biologicznie czynnej	30%
geometria	
plan	https://www.gov.pl/zagospodarowanieprzestrzenne/app/AktPlanowaniaPrzestrzennego/PL.ZIPPZP.11953/100406-POG/1POG
strefa planistyczna	PL.ZIPPZP.11953_100406-POG_1POG-116SJ_20260407T065811
identfier	https://www.gov.pl/zagospodarowanieprzestrzenne/app/StrefaPlanistyczna/PL.ZIPPZP.11953/100406-POG/1POG-116SJ/20260407T065811
przestrzen nazw	PL.ZIPPZP.11953/100406-POG
lokalny id	1POG-116SJ
wersja id	20260407T065811
poczatek wersji obiektu	2026-04-07T06:58:11
nazwa	strefa wielofunkcyjna z zabudową mieszkaniową jednorodzinną
oznaczenie	116SJ

symbol	SJ
obowiązuje od	2026-02-25
obowiązuje do	obecnie
status	w opracowaniu https://inspire.ec.europa.eu/codelist/ProcessStepGeneralValue/elaboration
charakter ustalenia	ogólnie wiążące https://inspire.ec.europa.eu/codelist/RegulationNatureValue/generallyBinding
profil podstawowy	teren zabudowy mieszkaniowej jednorodzinnej teren usług teren komunikacji teren zieleni urządzonej teren ogrodów działkowych teren infrastruktury technicznej
profil dodatkowy	teren zabudowy letniskowej lub rekreacji indywidualnej teren zieleni naturalnej teren lasu teren wód
maksymalna nadziemna intensywnosc zabudowy	0.6
maksymalny udzial powierzchni zabudowy	40%
maksymalna wysokosc zabudowy	12.0 m
minimalny udzial powierzchni biologicznie czynnej	30%
geometria	
plan	https://www.gov.pl/zagospodarowanieprzestrzenne/app/AktPlanowaniaPrzestrzennego/PL.ZIPPZP.11953/100406-POG/1POG
strefa planistyczna	PL.ZIPPZP.11953_100406-POG_1POG-117SZ_20260302T090014
identfier	https://www.gov.pl/zagospodarowanieprzestrzenne/app/StrefaPlanistyczna/PL.ZIPPZP.11953/100406-POG/1POG-117SZ/20260302T090014
przestrzen nazw	PL.ZIPPZP.11953/100406-POG
lokalny id	1POG-117SZ
wersja id	20260302T090014
początek wersji obiektu	2026-03-02T09:00:14
nazwa	strefa wielofunkcyjna z zabudową zagrodową

oznaczenie	117SZ
symbol	SZ
obowiązuje od	2026-02-25
obowiązuje do	obecnie
status	w opracowaniu https://inspire.ec.europa.eu/codelist/ProcessStepGeneralValue/elaboration
charakter ustalenia	ogólnie wiążące https://inspire.ec.europa.eu/codelist/RegulationNatureValue/generallyBinding
profil podstawowy	teren zabudowy zagrodowej teren produkcji w gospodarstwach rolnych teren akwakultury i obsługi rybactwa teren komunikacji teren zieleni urządzonej teren ogrodów działkowych teren infrastruktury technicznej
profil dodatkowy	teren wielkotowarowej produkcji rolnej teren rolnictwa z zakazem zabudowy teren usług teren zieleni naturalnej teren lasu teren wód
maksymalna nadziemna intensywnosc zabudowy	0.6
maksymalny udzial powierzchni zabudowy	40%
maksymalna wysokosc zabudowy	12.0 m
minimalny udzial powierzchni biologicznie czynnej	30%
geometria	
plan	https://www.gov.pl/zagospodarowanieprzestrzenne/app/AktPlanowaniaPrzestrzennego/PL.ZIPPZP.11953/100406-POG/1POG
strefa planistyczna	PL.ZIPPZP.11953_100406-POG_1POG-117SJ_20260304T072358
identyfier	https://www.gov.pl/zagospodarowanieprzestrzenne/app/StrefaPlanistyczna/PL.ZIPPZP.11953/100406-POG/1POG-117SJ/20260304T072358
przestrzen nazw	PL.ZIPPZP.11953/100406-POG
lokalny id	1POG-117SJ

wersja id	20260304T072358
początek wersji obiektu	2026-03-04T07:23:58
nazwa	strefa wielofunkcyjna z zabudową mieszkaniową jednorodzinną
oznaczenie	117SJ
symbol	SJ
obowiązuje od	2026-02-25
obowiązuje do	obecnie
status	w opracowaniu https://inspire.ec.europa.eu/codelist/ProcessStepGeneralValue/elaboration
charakter ustalenia	ogólnie wiążące https://inspire.ec.europa.eu/codelist/RegulationNatureValue/generallyBinding
profil podstawowy	teren zabudowy mieszkaniowej jednorodzinnej teren usług teren komunikacji teren zieleni urządzonej teren ogrodów działkowych teren infrastruktury technicznej
profil dodatkowy	teren zabudowy letniskowej lub rekreacji indywidualnej teren zieleni naturalnej teren lasu teren wód
maksymalna nadziemna intensywność zabudowy	0.6
maksymalny udział powierzchni zabudowy	40%
maksymalna wysokość zabudowy	12.0 m
minimalny udział powierzchni biologicznie czynnej	30%
geometria	
plan	https://www.gov.pl/zagospodarowanieprzestrzenne/app/AktPlanowaniaPrzestrzennego/PL.ZIPPZP.11953/100406-POG/1POG
strefa planistyczna	PL.ZIPPZP.11953_100406-POG_1POG-118SZ_20260302T090030
identyfikator	https://www.gov.pl/zagospodarowanieprzestrzenne/app/StrefaPlanistyczna/PL.ZIPPZP.11953/100406-POG/1POG-118SZ/20260302T090030
przestrzeń nazw	PL.ZIPPZP.11953/100406-POG

lokalny id	1POG-118SZ
wersja id	20260302T090030
początek wersji obiektu	2026-03-02T09:00:30
nazwa	strefa wielofunkcyjna z zabudową zagrodową
oznaczenie	118SZ
symbol	SZ
obowiązuje od	2026-02-25
obowiązuje do	obecnie
status	w opracowaniu https://inspire.ec.europa.eu/codelist/ProcessStepGeneralValue/elaboration
charakter ustalenia	ogólnie wiążące https://inspire.ec.europa.eu/codelist/RegulationNatureValue/generallyBinding
profil podstawowy	teren zabudowy zagrodowej teren produkcji w gospodarstwach rolnych teren akwakultury i obsługi rybactwa teren komunikacji teren zieleni urządzonej teren ogrodów działkowych teren infrastruktury technicznej
profil dodatkowy	teren wielkotowarowej produkcji rolnej teren rolnictwa z zakazem zabudowy teren usług teren zieleni naturalnej teren lasu teren wód
maksymalna nadziemna intensywność zabudowy	0.6
maksymalny udział powierzchni zabudowy	40%
maksymalna wysokość zabudowy	12.0 m
minimalny udział powierzchni biologicznie czynnej	30%
geometria	
plan	https://www.gov.pl/zagospodarowanieprzestrzenne/app/AktPlanowaniaPrzestrzennego/PL.ZIPPZP.11953/100406-POG/1POG
strefa planistyczna	PL.ZIPPZP.11953_100406-POG_1POG-118SJ_20260304T072417

identyfier	https://www.gov.pl/zagospodarowanieprzestrzenne/app/StrefaPlanistyczna/PL.ZIPPZP.11953/100406-POG/1POG-118SJ/20260304T072417
przestrzen nazw	PL.ZIPPZP.11953/100406-POG
lokalny id	1POG-118SJ
wersja id	20260304T072417
początek wersji obiektu	2026-03-04T07:24:17
nazwa	strefa wielofunkcyjna z zabudową mieszkaniową jednorodzinną
oznaczenie	118SJ
symbol	SJ
obowiązuje od	2026-02-25
obowiązuje do	obecnie
status	w opracowaniu https://inspire.ec.europa.eu/codelist/ProcessStepGeneralValue/elaboration
charakter ustalenia	ogólnie wiążące https://inspire.ec.europa.eu/codelist/RegulationNatureValue/generallyBinding
profil podstawowy	teren zabudowy mieszkaniowej jednorodzinnej teren usług teren komunikacji teren zieleni urządzonej teren ogrodów działkowych teren infrastruktury technicznej
profil dodatkowy	teren zabudowy letniskowej lub rekreacji indywidualnej teren zieleni naturalnej teren lasu teren wód
maksymalna nadziemna intensywnosc zabudowy	0.6
maksymalny udział powierzchni zabudowy	40%
maksymalna wysokosc zabudowy	12.0 m
minimalny udział powierzchni biologicznie czynnej	30%
geometria	
plan	https://www.gov.pl/zagospodarowanieprzestrzenne/app/AktPlanowaniaPrzestrzennego/PL.ZIPPZP.11953/100406-POG/1POG

strefa planistyczna	PL.ZIPPZP.11953_100406-POG_1POG-119SZ_20260302T090043
identyfier	https://www.gov.pl/zagospodarowanieprzestrzenne/app/StrefaPlanistyczna/PL.ZIPPZP.11953/100406-POG/1POG-119SZ/20260302T090043
przestrzen nazw	PL.ZIPPZP.11953/100406-POG
lokalny id	1POG-119SZ
wersja id	20260302T090043
początek wersji obiektu	2026-03-02T09:00:43
nazwa	strefa wielofunkcyjna z zabudową zagrodową
oznaczenie	119SZ
symbol	SZ
obowiązuje od	2026-02-25
obowiązuje do	obecnie
status	w opracowaniu https://inspire.ec.europa.eu/codelist/ProcessStepGeneralValue/elaboration
charakter ustalenia	ogólnie wiążące https://inspire.ec.europa.eu/codelist/RegulationNatureValue/generallyBinding
profil podstawowy	teren zabudowy zagrodowej teren produkcji w gospodarstwach rolnych teren akwakultury i obsługi rybactwa teren komunikacji teren zieleni urządzonej teren ogrodów działkowych teren infrastruktury technicznej
profil dodatkowy	teren wielkotowarowej produkcji rolnej teren rolnictwa z zakazem zabudowy teren usług teren zieleni naturalnej teren lasu teren wód
maksymalna nadziemna intensywność zabudowy	0.6
maksymalny udział powierzchni zabudowy	40%
maksymalna wysokość zabudowy	12.0 m
minimalny udział powierzchni biologicznie czynnej	30%
geometria	



plan <https://www.gov.pl/zagospodarowanieprzestrzenne/app/AktPlanowaniaPrzestrzennego/PL.ZIPPZP.11953/100406-POG/1POG>

strefa planistyczna PL.ZIPPZP.11953_100406-POG_1POG-119SJ_20260304T072431

identyfier <https://www.gov.pl/zagospodarowanieprzestrzenne/app/StrefaPlanistyczna/PL.ZIPPZP.11953/100406-POG/1POG-119SJ/20260304T072431>

przestrzen nazw PL.ZIPPZP.11953/100406-POG

lokalny id 1POG-119SJ

wersja id 20260304T072431

poczatek wersji obiektu 2026-03-04T07:24:31

nazwa strefa wielofunkcyjna z zabudową mieszkaniową jednorodzinną

oznaczenie 119SJ

symbol SJ

obowiazuje od 2026-02-25

obowiazuje do obecnie

status w opracowaniu
<https://inspire.ec.europa.eu/codelist/ProcessStepGeneralValue/elaboration>

charakter ustalenia ogólnie wiążące
<https://inspire.ec.europa.eu/codelist/RegulationNatureValue/generallyBinding>

profil podstawowy teren zabudowy mieszkaniowej jednorodzinnej
teren usług
teren komunikacji
teren zieleni urządzonej
teren ogrodów działkowych
teren infrastruktury technicznej

profil dodatkowy teren zabudowy letniskowej lub rekreacji indywidualnej
teren zieleni naturalnej
teren lasu
teren wód

maksymalna nadziemna intensywnosc zabudowy 0.6

maksymalny udzial powierzchni zabudowy 40%

maksymalna wysokosc zabudowy 12.0 m

minimalny udzial powierzchni

biologicznie czynnej 30%

geometria



plan <https://www.gov.pl/zagospodarowanieprzestrzenne/app/AktPlanowaniaPrzestrzennego/PL.ZIPPZP.11953/100406-POG/1POG>

strefa planistyczna PL.ZIPPZP.11953_100406-POG_1POG-120SZ_20260324T102801

identfier <https://www.gov.pl/zagospodarowanieprzestrzenne/app/StrefaPlanistyczna/PL.ZIPPZP.11953/100406-POG/1POG-120SZ/20260324T102801>

przestrzen nazw PL.ZIPPZP.11953/100406-POG

lokalny id 1POG-120SZ

wersja id 20260324T102801

początek wersji obiektu 2026-03-24T10:28:01

nazwa strefa wielofunkcyjna z zabudową zagrodową

oznaczenie 120SZ

symbol SZ

obowiązuje od 2026-02-25

obowiązuje do obecnie

status w opracowaniu
<https://inspire.ec.europa.eu/codelist/ProcessStepGeneralValue/elaboration>

charakter ustalenia ogólnie wiążące
<https://inspire.ec.europa.eu/codelist/RegulationNatureValue/generallyBinding>

profil podstawowy teren zabudowy zagrodowej
teren produkcji w gospodarstwach rolnych
teren akwakultury i obsługi rybactwa
teren komunikacji
teren zieleni urządzonej
teren ogrodów działkowych
teren infrastruktury technicznej

profil dodatkowy teren wielkotowarowej produkcji rolnej
teren rolnictwa z zakazem zabudowy
teren usług
teren zieleni naturalnej
teren lasu
teren wód

maksymalna nadziemna intensywnosc zabudowy 0.6

maksymalny udział powierzchni zabudowy 40%

maksymalna wysokość zabudowy 12.0 m

minimalny udział powierzchni biologicznie czynnej 30%

geometria



plan <https://www.gov.pl/zagospodarowanieprzestrzenne/app/AktPlanowaniaPrzestrzennego/PL.ZIPPZP.11953/100406-POG/1POG>

strefa planistyczna PL.ZIPPZP.11953_100406-POG_1POG-120SJ_20260304T072442

identyfikator <https://www.gov.pl/zagospodarowanieprzestrzenne/app/StrefaPlanistyczna/PL.ZIPPZP.11953/100406-POG/1POG-120SJ/20260304T072442>

przestrzeń nazw PL.ZIPPZP.11953/100406-POG

lokalny id 1POG-120SJ

wersja id 20260304T072442

początek wersji obiektu 2026-03-04T07:24:42

nazwa strefa wielofunkcyjna z zabudową mieszkaniową jednorodzinną

oznaczenie 120SJ

symbol SJ

obowiązuje od 2026-02-25

obowiązuje do obecnie

status w opracowaniu
<https://inspire.ec.europa.eu/codelist/ProcessStepGeneralValue/elaboration>

charakter ustalenia ogólnie wiążące
<https://inspire.ec.europa.eu/codelist/RegulationNatureValue/generallyBinding>

profil podstawowy teren zabudowy mieszkaniowej jednorodzinniej
teren usług
teren komunikacji
teren zieleni urządzonej
teren ogrodów działkowych
teren infrastruktury technicznej

profil dodatkowy teren zabudowy letniskowej lub rekreacji indywidualnej
teren zieleni naturalnej
teren lasu
teren wód

maksymalna nadziemna

intensywnosc zabudowy	0.6
maksymalny udzial powierzchni zabudowy	40%
maksymalna wysokosc zabudowy	12.0 m
minimalny udzial powierzchni biologicznie czynnej	30%

geometria



plan

<https://www.gov.pl/zagospodarowanieprzestrzenne/app/AktPlanowaniaPrzestrzennego/PL.ZIPPZP.11953/100406-POG/1POG>

strefa planistyczna

PL.ZIPPZP.11953_100406-POG_1POG-121SJ_20260304T072520

identyfier

<https://www.gov.pl/zagospodarowanieprzestrzenne/app/StrefaPlanistyczna/PL.ZIPPZP.11953/100406-POG/1POG-121SJ/20260304T072520>

przestrzen nazw

PL.ZIPPZP.11953/100406-POG

lokalny id

1POG-121SJ

wersja id

20260304T072520

poczatek wersji obiektu

2026-03-04T07:25:20

nazwa

strefa wielofunkcyjna z zabudową mieszkaniową jednorodzinną

oznaczenie

121SJ

symbol

SJ

obowiazuje od

2026-02-25

obowiazuje do

obecnie

status

w opracowaniu
<https://inspire.ec.europa.eu/codelist/ProcessStepGeneralValue/elaboration>

charakter ustalenia

ogólnie wiążące
<https://inspire.ec.europa.eu/codelist/RegulationNatureValue/generallyBinding>

profil podstawowy

teren zabudowy mieszkaniowej jednorodzinnej
teren usług
teren komunikacji
teren zieleni urządzonej
teren ogrodów działkowych
teren infrastruktury technicznej

profil dodatkowy

teren zabudowy letniskowej lub rekreacji indywidualnej
teren zieleni naturalnej
teren lasu
teren wód

maksymalna nadziemna intensywnosc zabudowy	0.6
maksymalny udzial powierzchni zabudowy	40%
maksymalna wysokosc zabudowy	12.0 m
minimalny udzial powierzchni biologicznie czynnej	30%

geometria



plan <https://www.gov.pl/zagospodarowanieprzestrzenne/app/AktPlanowaniaPrzestrzennego/PL.ZIPPZP.11953/100406-POG/1POG>

strefa planistyczna PL.ZIPPZP.11953_100406-POG_1POG-121SZ_20260302T090539

identyfier <https://www.gov.pl/zagospodarowanieprzestrzenne/app/StrefaPlanistyczna/PL.ZIPPZP.11953/100406-POG/1POG-121SZ/20260302T090539>

przestrzen nazw PL.ZIPPZP.11953/100406-POG

lokalny id 1POG-121SZ

wersja id 20260302T090539

poczatek wersji obiektu 2026-03-02T09:05:39

nazwa strefa wielofunkcyjna z zabudową zagrodową

oznaczenie 121SZ

symbol SZ

obowiazuje od 2026-02-25

obowiazuje do obecnie


status w opracowaniu
<https://inspire.ec.europa.eu/codelist/ProcessStepGeneralValue/elaboration>

charakter ustalenia ogólnie wiążące
<https://inspire.ec.europa.eu/codelist/RegulationNatureValue/generallyBinding>

profil podstawowy teren zabudowy zagrodowej
teren produkcji w gospodarstwach rolnych
teren akwakultury i obsługi rybactwa
teren komunikacji
teren zieleni urządzonej
teren ogrodów działkowych
teren infrastruktury technicznej

profil dodatkowy teren wielkotowarowej produkcji rolnej

	teren rolnictwa z zakazem zabudowy teren usług teren zieleni naturalnej teren lasu teren wód
maksymalna nadziemna intensywnosc zabudowy	0.6
maksymalny udzial powierzchni zabudowy	40%
maksymalna wysokosc zabudowy	12.0 m
minimalny udzial powierzchni biologicznie czynnej	30%
geometria	
plan	https://www.gov.pl/zagospodarowanieprzestrzenne/app/AktPlanowaniaPrzestrzennego/PL.ZIPPZP.11953/100406-POG/1POG
strefa planistyczna	PL.ZIPPZP.11953_100406-POG_1POG-122SZ_20260302T090552
identfier	https://www.gov.pl/zagospodarowanieprzestrzenne/app/StrefaPlanistyczna/PL.ZIPPZP.11953/100406-POG/1POG-122SZ/20260302T090552
przestrzen nazw	PL.ZIPPZP.11953/100406-POG
lokalny id	1POG-122SZ
wersja id	20260302T090552
poczatek wersji obiektu	2026-03-02T09:05:52
nazwa	strefa wielofunkcyjna z zabudową zagrodową
oznaczenie	122SZ
symbol	SZ
obowiazuje od	2026-02-25
obowiazuje do	obecnie
status	w opracowaniu https://inspire.ec.europa.eu/codelist/ProcessStepGeneralValue/elaboration
charakter ustalenia	ogólnie wiążące https://inspire.ec.europa.eu/codelist/RegulationNatureValue/generallyBinding
profil podstawowy	teren zabudowy zagrodowej teren produkcji w gospodarstwach rolnych teren akwakultury i obsługi rybactwa teren komunikacji

	teren zieleni urządzonej teren ogrodów działkowych teren infrastruktury technicznej
profil dodatkowy	teren wielkotowarowej produkcji rolnej teren rolnictwa z zakazem zabudowy teren usług teren zieleni naturalnej teren lasu teren wód
maksymalna nadziemna intensywnosc zabudowy	0.6
maksymalny udzial powierzchni zabudowy	40%
maksymalna wysokosc zabudowy	12.0 m
minimalny udzial powierzchni biologicznie czynnej	30%
geometria	
plan	https://www.gov.pl/zagospodarowanieprzestrzenne/app/AktPlanowaniaPrzestrzennego/PL.ZIPPZP.11953/100406-POG/1POG
strefa planistyczna	PL.ZIPPZP.11953_100406-POG_1POG-122SJ_20260304T072533
identfier	https://www.gov.pl/zagospodarowanieprzestrzenne/app/StrefaPlanistyczna/PL.ZIPPZP.11953/100406-POG/1POG-122SJ/20260304T072533
przestrzen nazw	PL.ZIPPZP.11953/100406-POG
lokalny id	1POG-122SJ
wersja id	20260304T072533
poczatek wersji obiektu	2026-03-04T07:25:33
nazwa	strefa wielofunkcyjna z zabudową mieszkaniową jednorodzinną
oznaczenie	122SJ
symbol	SJ
obowiazuje od	2026-02-25
obowiazuje do	obecnie
status	w opracowaniu https://inspire.ec.europa.eu/codelist/ProcessStepGeneralValue/elaboration
charakter ustalenia	ogólnie wiążące https://inspire.ec.europa.eu/codelist/RegulationNatureValue/generallyBinding

profil podstawowy	teren zabudowy mieszkaniowej jednorodzinnej teren usług teren komunikacji teren zieleni urządzonej teren ogrodów działkowych teren infrastruktury technicznej
profil dodatkowy	teren zabudowy letniskowej lub rekreacji indywidualnej teren zieleni naturalnej teren lasu teren wód
maksymalna nadziemna intensywnosc zabudowy	0.6
maksymalny udzial powierzchni zabudowy	40%
maksymalna wysokosc zabudowy	12.0 m
minimalny udzial powierzchni biologicznie czynnej	30%
geometria	
plan	https://www.gov.pl/zagospodarowanieprzestrzenne/app/AktPlanowaniaPrzestrzennego/PL.ZIPPZP.11953/100406-POG/1POG
strefa planistyczna	PL.ZIPPZP.11953_100406-POG_1POG-123SZ_20260302T090605
identyfier	https://www.gov.pl/zagospodarowanieprzestrzenne/app/StrefaPlanistyczna/PL.ZIPPZP.11953/100406-POG/1POG-123SZ/20260302T090605
przestrzen nazw	PL.ZIPPZP.11953/100406-POG
lokalny id	1POG-123SZ
wersja id	20260302T090605
poczatek wersji obiektu	2026-03-02T09:06:05
nazwa	strefa wielofunkcyjna z zabudową zagrodową
oznaczenie	123SZ
symbol	SZ
obowiazuje od	2026-02-25
obowiazuje do	obecnie
status	w opracowaniu https://inspire.ec.europa.eu/codelist/ProcessStepGeneralValue/elaboration
charakter ustalenia	ogólnie wiążące

<https://inspire.ec.europa.eu/codelist/RegulationNatureValue/generallyBinding>

profil podstawowy
teren zabudowy zagrodowej
teren produkcji w gospodarstwach rolnych
teren akwakultury i obsługi rybactwa
teren komunikacji
teren zieleni urządzonej
teren ogrodów działkowych
teren infrastruktury technicznej

profil dodatkowy
teren wielkotowarowej produkcji rolnej
teren rolnictwa z zakazem zabudowy
teren usług
teren zieleni naturalnej
teren lasu
teren wód

maksymalna nadziemna intensywnosc zabudowy 0.6

maksymalny udzial powierzchni zabudowy 40%

maksymalna wysokosc zabudowy 12.0 m

minimalny udzial powierzchni biologicznie czynnej 30%

geometria



plan <https://www.gov.pl/zagospodarowanieprzestrzenne/app/AktPlanowaniaPrzestrzennego/PL.ZIPPZP.11953/100406-POG/1POG>

strefa planistyczna PL.ZIPPZP.11953_100406-POG_1POG-123SJ_20260304T072559

identfier <https://www.gov.pl/zagospodarowanieprzestrzenne/app/StrefaPlanistyczna/PL.ZIPPZP.11953/100406-POG/1POG-123SJ/20260304T072559>

przestrzen nazw PL.ZIPPZP.11953/100406-POG

lokalny id 1POG-123SJ

wersja id 20260304T072559

poczatek wersji obiektu 2026-03-04T07:25:59

nazwa strefa wielofunkcyjna z zabudową mieszkaniową jednorodzinną

oznaczenie 123SJ

symbol SJ


obowiazuje od 2026-02-25

obowiazuje do obecnie


status	w opracowaniu https://inspire.ec.europa.eu/codelist/ProcessStepGeneralValue/elaboration
charakter ustalenia	ogólnie wiążące https://inspire.ec.europa.eu/codelist/RegulationNatureValue/generallyBinding
profil podstawowy	teren zabudowy mieszkaniowej jednorodzinnej teren usług teren komunikacji teren zieleni urządzonej teren ogrodów działkowych teren infrastruktury technicznej
profil dodatkowy	teren zabudowy letniskowej lub rekreacji indywidualnej teren zieleni naturalnej teren lasu teren wód
maksymalna nadziemna intensywnosc zabudowy	0.6
maksymalny udzial powierzchni zabudowy	40%
maksymalna wysokosc zabudowy	12.0 m
minimalny udzial powierzchni biologicznie czynnej	30%
geometria	
plan	https://www.gov.pl/zagospodarowanieprzestrzenne/app/AktPlanowaniaPrzestrzennego/PL.ZIPPZP.11953/100406-POG/1POG
strefa planistyczna	PL.ZIPPZP.11953_100406-POG_1POG-124SZ_20260302T090620
identfier	https://www.gov.pl/zagospodarowanieprzestrzenne/app/StrefaPlanistyczna/PL.ZIPPZP.11953/100406-POG/1POG-124SZ/20260302T090620
przestrzen nazw	PL.ZIPPZP.11953/100406-POG
lokalny id	1POG-124SZ
wersja id	20260302T090620
początek wersji obiektu	2026-03-02T09:06:20
nazwa	strefa wielofunkcyjna z zabudową zagrodową
oznaczenie	124SZ
symbol	SZ
obowiązuje od	2026-02-25

obowiązuje do	obecnie
status	w opracowaniu https://inspire.ec.europa.eu/codelist/ProcessStepGeneralValue/elaboration
charakter ustalenia	ogólnie wiążące https://inspire.ec.europa.eu/codelist/RegulationNatureValue/generallyBinding
profil podstawowy	teren zabudowy zagrodowej teren produkcji w gospodarstwach rolnych teren akwakultury i obsługi rybactwa teren komunikacji teren zieleni urządzonej teren ogrodów działkowych teren infrastruktury technicznej
profil dodatkowy	teren wielkotowarowej produkcji rolnej teren rolnictwa z zakazem zabudowy teren usług teren zieleni naturalnej teren lasu teren wód
maksymalna nadziemna intensywnosc zabudowy	0.6
maksymalny udzial powierzchni zabudowy	40%
maksymalna wysokosc zabudowy	12.0 m
minimalny udzial powierzchni biologicznie czynnej	30%
geometria	
plan	https://www.gov.pl/zagospodarowanieprzestrzenne/app/AktPlanowaniaPrzestrzennego/PL.ZIPPZP.11953/100406-POG/1POG
strefa planistyczna	PL.ZIPPZP.11953_100406-POG_1POG-124SJ_20260304T072817
identyfier	https://www.gov.pl/zagospodarowanieprzestrzenne/app/StrefaPlanistyczna/PL.ZIPPZP.11953/100406-POG/1POG-124SJ/20260304T072817
przestrzen nazw	PL.ZIPPZP.11953/100406-POG
lokalny id	1POG-124SJ
wersja id	20260304T072817
poczatek wersji obiektu	2026-03-04T07:28:17
nazwa	strefa wielofunkcyjna z zabudową mieszkaniową jednorodzinną

oznaczenie	124SJ
symbol	SJ
obowiązuje od	2026-02-25
obowiązuje do	obecnie
status	w opracowaniu https://inspire.ec.europa.eu/codelist/ProcessStepGeneralValue/elaboration
charakter ustalenia	ogólnie wiążące https://inspire.ec.europa.eu/codelist/RegulationNatureValue/generallyBinding
profil podstawowy	teren zabudowy mieszkaniowej jednorodzinnej teren usług teren komunikacji teren zieleni urządzonej teren ogrodów działkowych teren infrastruktury technicznej
profil dodatkowy	teren zabudowy letniskowej lub rekreacji indywidualnej teren zieleni naturalnej teren lasu teren wód
maksymalna nadziemna intensywność zabudowy	0.6
maksymalny udział powierzchni zabudowy	40%
maksymalna wysokość zabudowy	12.0 m
minimalny udział powierzchni biologicznie czynnej	30%
geometria	
plan	https://www.gov.pl/zagospodarowanieprzestrzenne/app/AktPlanowaniaPrzestrzennego/PL.ZIPPZP.11953/100406-POG/1POG
strefa planistyczna	PL.ZIPPZP.11953_100406-POG_1POG-125SZ_20260407T065712
identyfikator	https://www.gov.pl/zagospodarowanieprzestrzenne/app/StrefaPlanistyczna/PL.ZIPPZP.11953/100406-POG/1POG-125SZ/20260407T065712
przebieg nazw	PL.ZIPPZP.11953/100406-POG
lokalny id	1POG-125SZ
wersja id	20260407T065712
początek wersji obiektu	2026-04-07T06:57:12

nazwa	strefa wielofunkcyjna z zabudową zagrodową
oznaczenie	125SZ
symbol	SZ
obowiązuje od	2026-02-25
obowiązuje do	obecnie
status	w opracowaniu https://inspire.ec.europa.eu/codelist/ProcessStepGeneralValue/elaboration
charakter ustalenia	ogólnie wiążące https://inspire.ec.europa.eu/codelist/RegulationNatureValue/generallyBinding
profil podstawowy	teren zabudowy zagrodowej teren produkcji w gospodarstwach rolnych teren akwakultury i obsługi rybactwa teren komunikacji teren zieleni urządzonej teren ogrodów działkowych teren infrastruktury technicznej
profil dodatkowy	teren wielkotowarowej produkcji rolnej teren rolnictwa z zakazem zabudowy teren usług teren zieleni naturalnej teren lasu teren wód
maksymalna nadziemna intensywność zabudowy	0.6
maksymalny udział powierzchni zabudowy	40%
maksymalna wysokość zabudowy	12.0 m
minimalny udział powierzchni biologicznie czynnej	30%
geometria	
plan	https://www.gov.pl/zagospodarowanieprzestrzenne/app/AktPlanowaniaPrzestrzennego/PL.ZIPPZP.11953/100406-POG/1POG
strefa planistyczna	PL.ZIPPZP.11953_100406-POG_1POG-125SJ_20260304T072825
identyfikator	https://www.gov.pl/zagospodarowanieprzestrzenne/app/StrefaPlanistyczna/PL.ZIPPZP.11953/100406-POG/1POG-125SJ/20260304T072825
przebieg nazw	PL.ZIPPZP.11953/100406-POG

lokalny id	1POG-125SJ
wersja id	20260304T072825
początek wersji obiektu	2026-03-04T07:28:25
nazwa	strefa wielofunkcyjna z zabudową mieszkaniową jednorodzinną
oznaczenie	125SJ
symbol	SJ
obowiązuje od	2026-02-25
obowiązuje do	obecnie
status	w opracowaniu https://inspire.ec.europa.eu/codelist/ProcessStepGeneralValue/elaboration
charakter ustalenia	ogólnie wiążące https://inspire.ec.europa.eu/codelist/RegulationNatureValue/generallyBinding
profil podstawowy	teren zabudowy mieszkaniowej jednorodzinnej teren usług teren komunikacji teren zieleni urządzonej teren ogrodów działkowych teren infrastruktury technicznej
profil dodatkowy	teren zabudowy letniskowej lub rekreacji indywidualnej teren zieleni naturalnej teren lasu teren wód
maksymalna nadziemna intensywność zabudowy	0.6
maksymalny udział powierzchni zabudowy	40%
maksymalna wysokość zabudowy	12.0 m
minimalny udział powierzchni biologicznie czynnej	30%
geometria	
plan	https://www.gov.pl/zagospodarowanieprzestrzenne/app/AktPlanowaniaPrzestrzennego/PL.ZIPPZP.11953/100406-POG/1POG
strefa planistyczna	PL.ZIPPZP.11953_100406-POG_1POG-126SZ_20260302T090653
identyfikator	https://www.gov.pl/zagospodarowanieprzestrzenne/app/StrefaPlanistyczna/PL.ZIPPZP.11953/100406-POG/1POG-126SZ/20260302T090653

przestrzen nazw	PL.ZIPPZP.11953/100406-POG
lokalny id	1POG-126SZ
wersja id	20260302T090653
początek wersji obiektu	2026-03-02T09:06:53
nazwa	strefa wielofunkcyjna z zabudową zagrodową
oznaczenie	126SZ
symbol	SZ
obowiązuje od	2026-02-25
obowiązuje do	obecnie
status	w opracowaniu https://inspire.ec.europa.eu/codelist/ProcessStepGeneralValue/elaboration
charakter ustalenia	ogólnie wiążące https://inspire.ec.europa.eu/codelist/RegulationNatureValue/generallyBinding
profil podstawowy	teren zabudowy zagrodowej teren produkcji w gospodarstwach rolnych teren akwakultury i obsługi rybactwa teren komunikacji teren zieleni urządzonej teren ogrodów działkowych teren infrastruktury technicznej
profil dodatkowy	teren wielkotowarowej produkcji rolnej teren rolnictwa z zakazem zabudowy teren usług teren zieleni naturalnej teren lasu teren wód
maksymalna nadziemna intensywność zabudowy	0.6
maksymalny udział powierzchni zabudowy	40%
maksymalna wysokość zabudowy	12.0 m
minimalny udział powierzchni biologicznie czynnej	30%
geometria	
plan	https://www.gov.pl/zagospodarowanieprzestrzenne/app/AktPlanowaniaPrzestrzennego/PL.ZIPPZP.11953/100406-POG/1POG

strefa planistyczna	PL.ZIPPZP.11953_100406-POG_1POG-126SJ_20260304T072836
identyfier	https://www.gov.pl/zagospodarowanieprzestrzenne/app/StrefaPlanistyczna/PL.ZIPPZP.11953/100406-POG/1POG-126SJ/20260304T072836
przestrzen nazw	PL.ZIPPZP.11953/100406-POG
lokalny id	1POG-126SJ
wersja id	20260304T072836
początek wersji obiektu	2026-03-04T07:28:36
nazwa	strefa wielofunkcyjna z zabudową mieszkaniową jednorodzinną
oznaczenie	126SJ
symbol	SJ
obowiązuje od	2026-02-25
obowiązuje do	obecnie
status	w opracowaniu https://inspire.ec.europa.eu/codelist/ProcessStepGeneralValue/elaboration
charakter ustalenia	ogólnie wiążące https://inspire.ec.europa.eu/codelist/RegulationNatureValue/generallyBinding
profil podstawowy	teren zabudowy mieszkaniowej jednorodzinnej teren usług teren komunikacji teren zieleni urządzonej teren ogrodów działkowych teren infrastruktury technicznej
profil dodatkowy	teren zabudowy letniskowej lub rekreacji indywidualnej teren zieleni naturalnej teren lasu teren wód
maksymalna nadziemna intensywnosc zabudowy	0.6
maksymalny udział powierzchni zabudowy	40%
maksymalna wysokosc zabudowy	12.0 m
minimalny udział powierzchni biologicznie czynnej	30%
geometria	
plan	https://www.gov.pl/zagospodarowanieprzestrzenne/app

strefa planistyczna	PL.ZIPPZP.11953_100406-POG_1POG-127SZ_20260302T090710
identyfier	https://www.gov.pl/zagospodarowanieprzestrzenne/app/StrefaPlanistyczna/PL.ZIPPZP.11953/100406-POG/1POG-127SZ/20260302T090710
przestrzen nazw	PL.ZIPPZP.11953/100406-POG
lokalny id	1POG-127SZ
wersja id	20260302T090710
poczatek wersji obiektu	2026-03-02T09:07:10
nazwa	strefa wielofunkcyjna z zabudową zagrodową
oznaczenie	127SZ
symbol	SZ
obowiazuje od	2026-02-25
obowiazuje do	obecnie
status	w opracowaniu https://inspire.ec.europa.eu/codelist/ProcessStepGeneralValue/elaboration
charakter ustalenia	ogólnie wiążące https://inspire.ec.europa.eu/codelist/RegulationNatureValue/generallyBinding
profil podstawowy	teren zabudowy zagrodowej teren produkcji w gospodarstwach rolnych teren akwakultury i obsługi rybactwa teren komunikacji teren zieleni urządzonej teren ogrodów działkowych teren infrastruktury technicznej
profil dodatkowy	teren wielkotowarowej produkcji rolnej teren rolnictwa z zakazem zabudowy teren usług teren zieleni naturalnej teren lasu teren wód
maksymalna nadziemna intensywnosc zabudowy	0.6
maksymalny udzial powierzchni zabudowy	40%
maksymalna wysokosc zabudowy	12.0 m
minimalny udzial powierzchni biologicznie czynnej	30%
geometria	



plan <https://www.gov.pl/zagospodarowanieprzestrzenne/app/AktPlanowaniaPrzestrzennego/PL.ZIPPZP.11953/100406-POG/1POG>

strefa planistyczna PL.ZIPPZP.11953_100406-POG_1POG-127SJ_20260304T072846

identyfier <https://www.gov.pl/zagospodarowanieprzestrzenne/app/StrefaPlanistyczna/PL.ZIPPZP.11953/100406-POG/1POG-127SJ/20260304T072846>

przestrzen nazw PL.ZIPPZP.11953/100406-POG

lokalny id 1POG-127SJ

wersja id 20260304T072846

początek wersji obiektu 2026-03-04T07:28:46

nazwa strefa wielofunkcyjna z zabudową mieszkaniową jednorodzinną

oznaczenie 127SJ

symbol SJ

obowiązuje od 2026-02-25

obowiązuje do obecnie

status w opracowaniu
<https://inspire.ec.europa.eu/codelist/ProcessStepGeneralValue/elaboration>

charakter ustalenia ogólnie wiążące
<https://inspire.ec.europa.eu/codelist/RegulationNatureValue/generallyBinding>

profil podstawowy teren zabudowy mieszkaniowej jednorodzinnej
teren usług
teren komunikacji
teren zieleni urządzonej
teren ogrodów działkowych
teren infrastruktury technicznej

profil dodatkowy teren zabudowy letniskowej lub rekreacji indywidualnej
teren zieleni naturalnej
teren lasu
teren wód

maksymalna nadziemna intensywność zabudowy 0.6


maksymalny udział powierzchni zabudowy 40%

maksymalna wysokość zabudowy 12.0 m

minimalny udział powierzchni

biologicznie czynnej 30%

geometria



plan

<https://www.gov.pl/zagospodarowanieprzestrzenne/app/AktPlanowaniaPrzestrzennego/PL.ZIPPZP.11953/100406-POG/1POG>

strefa planistyczna

PL.ZIPPZP.11953_100406-POG_1POG-128SZ_20260302T090723

identyfier

<https://www.gov.pl/zagospodarowanieprzestrzenne/app/StrefaPlanistyczna/PL.ZIPPZP.11953/100406-POG/1POG-128SZ/20260302T090723>

przestrzen nazw

PL.ZIPPZP.11953/100406-POG

lokalny id

1POG-128SZ

wersja id

20260302T090723

początek wersji obiektu

2026-03-02T09:07:23

nazwa

strefa wielofunkcyjna z zabudową zagrodową

oznaczenie

128SZ

symbol

SZ

obowiązuje od

2026-02-25

obowiązuje do

obecnie

status

w opracowaniu
<https://inspire.ec.europa.eu/codelist/ProcessStepGeneralValue/elaboration>

charakter ustalenia

ogólnie wiążące
<https://inspire.ec.europa.eu/codelist/RegulationNatureValue/generallyBinding>

profil podstawowy

teren zabudowy zagrodowej
teren produkcji w gospodarstwach rolnych
teren akwakultury i obsługi rybactwa
teren komunikacji
teren zieleni urządzonej
teren ogrodów działkowych
teren infrastruktury technicznej

profil dodatkowy

teren wielkotowarowej produkcji rolnej
teren rolnictwa z zakazem zabudowy
teren usług
teren zieleni naturalnej
teren lasu
teren wód

maksymalna nadziemna intensywność zabudowy

0.6

maksymalny udział powierzchni zabudowy 40%

maksymalna wysokość zabudowy 12.0 m

minimalny udział powierzchni biologicznie czynnej 30%

geometria



plan <https://www.gov.pl/zagospodarowanieprzestrzenne/app/AktPlanowaniaPrzestrzennego/PL.ZIPPZP.11953/100406-POG/1POG>

strefa planistyczna PL.ZIPPZP.11953_100406-POG_1POG-128SJ_20260304T072857

identyfikator <https://www.gov.pl/zagospodarowanieprzestrzenne/app/StrefaPlanistyczna/PL.ZIPPZP.11953/100406-POG/1POG-128SJ/20260304T072857>

przestrzeń nazw PL.ZIPPZP.11953/100406-POG

lokalny id 1POG-128SJ

wersja id 20260304T072857

początek wersji obiektu 2026-03-04T07:28:57

nazwa strefa wielofunkcyjna z zabudową mieszkaniową jednorodzinną

oznaczenie 128SJ

symbol SJ

obowiązuje od 2026-02-25

obowiązuje do obecnie

status w opracowaniu
<https://inspire.ec.europa.eu/codelist/ProcessStepGeneralValue/elaboration>

charakter ustalenia ogólnie wiążące
<https://inspire.ec.europa.eu/codelist/RegulationNatureValue/generallyBinding>

profil podstawowy teren zabudowy mieszkaniowej jednorodzinnej
teren usług
teren komunikacji
teren zieleni urządzonej
teren ogrodów działkowych
teren infrastruktury technicznej

profil dodatkowy teren zabudowy letniskowej lub rekreacji indywidualnej
teren zieleni naturalnej
teren lasu
teren wód

maksymalna nadziemna

intensywnosc zabudowy	0.6
maksymalny udzial powierzchni zabudowy	40%
maksymalna wysokosc zabudowy	12.0 m
minimalny udzial powierzchni biologicznie czynnej	30%

geometria



plan

<https://www.gov.pl/zagospodarowanieprzestrzenne/app/AktPlanowaniaPrzestrzennego/PL.ZIPPZP.11953/100406-POG/1POG>

strefa planistyczna

PL.ZIPPZP.11953_100406-POG_1POG-129SZ_20260302T090736

identfier

<https://www.gov.pl/zagospodarowanieprzestrzenne/app/StrefaPlanistyczna/PL.ZIPPZP.11953/100406-POG/1POG-129SZ/20260302T090736>

przestrzen nazw

PL.ZIPPZP.11953/100406-POG

lokalny id

1POG-129SZ

wersja id

20260302T090736

poczatek wersji obiektu

2026-03-02T09:07:36

nazwa

strefa wielofunkcyjna z zabudową zagrodową

oznaczenie

129SZ

symbol

SZ

obowiazuje od

2026-02-25

obowiazuje do

obecnie

status

w opracowaniu
<https://inspire.ec.europa.eu/codelist/ProcessStepGeneralValue/elaboration>

charakter ustalenia


ogólnie wiążące
<https://inspire.ec.europa.eu/codelist/RegulationNatureValue/generallyBinding>

profil podstawowy

teren zabudowy zagrodowej
 teren produkcji w gospodarstwach rolnych
 teren akwakultury i obsługi rybactwa
 teren komunikacji
 teren zieleni urządzonej
 teren ogrodów działkowych
 teren infrastruktury technicznej

profil dodatkowy

teren wielkotwarowej produkcji rolnej
 teren rolnictwa z zakazem zabudowy
 teren usług

	teren zieleni naturalnej teren lasu teren wód
maksymalna nadziemna intensywnosc zabudowy	0.6
maksymalny udzial powierzchni zabudowy	40%
maksymalna wysokosc zabudowy	12.0 m
minimalny udzial powierzchni biologicznie czynnej	30%
geometria	
plan	https://www.gov.pl/zagospodarowanieprzestrzenne/app/AktPlanowaniaPrzestrzennego/PL.ZIPPZP.11953/100406-POG/1POG
strefa planistyczna	PL.ZIPPZP.11953_100406-POG_1POG-129SJ_20260304T072907
identfier	https://www.gov.pl/zagospodarowanieprzestrzenne/app/StrefaPlanistyczna/PL.ZIPPZP.11953/100406-POG/1POG-129SJ/20260304T072907
przestrzen nazw	PL.ZIPPZP.11953/100406-POG
lokalny id	1POG-129SJ
wersja id	20260304T072907
poczatek wersji obiektu	2026-03-04T07:29:07
nazwa	strefa wielofunkcyjna z zabudową mieszkaniową jednorodzinną
oznaczenie	129SJ
symbol	SJ
obowiazuje od	2026-02-25
obowiazuje do	obecnie
status	w opracowaniu https://inspire.ec.europa.eu/codelist/ProcessStepGeneralValue/elaboration
charakter ustalenia	ogólnie wiążące https://inspire.ec.europa.eu/codelist/RegulationNatureValue/generallyBinding
profil podstawowy	teren zabudowy mieszkaniowej jednorodzinnej teren usług teren komunikacji teren zieleni urządzonej teren ogrodów działkowych teren infrastruktury technicznej

profil dodatkowy	teren zabudowy letniskowej lub rekreacji indywidualnej teren zieleni naturalnej teren lasu teren wód
-------------------------	---

maksymalna nadziemna intensywnosc zabudowy	0.6
---	-----

maksymalny udzial powierzchni zabudowy	40%
---	-----

maksymalna wysokosc zabudowy	12.0 m
-------------------------------------	--------

minimalny udzial powierzchni biologicznie czynnej	30%
--	-----

geometria	
------------------	--



plan	https://www.gov.pl/zagospodarowanieprzestrzenne/app/AktPlanowaniaPrzestrzennego/PL.ZIPPZP.11953/100406-POG/1POG
-------------	---

strefa planistyczna	PL.ZIPPZP.11953_100406-POG_1POG-130SZ_20260302T090749
----------------------------	---

identfier	https://www.gov.pl/zagospodarowanieprzestrzenne/app/StrefaPlanistyczna/PL.ZIPPZP.11953/100406-POG/1POG-130SZ/20260302T090749
------------------	---

przestrzen nazw	PL.ZIPPZP.11953/100406-POG
------------------------	----------------------------

lokalny id	1POG-130SZ
-------------------	------------

wersja id	20260302T090749
------------------	-----------------

poczatek wersji obiektu	2026-03-02T09:07:49
--------------------------------	---------------------

nazwa	strefa wielofunkcyjna z zabudową zagrodową
--------------	--

oznaczenie	130SZ
-------------------	-------

symbol	SZ
---------------	----


obowiazuje od	2026-02-25
----------------------	------------

obowiazuje do	obecnie
----------------------	---------

status	w opracowaniu https://inspire.ec.europa.eu/codelist/ProcessStepGeneralValue/elaboration
---------------	--

charakter ustalenia	ogólnie wiążące https://inspire.ec.europa.eu/codelist/RegulationNatureValue/generallyBinding
----------------------------	--

profil podstawowy	teren zabudowy zagrodowej teren produkcji w gospodarstwach rolnych teren akwakultury i obsługi rybactwa teren komunikacji
--------------------------	--

	<p>teren zieleni urządzonej</p> <p>teren ogrodów działkowych</p> <p>teren infrastruktury technicznej</p>
profil dodatkowy	<p>teren wielkotowarowej produkcji rolnej</p> <p>teren rolnictwa z zakazem zabudowy</p> <p>teren usług</p> <p>teren zieleni naturalnej</p> <p>teren lasu</p> <p>teren wód</p>
maksymalna nadziemna intensywnosc zabudowy	0.6
maksymalny udzial powierzchni zabudowy	40%
maksymalna wysokosc zabudowy	12.0 m
minimalny udzial powierzchni biologicznie czynnej	30%
geometria	
plan	https://www.gov.pl/zagospodarowanieprzestrzenne/app/AktPlanowaniaPrzestrzennego/PL.ZIPPZP.11953/100406-POG/1POG
strefa planistyczna	PL.ZIPPZP.11953_100406-POG_1POG-130SJ_20260304T072923
identfier	https://www.gov.pl/zagospodarowanieprzestrzenne/app/StrefaPlanistyczna/PL.ZIPPZP.11953/100406-POG/1POG-130SJ/20260304T072923
przestrzen nazw	PL.ZIPPZP.11953/100406-POG
lokalny id	1POG-130SJ
wersja id	20260304T072923
poczatek wersji obiektu	2026-03-04T07:29:23
nazwa	strefa wielofunkcyjna z zabudową mieszkaniową jednorodzinną
oznaczenie	130SJ
symbol	SJ
obowiazuje od	2026-02-25
obowiazuje do	obecnie
status	<p>w opracowaniu</p> <p>https://inspire.ec.europa.eu/codelist/ProcessStepGeneralValue/elaboration</p>
charakter ustalenia	<p>ogólnie wiążące</p> <p>https://inspire.ec.europa.eu/codelist/RegulationNatureValue/generallyBinding</p>

profil podstawowy teren zabudowy mieszkaniowej jednorodzinnej
teren usług
teren komunikacji
teren zieleni urządzonej
teren ogrodów działkowych
teren infrastruktury technicznej

profil dodatkowy teren zabudowy letniskowej lub rekreacji indywidualnej
teren zieleni naturalnej
teren lasu
teren wód

maksymalna nadziemna intensywnosc zabudowy 0.6

maksymalny udzial powierzchni zabudowy 40%

maksymalna wysokosc zabudowy 12.0 m

minimalny udzial powierzchni biologicznie czynnej 30%

geometria



plan <https://www.gov.pl/zagospodarowanieprzestrzenne/app/AktPlanowaniaPrzestrzennego/PL.ZIPPZP.11953/100406-POG/1POG>

strefa planistyczna PL.ZIPPZP.11953_100406-POG_1POG-131SJ_20260304T072939

identyfier <https://www.gov.pl/zagospodarowanieprzestrzenne/app/StrefaPlanistyczna/PL.ZIPPZP.11953/100406-POG/1POG-131SJ/20260304T072939>

przestrzen nazw PL.ZIPPZP.11953/100406-POG

lokalny id 1POG-131SJ

wersja id 20260304T072939

poczatek wersji obiektu 2026-03-04T07:29:39

nazwa strefa wielofunkcyjna z zabudową mieszkaniową jednorodzinną

oznaczenie 131SJ

symbol SJ

obowiazuje od 2026-02-25

obowiazuje do obecnie

status w opracowaniu
<https://inspire.ec.europa.eu/codelist/ProcessStepGeneralValue/elaboration>

charakter ustalenia ogólnie wiążące

<https://inspire.ec.europa.eu/codelist/RegulationNatureValue/generallyBinding>

profil podstawowy

teren zabudowy mieszkaniowej jednorodzinnej
teren usług
teren komunikacji
teren zieleni urządzonej
teren ogrodów działkowych
teren infrastruktury technicznej

profil dodatkowy

teren zabudowy letniskowej lub rekreacji indywidualnej
teren zieleni naturalnej
teren lasu
teren wód

maksymalna nadziemna intensywnosc zabudowy

0.6

maksymalny udzial powierzchni zabudowy

40%

maksymalna wysokosc zabudowy

12.0 m

minimalny udzial powierzchni biologicznie czynnej

30%

geometria



plan

<https://www.gov.pl/zagospodarowanieprzestrzenne/app/AktPlanowaniaPrzestrzennego/PL.ZIPPZP.11953/100406-POG/1POG>

strefa planistyczna

PL.ZIPPZP.11953_100406-POG_1POG-131SZ_20260403T121552

identfier

<https://www.gov.pl/zagospodarowanieprzestrzenne/app/StrefaPlanistyczna/PL.ZIPPZP.11953/100406-POG/1POG-131SZ/20260403T121552>

przestrzen nazw

PL.ZIPPZP.11953/100406-POG

lokalny id

1POG-131SZ

wersja id

20260403T121552

poczatek wersji obiektu

2026-04-03T12:15:52

nazwa

strefa wielofunkcyjna z zabudową zagrodową

oznaczenie

131SZ

symbol

SZ

obowiazuje od

2026-02-25

obowiazuje do

obecnie

status

w opracowaniu
<https://inspire.ec.europa.eu/codelist/ProcessStepGeneralValue/elaboration>

charakter ustalenia ogólnie wiążące
<https://inspire.ec.europa.eu/codelist/RegulationNatureValue/generallyBinding>

profil podstawowy teren zabudowy zagrodowej
teren produkcji w gospodarstwach rolnych
teren akwakultury i obsługi rybactwa
teren komunikacji
teren zieleni urządzonej
teren ogrodów działkowych
teren infrastruktury technicznej

profil dodatkowy teren wielkotowarowej produkcji rolnej
teren rolnictwa z zakazem zabudowy
teren usług
teren zieleni naturalnej
teren lasu
teren wód

maksymalna nadziemna intensywność zabudowy 0.6

maksymalny udział powierzchni zabudowy 40%

maksymalna wysokość zabudowy 12.0 m

minimalny udział powierzchni biologicznie czynnej 30%

geometria



plan <https://www.gov.pl/zagospodarowanieprzestrzenne/app/AktPlanowaniaPrzestrzennego/PL.ZIPPZP.11953/100406-POG/1POG>

strefa planistyczna PL.ZIPPZP.11953_100406-POG_1POG-132SZ_20260302T090804

identyfikator <https://www.gov.pl/zagospodarowanieprzestrzenne/app/StrefaPlanistyczna/PL.ZIPPZP.11953/100406-POG/1POG-132SZ/20260302T090804>

przebieg nazw PL.ZIPPZP.11953/100406-POG

lokalny id 1POG-132SZ

wersja id 20260302T090804


początek wersji obiektu 2026-03-02T09:08:04

nazwa strefa wielofunkcyjna z zabudową zagrodową

oznaczenie 132SZ

symbol SZ


obowiązuje od 2026-02-25

obowiązuje do	obecnie
status	w opracowaniu https://inspire.ec.europa.eu/codelist/ProcessStepGeneralValue/elaboration
charakter ustalenia	ogólnie wiążące https://inspire.ec.europa.eu/codelist/RegulationNatureValue/generallyBinding
profil podstawowy	teren zabudowy zagrodowej teren produkcji w gospodarstwach rolnych teren akwakultury i obsługi rybactwa teren komunikacji teren zieleni urządzonej teren ogrodów działkowych teren infrastruktury technicznej
profil dodatkowy	teren wielkotowarowej produkcji rolnej teren rolnictwa z zakazem zabudowy teren usług teren zieleni naturalnej teren lasu teren wód
maksymalna nadziemna intensywnosc zabudowy	0.6
maksymalny udzial powierzchni zabudowy	40%
maksymalna wysokosc zabudowy	12.0 m
minimalny udzial powierzchni biologicznie czynnej	30%
geometria	
plan	https://www.gov.pl/zagospodarowanieprzestrzenne/app/AktPlanowaniaPrzestrzennego/PL.ZIPPZP.11953/100406-POG/1POG
strefa planistyczna	PL.ZIPPZP.11953_100406-POG_1POG-132SJ_20260304T072947
identyfier	https://www.gov.pl/zagospodarowanieprzestrzenne/app/StrefaPlanistyczna/PL.ZIPPZP.11953/100406-POG/1POG-132SJ/20260304T072947
przestrzen nazw	PL.ZIPPZP.11953/100406-POG
lokalny id	1POG-132SJ
wersja id	20260304T072947
poczatek wersji obiektu	2026-03-04T07:29:47
nazwa	strefa wielofunkcyjna z zabudową mieszkaniową jednorodzinną

oznaczenie	132SJ
symbol	SJ
obowiązuje od	2026-02-25
obowiązuje do	obecnie
status	w opracowaniu https://inspire.ec.europa.eu/codelist/ProcessStepGeneralValue/elaboration
charakter ustalenia	ogólnie wiążące https://inspire.ec.europa.eu/codelist/RegulationNatureValue/generallyBinding
profil podstawowy	teren zabudowy mieszkaniowej jednorodzinnej teren usług teren komunikacji teren zieleni urządzonej teren ogrodów działkowych teren infrastruktury technicznej
profil dodatkowy	teren zabudowy letniskowej lub rekreacji indywidualnej teren zieleni naturalnej teren lasu teren wód
maksymalna nadziemna intensywność zabudowy	0.6
maksymalny udział powierzchni zabudowy	40%
maksymalna wysokość zabudowy	12.0 m
minimalny udział powierzchni biologicznie czynnej	30%
geometria	
plan	https://www.gov.pl/zagospodarowanieprzestrzenne/app/AktPlanowaniaPrzestrzennego/PL.ZIPPZP.11953/100406-POG/1POG
strefa planistyczna	PL.ZIPPZP.11953_100406-POG_1POG-133SZ_20260302T090822
identyfikator	https://www.gov.pl/zagospodarowanieprzestrzenne/app/StrefaPlanistyczna/PL.ZIPPZP.11953/100406-POG/1POG-133SZ/20260302T090822
przestrzeń nazw	PL.ZIPPZP.11953/100406-POG
lokalny id	1POG-133SZ
wersja id	20260302T090822
początek wersji obiektu	2026-03-02T09:08:22

nazwa	strefa wielofunkcyjna z zabudową zagrodową
oznaczenie	133SZ
symbol	SZ
obowiązuje od	2026-02-25
obowiązuje do	obecnie
status	w opracowaniu https://inspire.ec.europa.eu/codelist/ProcessStepGeneralValue/elaboration
charakter ustalenia	ogólnie wiążące https://inspire.ec.europa.eu/codelist/RegulationNatureValue/generallyBinding
profil podstawowy	teren zabudowy zagrodowej teren produkcji w gospodarstwach rolnych teren akwakultury i obsługi rybactwa teren komunikacji teren zieleni urządzonej teren ogrodów działkowych teren infrastruktury technicznej
profil dodatkowy	teren wielkotowarowej produkcji rolnej teren rolnictwa z zakazem zabudowy teren usług teren zieleni naturalnej teren lasu teren wód
maksymalna nadziemna intensywność zabudowy	0.6
maksymalny udział powierzchni zabudowy	40%
maksymalna wysokość zabudowy	12.0 m
minimalny udział powierzchni biologicznie czynnej	30%
geometria	
plan	https://www.gov.pl/zagospodarowanieprzestrzenne/app/AktPlanowaniaPrzestrzennego/PL.ZIPPZP.11953/100406-POG/1POG
strefa planistyczna	PL.ZIPPZP.11953_100406-POG_1POG-133SJ_20260304T073203
identyfikator	https://www.gov.pl/zagospodarowanieprzestrzenne/app/StrefaPlanistyczna/PL.ZIPPZP.11953/100406-POG/1POG-133SJ/20260304T073203
przebieg nazw	PL.ZIPPZP.11953/100406-POG

lokalny id	1POG-133SJ
wersja id	20260304T073203
początek wersji obiektu	2026-03-04T07:32:03
nazwa	strefa wielofunkcyjna z zabudową mieszkaniową jednorodzinną
oznaczenie	133SJ
symbol	SJ
obowiązuje od	2026-02-25
obowiązuje do	obecnie
status	w opracowaniu https://inspire.ec.europa.eu/codelist/ProcessStepGeneralValue/elaboration
charakter ustalenia	ogólnie wiążące https://inspire.ec.europa.eu/codelist/RegulationNatureValue/generallyBinding
profil podstawowy	teren zabudowy mieszkaniowej jednorodzinnej teren usług teren komunikacji teren zieleni urządzonej teren ogrodów działkowych teren infrastruktury technicznej
profil dodatkowy	teren zabudowy letniskowej lub rekreacji indywidualnej teren zieleni naturalnej teren lasu teren wód
maksymalna nadziemna intensywność zabudowy	0.6
maksymalny udział powierzchni zabudowy	40%
maksymalna wysokość zabudowy	12.0 m
minimalny udział powierzchni biologicznie czynnej	30%
geometria	
plan	https://www.gov.pl/zagospodarowanieprzestrzenne/app/AktPlanowaniaPrzestrzennego/PL.ZIPPZP.11953/100406-POG/1POG
strefa planistyczna	PL.ZIPPZP.11953_100406-POG_1POG-134SZ_20260302T090835
identyfikator	https://www.gov.pl/zagospodarowanieprzestrzenne/app/StrefaPlanistyczna/PL.ZIPPZP.11953/100406-POG/1POG-134SZ/20260302T090835

przestrzen nazw	PL.ZIPPZP.11953/100406-POG
lokalny id	1POG-134SZ
wersja id	20260302T090835
początek wersji obiektu	2026-03-02T09:08:35
nazwa	strefa wielofunkcyjna z zabudową zagrodową
oznaczenie	134SZ
symbol	SZ
obowiązuje od	2026-02-25
obowiązuje do	obecnie
status	w opracowaniu https://inspire.ec.europa.eu/codelist/ProcessStepGeneralValue/elaboration
charakter ustalenia	ogólnie wiążące https://inspire.ec.europa.eu/codelist/RegulationNatureValue/generallyBinding
profil podstawowy	teren zabudowy zagrodowej teren produkcji w gospodarstwach rolnych teren akwakultury i obsługi rybactwa teren komunikacji teren zieleni urządzonej teren ogrodów działkowych teren infrastruktury technicznej
profil dodatkowy	teren wielkotowarowej produkcji rolnej teren rolnictwa z zakazem zabudowy teren usług teren zieleni naturalnej teren lasu teren wód
maksymalna nadziemna intensywność zabudowy	0.6
maksymalny udział powierzchni zabudowy	40%
maksymalna wysokość zabudowy	12.0 m
minimalny udział powierzchni biologicznie czynnej	30%
geometria	
plan	https://www.gov.pl/zagospodarowanieprzestrzenne/app/AktPlanowaniaPrzestrzennego/PL.ZIPPZP.11953/100406-POG/1POG

strefa planistyczna	PL.ZIPPZP.11953_100406-POG_1POG-134SJ_20260304T073212
identyfier	https://www.gov.pl/zagospodarowanieprzestrzenne/app/StrefaPlanistyczna/PL.ZIPPZP.11953/100406-POG/1POG-134SJ/20260304T073212
przestrzen nazw	PL.ZIPPZP.11953/100406-POG
lokalny id	1POG-134SJ
wersja id	20260304T073212
początek wersji obiektu	2026-03-04T07:32:12
nazwa	strefa wielofunkcyjna z zabudową mieszkaniową jednorodzinną
oznaczenie	134SJ
symbol	SJ
obowiązuje od	2026-02-25
obowiązuje do	obecnie
status	w opracowaniu https://inspire.ec.europa.eu/codelist/ProcessStepGeneralValue/elaboration
charakter ustalenia	ogólnie wiążące https://inspire.ec.europa.eu/codelist/RegulationNatureValue/generallyBinding
profil podstawowy	teren zabudowy mieszkaniowej jednorodzinnej teren usług teren komunikacji teren zieleni urządzonej teren ogrodów działkowych teren infrastruktury technicznej
profil dodatkowy	teren zabudowy letniskowej lub rekreacji indywidualnej teren zieleni naturalnej teren lasu teren wód
maksymalna nadziemna intensywność zabudowy	0.6
maksymalny udział powierzchni zabudowy	40%
maksymalna wysokość zabudowy	12.0 m
minimalny udział powierzchni biologicznie czynnej	30%
geometria	
plan	https://www.gov.pl/zagospodarowanieprzestrzenne/app

strefa planistyczna	PL.ZIPPZP.11953_100406-POG_1POG-135SZ_20260302T090910
identyfier	https://www.gov.pl/zagospodarowanieprzestrzenne/app/StrefaPlanistyczna/PL.ZIPPZP.11953/100406-POG/1POG-135SZ/20260302T090910
przestrzen nazw	PL.ZIPPZP.11953/100406-POG
lokalny id	1POG-135SZ
wersja id	20260302T090910
poczatek wersji obiektu	2026-03-02T09:09:10
nazwa	strefa wielofunkcyjna z zabudową zagrodową
oznaczenie	135SZ
symbol	SZ
obowiazuje od	2026-02-25
obowiazuje do	obecnie
status	w opracowaniu https://inspire.ec.europa.eu/codelist/ProcessStepGeneralValue/elaboration
charakter ustalenia	ogólnie wiążące https://inspire.ec.europa.eu/codelist/RegulationNatureValue/generallyBinding
profil podstawowy	teren zabudowy zagrodowej teren produkcji w gospodarstwach rolnych teren akwakultury i obsługi rybactwa teren komunikacji teren zieleni urządzonej teren ogrodów działkowych teren infrastruktury technicznej
profil dodatkowy	teren wielkotowarowej produkcji rolnej teren rolnictwa z zakazem zabudowy teren usług teren zieleni naturalnej teren lasu teren wód
maksymalna nadziemna intensywnosc zabudowy	0.6
maksymalny udzial powierzchni zabudowy	40%
maksymalna wysokosc zabudowy	12.0 m
minimalny udzial powierzchni biologicznie czynnej	30%
geometria	



plan <https://www.gov.pl/zagospodarowanieprzestrzenne/app/AktPlanowaniaPrzestrzennego/PL.ZIPPZP.11953/100406-POG/1POG>

strefa planistyczna PL.ZIPPZP.11953_100406-POG_1POG-135SJ_20260324T103130

identyfier <https://www.gov.pl/zagospodarowanieprzestrzenne/app/StrefaPlanistyczna/PL.ZIPPZP.11953/100406-POG/1POG-135SJ/20260324T103130>

przestrzen nazw PL.ZIPPZP.11953/100406-POG

lokalny id 1POG-135SJ

wersja id 20260324T103130

poczatek wersji obiektu 2026-03-24T10:31:30

nazwa strefa wielofunkcyjna z zabudową mieszkaniową jednorodzinną

oznaczenie 135SJ

symbol SJ

obowiazuje od 2026-02-25

obowiazuje do obecnie

status w opracowaniu
<https://inspire.ec.europa.eu/codelist/ProcessStepGeneralValue/elaboration>

charakter ustalenia ogólnie wiążące
<https://inspire.ec.europa.eu/codelist/RegulationNatureValue/generallyBinding>

profil podstawowy teren zabudowy mieszkaniowej jednorodzinnej
teren usług
teren komunikacji
teren zieleni urządzonej
teren ogrodów działkowych
teren infrastruktury technicznej

profil dodatkowy teren zabudowy letniskowej lub rekreacji indywidualnej
teren zieleni naturalnej
teren lasu
teren wód

maksymalna nadziemna intensywnosc zabudowy 0.6

maksymalny udzial powierzchni zabudowy 40%

maksymalna wysokosc zabudowy 12.0 m

minimalny udzial powierzchni

biologicznie czynnej 30%

geometria



plan <https://www.gov.pl/zagospodarowanieprzestrzenne/app/AktPlanowaniaPrzestrzennego/PL.ZIPPZP.11953/100406-POG/1POG>

strefa planistyczna PL.ZIPPZP.11953_100406-POG_1POG-136SZ_20260302T090924

identyfier <https://www.gov.pl/zagospodarowanieprzestrzenne/app/StrefaPlanistyczna/PL.ZIPPZP.11953/100406-POG/1POG-136SZ/20260302T090924>

przestrzen nazw PL.ZIPPZP.11953/100406-POG

lokalny id 1POG-136SZ

wersja id 20260302T090924

początek wersji obiektu 2026-03-02T09:09:24

nazwa strefa wielofunkcyjna z zabudową zagrodową

oznaczenie 136SZ

symbol SZ

obowiązuje od 2026-02-25

obowiązuje do obecnie

status w opracowaniu
<https://inspire.ec.europa.eu/codelist/ProcessStepGeneralValue/elaboration>

charakter ustalenia ogólnie wiążące
<https://inspire.ec.europa.eu/codelist/RegulationNatureValue/generallyBinding>

profil podstawowy teren zabudowy zagrodowej
teren produkcji w gospodarstwach rolnych
teren akwakultury i obsługi rybactwa
teren komunikacji
teren zieleni urządzonej
teren ogrodów działkowych
teren infrastruktury technicznej

profil dodatkowy teren wielkotowarowej produkcji rolnej
teren rolnictwa z zakazem zabudowy
teren usług
teren zieleni naturalnej
teren lasu
teren wód

maksymalna nadziemna intensywność zabudowy 0.6

maksymalny udział powierzchni zabudowy 40%

maksymalna wysokość zabudowy 12.0 m

minimalny udział powierzchni biologicznie czynnej 30%

geometria



plan <https://www.gov.pl/zagospodarowanieprzestrzenne/app/AktPlanowaniaPrzestrzennego/PL.ZIPPZP.11953/100406-POG/1POG>

strefa planistyczna PL.ZIPPZP.11953_100406-POG_1POG-136SJ_20260304T101912

identyfikator <https://www.gov.pl/zagospodarowanieprzestrzenne/app/StrefaPlanistyczna/PL.ZIPPZP.11953/100406-POG/1POG-136SJ/20260304T101912>

przestrzeń nazw PL.ZIPPZP.11953/100406-POG

lokalny id 1POG-136SJ

wersja id 20260304T101912

początek wersji obiektu 2026-03-04T10:19:12

nazwa strefa wielofunkcyjna z zabudową mieszkaniową jednorodzinną

oznaczenie 136SJ

symbol SJ

obowiązuje od 2026-02-25

obowiązuje do obecnie

status w opracowaniu
<https://inspire.ec.europa.eu/codelist/ProcessStepGeneralValue/elaboration>

charakter ustalenia ogólnie wiążące
<https://inspire.ec.europa.eu/codelist/RegulationNatureValue/generallyBinding>

profil podstawowy teren zabudowy mieszkaniowej jednorodzinnej
teren usług
teren komunikacji
teren zieleni urządzonej
teren ogrodów działkowych
teren infrastruktury technicznej

profil dodatkowy teren zabudowy letniskowej lub rekreacji indywidualnej
teren zieleni naturalnej
teren lasu
teren wód

maksymalna nadziemna

intensywnosc zabudowy	0.6
maksymalny udzial powierzchni zabudowy	40%
maksymalna wysokosc zabudowy	12.0 m
minimalny udzial powierzchni biologicznie czynnej	30%

geometria



plan	https://www.gov.pl/zagospodarowanieprzestrzenne/app/AktPlanowaniaPrzestrzennego/PL.ZIPPZP.11953/100406-POG/1POG
-------------	---

strefa planistyczna	PL.ZIPPZP.11953_100406-POG_1POG-137SZ_20260403T121541
----------------------------	---

identfier	https://www.gov.pl/zagospodarowanieprzestrzenne/app/StrefaPlanistyczna/PL.ZIPPZP.11953/100406-POG/1POG-137SZ/20260403T121541
------------------	---

przestrzen nazw	PL.ZIPPZP.11953/100406-POG
------------------------	----------------------------

lokalny id	1POG-137SZ
-------------------	------------

wersja id	20260403T121541
------------------	-----------------

poczatek wersji obiektu	2026-04-03T12:15:41
--------------------------------	---------------------

nazwa	strefa wielofunkcyjna z zabudową zagrodową
--------------	--

oznaczenie	137SZ
-------------------	-------

symbol	SZ
---------------	----

obowiazuje od	2026-02-25
----------------------	------------

obowiazuje do	obecnie
----------------------	---------

status	w opracowaniu https://inspire.ec.europa.eu/codelist/ProcessStepGeneralValue/elaboration
---------------	--

charakter ustalenia	ogólnie wiążące https://inspire.ec.europa.eu/codelist/RegulationNatureValue/generallyBinding
----------------------------	--

profil podstawowy	teren zabudowy zagrodowej teren produkcji w gospodarstwach rolnych teren akwakultury i obsługi rybactwa teren komunikacji teren zieleni urządzonej teren ogrodów działkowych teren infrastruktury technicznej
--------------------------	---

profil dodatkowy	teren wielkotwarowej produkcji rolnej teren rolnictwa z zakazem zabudowy teren usług
-------------------------	--

	teren zieleni naturalnej teren lasu teren wód
maksymalna nadziemna intensywnosc zabudowy	0.6
maksymalny udzial powierzchni zabudowy	40%
maksymalna wysokosc zabudowy	12.0 m
minimalny udzial powierzchni biologicznie czynnej	30%
geometria	
plan	https://www.gov.pl/zagospodarowanieprzestrzenne/app/AktPlanowaniaPrzestrzennego/PL.ZIPPZP.11953/100406-POG/1POG
strefa planistyczna	PL.ZIPPZP.11953_100406-POG_1POG-137SJ_20260304T073248
identfier	https://www.gov.pl/zagospodarowanieprzestrzenne/app/StrefaPlanistyczna/PL.ZIPPZP.11953/100406-POG/1POG-137SJ/20260304T073248
przestrzen nazw	PL.ZIPPZP.11953/100406-POG
lokalny id	1POG-137SJ
wersja id	20260304T073248
poczatek wersji obiektu	2026-03-04T07:32:48
nazwa	strefa wielofunkcyjna z zabudową mieszkaniową jednorodzinną
oznaczenie	137SJ
symbol	SJ
obowiazuje od	2026-02-25
obowiazuje do	obecnie
status	w opracowaniu https://inspire.ec.europa.eu/codelist/ProcessStepGeneralValue/elaboration
charakter ustalenia	ogólnie wiążące https://inspire.ec.europa.eu/codelist/RegulationNatureValue/generallyBinding
profil podstawowy	teren zabudowy mieszkaniowej jednorodzinnej teren usług teren komunikacji teren zieleni urządzonej teren ogrodów działkowych teren infrastruktury technicznej

profil dodatkowy	teren zabudowy letniskowej lub rekreacji indywidualnej teren zieleni naturalnej teren lasu teren wód
-------------------------	---

maksymalna nadziemna intensywnosc zabudowy	0.6
---	-----

maksymalny udzial powierzchni zabudowy	40%
---	-----

maksymalna wysokosc zabudowy	12.0 m
-------------------------------------	--------

minimalny udzial powierzchni biologicznie czynnej	30%
--	-----

geometria	
------------------	--



plan	https://www.gov.pl/zagospodarowanieprzestrzenne/app/AktPlanowaniaPrzestrzennego/PL.ZIPPZP.11953/100406-POG/1POG
-------------	---

strefa planistyczna	PL.ZIPPZP.11953_100406-POG_1POG-138SZ_20260302T132322
----------------------------	---

identfier	https://www.gov.pl/zagospodarowanieprzestrzenne/app/StrefaPlanistyczna/PL.ZIPPZP.11953/100406-POG/1POG-138SZ/20260302T132322
------------------	---

przestrzen nazw	PL.ZIPPZP.11953/100406-POG
------------------------	----------------------------

lokalny id	1POG-138SZ
-------------------	------------

wersja id	20260302T132322
------------------	-----------------

poczatek wersji obiektu	2026-03-02T13:23:22
--------------------------------	---------------------

nazwa	strefa wielofunkcyjna z zabudową zagrodową
--------------	--

oznaczenie	138SZ
-------------------	-------

symbol	SZ
---------------	----

obowiazuje od	2026-02-25
----------------------	------------

obowiazuje do	obecnie
----------------------	---------

status	w opracowaniu https://inspire.ec.europa.eu/codelist/ProcessStepGeneralValue/elaboration
---------------	--

charakter ustalenia	ogólnie wiążące https://inspire.ec.europa.eu/codelist/RegulationNatureValue/generallyBinding
----------------------------	--

profil podstawowy	teren zabudowy zagrodowej teren produkcji w gospodarstwach rolnych teren akwakultury i obsługi rybactwa teren komunikacji
--------------------------	--

	teren zieleni urządzonej teren ogrodów działkowych teren infrastruktury technicznej
profil dodatkowy	teren wielkotowarowej produkcji rolnej teren rolnictwa z zakazem zabudowy teren usług teren zieleni naturalnej teren lasu teren wód
maksymalna nadziemna intensywnosc zabudowy	0.6
maksymalny udzial powierzchni zabudowy	40%
maksymalna wysokosc zabudowy	12.0 m
minimalny udzial powierzchni biologicznie czynnej	30%
geometria	
plan	https://www.gov.pl/zagospodarowanieprzestrzenne/app/AktPlanowaniaPrzestrzennego/PL.ZIPPZP.11953/100406-POG/1POG
strefa planistyczna	PL.ZIPPZP.11953_100406-POG_1POG-138SJ_20260304T073258
identfier	https://www.gov.pl/zagospodarowanieprzestrzenne/app/StrefaPlanistyczna/PL.ZIPPZP.11953/100406-POG/1POG-138SJ/20260304T073258
przestrzen nazw	PL.ZIPPZP.11953/100406-POG
lokalny id	1POG-138SJ
wersja id	20260304T073258
poczatek wersji obiektu	2026-03-04T07:32:58
nazwa	strefa wielofunkcyjna z zabudową mieszkaniową jednorodzinną
oznaczenie	138SJ
symbol	SJ
obowiazuje od	2026-02-25
obowiazuje do	obecnie
status	w opracowaniu https://inspire.ec.europa.eu/codelist/ProcessStepGeneralValue/elaboration
charakter ustalenia	ogólnie wiążące https://inspire.ec.europa.eu/codelist/RegulationNatureValue/generallyBinding

profil podstawowy teren zabudowy mieszkaniowej jednorodzinnej
teren usług
teren komunikacji
teren zieleni urządzonej
teren ogrodów działkowych
teren infrastruktury technicznej

profil dodatkowy teren zabudowy letniskowej lub rekreacji indywidualnej
teren zieleni naturalnej
teren lasu
teren wód

maksymalna nadziemna intensywnosc zabudowy 0.6

maksymalny udzial powierzchni zabudowy 40%

maksymalna wysokosc zabudowy 12.0 m

minimalny udzial powierzchni biologicznie czynnej 30%

geometria



plan <https://www.gov.pl/zagospodarowanieprzestrzenne/app/AktPlanowaniaPrzestrzennego/PL.ZIPPZP.11953/100406-POG/1POG>

strefa planistyczna PL.ZIPPZP.11953_100406-POG_1POG-139SZ_20260302T132347

identfier <https://www.gov.pl/zagospodarowanieprzestrzenne/app/StrefaPlanistyczna/PL.ZIPPZP.11953/100406-POG/1POG-139SZ/20260302T132347>

przestrzen nazw PL.ZIPPZP.11953/100406-POG

lokalny id 1POG-139SZ

wersja id 20260302T132347

początek wersji obiektu 2026-03-02T13:23:47

nazwa strefa wielofunkcyjna z zabudową zagrodową

oznaczenie 139SZ

symbol SZ

obowiązuje od 2026-02-25

obowiązuje do obecnie

status w opracowaniu
<https://inspire.ec.europa.eu/codelist/ProcessStepGeneralValue/elaboration>

charakter ustalenia ogólnie wiążące

<https://inspire.ec.europa.eu/codelist/RegulationNatureValue/generallyBinding>

profil podstawowy

- teren zabudowy zagrodowej
- teren produkcji w gospodarstwach rolnych
- teren akwakultury i obsługi rybactwa
- teren komunikacji
- teren zieleni urządzonej
- teren ogrodów działkowych
- teren infrastruktury technicznej

profil dodatkowy

- teren wielkotowarowej produkcji rolnej
- teren rolnictwa z zakazem zabudowy
- teren usług
- teren zieleni naturalnej
- teren lasu
- teren wód

maksymalna nadziemna intensywnosc zabudowy 0.6

maksymalny udzial powierzchni zabudowy 40%

maksymalna wysokosc zabudowy 12.0 m

minimalny udzial powierzchni biologicznie czynnej 30%

geometria



plan <https://www.gov.pl/zagospodarowanieprzestrzenne/app/AktPlanowaniaPrzestrzennego/PL.ZIPPZP.11953/100406-POG/1POG>

strefa planistyczna PL.ZIPPZP.11953_100406-POG_1POG-139SJ_20260304T073324

identfier <https://www.gov.pl/zagospodarowanieprzestrzenne/app/StrefaPlanistyczna/PL.ZIPPZP.11953/100406-POG/1POG-139SJ/20260304T073324>

przestrzen nazw PL.ZIPPZP.11953/100406-POG

lokalny id 1POG-139SJ

wersja id 20260304T073324

poczatek wersji obiektu 2026-03-04T07:33:24

nazwa strefa wielofunkcyjna z zabudową mieszkaniową jednorodzinną

oznaczenie 139SJ

symbol SJ


obowiazuje od 2026-02-25

obowiazuje do obecnie


status	w opracowaniu https://inspire.ec.europa.eu/codelist/ProcessStepGeneralValue/elaboration
charakter ustalenia	ogólnie wiążące https://inspire.ec.europa.eu/codelist/RegulationNatureValue/generallyBinding
profil podstawowy	teren zabudowy mieszkaniowej jednorodzinnej teren usług teren komunikacji teren zieleni urządzonej teren ogrodów działkowych teren infrastruktury technicznej
profil dodatkowy	teren zabudowy letniskowej lub rekreacji indywidualnej teren zieleni naturalnej teren lasu teren wód
maksymalna nadziemna intensywnosc zabudowy	0.6
maksymalny udzial powierzchni zabudowy	40%
maksymalna wysokosc zabudowy	12.0 m
minimalny udzial powierzchni biologicznie czynnej	30%
geometria	
plan	https://www.gov.pl/zagospodarowanieprzestrzenne/app/AktPlanowaniaPrzestrzennego/PL.ZIPPZP.11953/100406-POG/1POG
strefa planistyczna	PL.ZIPPZP.11953_100406-POG_1POG-140SZ_20260302T132406
identfier	https://www.gov.pl/zagospodarowanieprzestrzenne/app/StrefaPlanistyczna/PL.ZIPPZP.11953/100406-POG/1POG-140SZ/20260302T132406
przestrzen nazw	PL.ZIPPZP.11953/100406-POG
lokalny id	1POG-140SZ
wersja id	20260302T132406
początek wersji obiektu	2026-03-02T13:24:06
nazwa	strefa wielofunkcyjna z zabudową zagrodową
oznaczenie	140SZ
symbol	SZ
obowiązuje od	2026-02-25

obowiązuje do	obecnie
status	w opracowaniu https://inspire.ec.europa.eu/codelist/ProcessStepGeneralValue/elaboration
charakter ustalenia	ogólnie wiążące https://inspire.ec.europa.eu/codelist/RegulationNatureValue/generallyBinding
profil podstawowy	teren zabudowy zagrodowej teren produkcji w gospodarstwach rolnych teren akwakultury i obsługi rybactwa teren komunikacji teren zieleni urządzonej teren ogrodów działkowych teren infrastruktury technicznej
profil dodatkowy	teren wielkotowarowej produkcji rolnej teren rolnictwa z zakazem zabudowy teren usług teren zieleni naturalnej teren lasu teren wód
maksymalna nadziemna intensywnosc zabudowy	0.6
maksymalny udzial powierzchni zabudowy	40%
maksymalna wysokosc zabudowy	12.0 m
minimalny udzial powierzchni biologicznie czynnej	30%
geometria	
plan	https://www.gov.pl/zagospodarowanieprzestrzenne/app/AktPlanowaniaPrzestrzennego/PL.ZIPPZP.11953/100406-POG/1POG
strefa planistyczna	PL.ZIPPZP.11953_100406-POG_1POG-140SJ_20260304T073333
identyfier	https://www.gov.pl/zagospodarowanieprzestrzenne/app/StrefaPlanistyczna/PL.ZIPPZP.11953/100406-POG/1POG-140SJ/20260304T073333
przestrzen nazw	PL.ZIPPZP.11953/100406-POG
lokalny id	1POG-140SJ
wersja id	20260304T073333
poczatek wersji obiektu	2026-03-04T07:33:33
nazwa	strefa wielofunkcyjna z zabudową mieszkaniową jednorodzinną

oznaczenie	140SJ
symbol	SJ
obowiązuje od	2026-02-25
obowiązuje do	obecnie
status	w opracowaniu https://inspire.ec.europa.eu/codelist/ProcessStepGeneralValue/elaboration
charakter ustalenia	ogólnie wiążące https://inspire.ec.europa.eu/codelist/RegulationNatureValue/generallyBinding
profil podstawowy	teren zabudowy mieszkaniowej jednorodzinnej teren usług teren komunikacji teren zieleni urządzonej teren ogrodów działkowych teren infrastruktury technicznej
profil dodatkowy	teren zabudowy letniskowej lub rekreacji indywidualnej teren zieleni naturalnej teren lasu teren wód
maksymalna nadziemna intensywność zabudowy	0.6
maksymalny udział powierzchni zabudowy	40%
maksymalna wysokość zabudowy	12.0 m
minimalny udział powierzchni biologicznie czynnej	30%
geometria	
plan	https://www.gov.pl/zagospodarowanieprzestrzenne/app/AktPlanowaniaPrzestrzennego/PL.ZIPPZP.11953/100406-POG/1POG
strefa planistyczna	PL.ZIPPZP.11953_100406-POG_1POG-141SZ_20260302T132420
identyfikator	https://www.gov.pl/zagospodarowanieprzestrzenne/app/StrefaPlanistyczna/PL.ZIPPZP.11953/100406-POG/1POG-141SZ/20260302T132420
przestrzeń nazw	PL.ZIPPZP.11953/100406-POG
lokalny id	1POG-141SZ
wersja id	20260302T132420
początek wersji obiektu	2026-03-02T13:24:20

nazwa	strefa wielofunkcyjna z zabudową zagrodową
oznaczenie	141SZ
symbol	SZ
obowiązuje od	2026-02-25
obowiązuje do	obecnie
status	w opracowaniu https://inspire.ec.europa.eu/codelist/ProcessStepGeneralValue/elaboration
charakter ustalenia	ogólnie wiążące https://inspire.ec.europa.eu/codelist/RegulationNatureValue/generallyBinding
profil podstawowy	teren zabudowy zagrodowej teren produkcji w gospodarstwach rolnych teren akwakultury i obsługi rybactwa teren komunikacji teren zieleni urządzonej teren ogrodów działkowych teren infrastruktury technicznej
profil dodatkowy	teren wielkotowarowej produkcji rolnej teren rolnictwa z zakazem zabudowy teren usług teren zieleni naturalnej teren lasu teren wód
maksymalna nadziemna intensywność zabudowy	0.6
maksymalny udział powierzchni zabudowy	40%
maksymalna wysokość zabudowy	12.0 m
minimalny udział powierzchni biologicznie czynnej	30%
geometria	
plan	https://www.gov.pl/zagospodarowanieprzestrzenne/app/AktPlanowaniaPrzestrzennego/PL.ZIPPZP.11953/100406-POG/1POG
strefa planistyczna	PL.ZIPPZP.11953_100406-POG_1POG-141SJ_20260304T073355
identyfikator	https://www.gov.pl/zagospodarowanieprzestrzenne/app/StrefaPlanistyczna/PL.ZIPPZP.11953/100406-POG/1POG-141SJ/20260304T073355
przebieg nazw	PL.ZIPPZP.11953/100406-POG

lokalny id	1POG-141SJ
wersja id	20260304T073355
początek wersji obiektu	2026-03-04T07:33:55
nazwa	strefa wielofunkcyjna z zabudową mieszkaniową jednorodzinną
oznaczenie	141SJ
symbol	SJ
obowiązuje od	2026-02-25
obowiązuje do	obecnie
status	w opracowaniu https://inspire.ec.europa.eu/codelist/ProcessStepGeneralValue/elaboration
charakter ustalenia	ogólnie wiążące https://inspire.ec.europa.eu/codelist/RegulationNatureValue/generallyBinding
profil podstawowy	teren zabudowy mieszkaniowej jednorodzinnej teren usług teren komunikacji teren zieleni urządzonej teren ogrodów działkowych teren infrastruktury technicznej
profil dodatkowy	teren zabudowy letniskowej lub rekreacji indywidualnej teren zieleni naturalnej teren lasu teren wód
maksymalna nadziemna intensywność zabudowy	0.6
maksymalny udział powierzchni zabudowy	40%
maksymalna wysokość zabudowy	12.0 m
minimalny udział powierzchni biologicznie czynnej	30%
geometria	
plan	https://www.gov.pl/zagospodarowanieprzestrzenne/app/AktPlanowaniaPrzestrzennego/PL.ZIPPZP.11953/100406-POG/1POG
strefa planistyczna	PL.ZIPPZP.11953_100406-POG_1POG-142SZ_20260303T091919
identyfikator	https://www.gov.pl/zagospodarowanieprzestrzenne/app/StrefaPlanistyczna/PL.ZIPPZP.11953/100406-POG/1POG-142SZ/20260303T091919

przestrzen nazw	PL.ZIPPZP.11953/100406-POG
lokalny id	1POG-142SZ
wersja id	20260303T091919
początek wersji obiektu	2026-03-03T09:19:19
nazwa	strefa wielofunkcyjna z zabudową zagrodową
oznaczenie	142SZ
symbol	SZ
obowiązuje od	2026-02-25
obowiązuje do	obecnie
status	w opracowaniu https://inspire.ec.europa.eu/codelist/ProcessStepGeneralValue/elaboration
charakter ustalenia	ogólnie wiążące https://inspire.ec.europa.eu/codelist/RegulationNatureValue/generallyBinding
profil podstawowy	teren zabudowy zagrodowej teren produkcji w gospodarstwach rolnych teren akwakultury i obsługi rybactwa teren komunikacji teren zieleni urządzonej teren ogrodów działkowych teren infrastruktury technicznej
profil dodatkowy	teren wielkotowarowej produkcji rolnej teren rolnictwa z zakazem zabudowy teren usług teren zieleni naturalnej teren lasu teren wód
maksymalna nadziemna intensywność zabudowy	0.6
maksymalny udział powierzchni zabudowy	40%
maksymalna wysokość zabudowy	12.0 m
minimalny udział powierzchni biologicznie czynnej	30%
geometria	
plan	https://www.gov.pl/zagospodarowanieprzestrzenne/app/AktPlanowaniaPrzestrzennego/PL.ZIPPZP.11953/100406-POG/1POG

strefa planistyczna	PL.ZIPPZP.11953_100406-POG_1POG-142SJ_20260304T073404
identyfier	https://www.gov.pl/zagospodarowanieprzestrzenne/app/StrefaPlanistyczna/PL.ZIPPZP.11953/100406-POG/1POG-142SJ/20260304T073404
przestrzen nazw	PL.ZIPPZP.11953/100406-POG
lokalny id	1POG-142SJ
wersja id	20260304T073404
początek wersji obiektu	2026-03-04T07:34:04
nazwa	strefa wielofunkcyjna z zabudową mieszkaniową jednorodzinną
oznaczenie	142SJ
symbol	SJ
obowiązuje od	2026-02-25
obowiązuje do	obecnie
status	w opracowaniu https://inspire.ec.europa.eu/codelist/ProcessStepGeneralValue/elaboration
charakter ustalenia	ogólnie wiążące https://inspire.ec.europa.eu/codelist/RegulationNatureValue/generallyBinding
profil podstawowy	teren zabudowy mieszkaniowej jednorodzinnej teren usług teren komunikacji teren zieleni urządzonej teren ogrodów działkowych teren infrastruktury technicznej
profil dodatkowy	teren zabudowy letniskowej lub rekreacji indywidualnej teren zieleni naturalnej teren lasu teren wód
maksymalna nadziemna intensywność zabudowy	0.6
maksymalny udział powierzchni zabudowy	40%
maksymalna wysokość zabudowy	12.0 m
minimalny udział powierzchni biologicznie czynnej	30%
geometria	
plan	https://www.gov.pl/zagospodarowanieprzestrzenne/app

strefa planistyczna	PL.ZIPPZP.11953_100406-POG_1POG-143SZ_20260303T091946
identyfikator	https://www.gov.pl/zagospodarowanieprzestrzenne/app/StrefaPlanistyczna/PL.ZIPPZP.11953/100406-POG/1POG-143SZ/20260303T091946
przestrzen nazw	PL.ZIPPZP.11953/100406-POG
lokalny id	1POG-143SZ
wersja id	20260303T091946
początek wersji obiektu	2026-03-03T09:19:46
nazwa	strefa wielofunkcyjna z zabudową zagrodową
oznaczenie	143SZ
symbol	SZ
obowiązuje od	2026-02-25
obowiązuje do	obecnie
status	w opracowaniu https://inspire.ec.europa.eu/codelist/ProcessStepGeneralValue/elaboration
charakter ustalenia	ogólnie wiążące https://inspire.ec.europa.eu/codelist/RegulationNatureValue/generallyBinding
profil podstawowy	teren zabudowy zagrodowej teren produkcji w gospodarstwach rolnych teren akwakultury i obsługi rybactwa teren komunikacji teren zieleni urządzonej teren ogrodów działkowych teren infrastruktury technicznej
profil dodatkowy	teren wielkotowarowej produkcji rolnej teren rolnictwa z zakazem zabudowy teren usług teren zieleni naturalnej teren lasu teren wód
maksymalna nadziemna intensywność zabudowy	0.6
maksymalny udział powierzchni zabudowy	40%
maksymalna wysokość zabudowy	12.0 m
minimalny udział powierzchni biologicznie czynnej	30%
geometria	



plan <https://www.gov.pl/zagospodarowanieprzestrzenne/app/AktPlanowaniaPrzestrzennego/PL.ZIPPZP.11953/100406-POG/1POG>

strefa planistyczna PL.ZIPPZP.11953_100406-POG_1POG-143SJ_20260304T073413

identyfier <https://www.gov.pl/zagospodarowanieprzestrzenne/app/StrefaPlanistyczna/PL.ZIPPZP.11953/100406-POG/1POG-143SJ/20260304T073413>

przestrzen nazw PL.ZIPPZP.11953/100406-POG

lokalny id 1POG-143SJ

wersja id 20260304T073413

początek wersji obiektu 2026-03-04T07:34:13

nazwa strefa wielofunkcyjna z zabudową mieszkaniową jednorodzinną

oznaczenie 143SJ

symbol SJ

obowiązuje od 2026-02-25

obowiązuje do obecnie

status w opracowaniu
<https://inspire.ec.europa.eu/codelist/ProcessStepGeneralValue/elaboration>

charakter ustalenia ogólnie wiążące
<https://inspire.ec.europa.eu/codelist/RegulationNatureValue/generallyBinding>

profil podstawowy teren zabudowy mieszkaniowej jednorodzinnej
teren usług
teren komunikacji
teren zieleni urządzonej
teren ogrodów działkowych
teren infrastruktury technicznej

profil dodatkowy teren zabudowy letniskowej lub rekreacji indywidualnej
teren zieleni naturalnej
teren lasu
teren wód

maksymalna nadziemna intensywność zabudowy 0.6

maksymalny udział powierzchni zabudowy 40%

maksymalna wysokość zabudowy 12.0 m

minimalny udział powierzchni

biologicznie czynnej	30%
geometria	
plan	https://www.gov.pl/zagospodarowanieprzestrzenne/app/AktPlanowaniaPrzestrzennego/PL.ZIPPZP.11953/100406-POG/1POG
strefa planistyczna	PL.ZIPPZP.11953_100406-POG_1POG-144SZ_20260303T092007
identfier	https://www.gov.pl/zagospodarowanieprzestrzenne/app/StrefaPlanistyczna/PL.ZIPPZP.11953/100406-POG/1POG-144SZ/20260303T092007
przestrzen nazw	PL.ZIPPZP.11953/100406-POG
lokalny id	1POG-144SZ
wersja id	20260303T092007
początek wersji obiektu	2026-03-03T09:20:07
nazwa	strefa wielofunkcyjna z zabudową zagrodową
oznaczenie	144SZ
symbol	SZ
obowiązuje od	2026-02-25
obowiązuje do	obecnie
status	w opracowaniu https://inspire.ec.europa.eu/codelist/ProcessStepGeneralValue/elaboration
charakter ustalenia	ogólnie wiążące https://inspire.ec.europa.eu/codelist/RegulationNatureValue/generallyBinding
profil podstawowy	teren zabudowy zagrodowej teren produkcji w gospodarstwach rolnych teren akwakultury i obsługi rybactwa teren komunikacji teren zieleni urządzonej teren ogrodów działkowych teren infrastruktury technicznej
profil dodatkowy	teren wielkotowarowej produkcji rolnej teren rolnictwa z zakazem zabudowy teren usług teren zieleni naturalnej teren lasu teren wód
maksymalna nadziemna intensywnosc zabudowy	0.6

maksymalny udział powierzchni zabudowy 40%

maksymalna wysokość zabudowy 12.0 m

minimalny udział powierzchni biologicznie czynnej 30%

geometria



plan <https://www.gov.pl/zagospodarowanieprzestrzenne/app/AktPlanowaniaPrzestrzennego/PL.ZIPPZP.11953/100406-POG/1POG>

strefa planistyczna PL.ZIPPZP.11953_100406-POG_1POG-144SJ_20260304T073423

identyfikator <https://www.gov.pl/zagospodarowanieprzestrzenne/app/StrefaPlanistyczna/PL.ZIPPZP.11953/100406-POG/1POG-144SJ/20260304T073423>

przestrzeń nazw PL.ZIPPZP.11953/100406-POG

lokalny id 1POG-144SJ

wersja id 20260304T073423

początek wersji obiektu 2026-03-04T07:34:23

nazwa strefa wielofunkcyjna z zabudową mieszkaniową jednorodzinną

oznaczenie 144SJ

symbol SJ

obowiązuje od 2026-02-25

obowiązuje do obecnie

status w opracowaniu
<https://inspire.ec.europa.eu/codelist/ProcessStepGeneralValue/elaboration>

charakter ustalenia ogólnie wiążące
<https://inspire.ec.europa.eu/codelist/RegulationNatureValue/generallyBinding>

profil podstawowy teren zabudowy mieszkaniowej jednorodzinniej
teren usług
teren komunikacji
teren zieleni urządzonej
teren ogrodów działkowych
teren infrastruktury technicznej

profil dodatkowy teren zabudowy letniskowej lub rekreacji indywidualnej
teren zieleni naturalnej
teren lasu
teren wód

maksymalna nadziemna

intensywnosc zabudowy	0.6
maksymalny udzial powierzchni zabudowy	40%
maksymalna wysokosc zabudowy	12.0 m
minimalny udzial powierzchni biologicznie czynnej	30%

geometria



plan

<https://www.gov.pl/zagospodarowanieprzestrzenne/app/AktPlanowaniaPrzestrzennego/PL.ZIPPZP.11953/100406-POG/1POG>

strefa planistyczna PL.ZIPPZP.11953_100406-POG_1POG-145SZ_20260303T092024

identfier <https://www.gov.pl/zagospodarowanieprzestrzenne/app/StrefaPlanistyczna/PL.ZIPPZP.11953/100406-POG/1POG-145SZ/20260303T092024>

przestrzen nazw PL.ZIPPZP.11953/100406-POG

lokalny id 1POG-145SZ

wersja id 20260303T092024

poczatek wersji obiektu 2026-03-03T09:20:24

nazwa strefa wielofunkcyjna z zabudową zagrodową

oznaczenie 145SZ

symbol SZ

obowiazuje od 2026-02-25


obowiazuje do obecnie

status w opracowaniu
<https://inspire.ec.europa.eu/codelist/ProcessStepGeneralValue/elaboration>

charakter ustalenia ogólnie wiążące
<https://inspire.ec.europa.eu/codelist/RegulationNatureValue/generallyBinding>

profil podstawowy teren zabudowy zagrodowej
 teren produkcji w gospodarstwach rolnych
 teren akwakultury i obsługi rybactwa
 teren komunikacji
 teren zieleni urządzonej
 teren ogrodów działkowych
 teren infrastruktury technicznej

profil dodatkowy teren wielkotowarowej produkcji rolnej
 teren rolnictwa z zakazem zabudowy
 teren usług

	teren zieleni naturalnej teren lasu teren wód
maksymalna nadziemna intensywnosc zabudowy	0.6
maksymalny udzial powierzchni zabudowy	40%
maksymalna wysokosc zabudowy	12.0 m
minimalny udzial powierzchni biologicznie czynnej	30%
geometria	
plan	https://www.gov.pl/zagospodarowanieprzestrzenne/app/AktPlanowaniaPrzestrzennego/PL.ZIPPZP.11953/100406-POG/1POG
strefa planistyczna	PL.ZIPPZP.11953_100406-POG_1POG-145SJ_20260304T073432
identfier	https://www.gov.pl/zagospodarowanieprzestrzenne/app/StrefaPlanistyczna/PL.ZIPPZP.11953/100406-POG/1POG-145SJ/20260304T073432
przestrzen nazw	PL.ZIPPZP.11953/100406-POG
lokalny id	1POG-145SJ
wersja id	20260304T073432
poczatek wersji obiektu	2026-03-04T07:34:32
nazwa	strefa wielofunkcyjna z zabudową mieszkaniową jednorodzinną
oznaczenie	145SJ
symbol	SJ
obowiazuje od	2026-02-25
obowiazuje do	obecnie
status	w opracowaniu https://inspire.ec.europa.eu/codelist/ProcessStepGeneralValue/elaboration
charakter ustalenia	ogólnie wiążące https://inspire.ec.europa.eu/codelist/RegulationNatureValue/generallyBinding
profil podstawowy	teren zabudowy mieszkaniowej jednorodzinnej teren usług teren komunikacji teren zieleni urządzonej teren ogrodów działkowych teren infrastruktury technicznej

profil dodatkowy teren zabudowy letniskowej lub rekreacji indywidualnej
teren zieleni naturalnej
teren lasu
teren wód

maksymalna nadziemna intensywnosc zabudowy 0.6

maksymalny udzial powierzchni zabudowy 40%

maksymalna wysokosc zabudowy 12.0 m

minimalny udzial powierzchni biologicznie czynnej 30%

geometria



plan <https://www.gov.pl/zagospodarowanieprzestrzenne/app/AktPlanowaniaPrzestrzennego/PL.ZIPPZP.11953/100406-POG/1POG>

strefa planistyczna PL.ZIPPZP.11953_100406-POG_1POG-146SZ_20260303T092039

identfier <https://www.gov.pl/zagospodarowanieprzestrzenne/app/StrefaPlanistyczna/PL.ZIPPZP.11953/100406-POG/1POG-146SZ/20260303T092039>

przestrzen nazw PL.ZIPPZP.11953/100406-POG

lokalny id 1POG-146SZ

wersja id 20260303T092039

poczatek wersji obiektu 2026-03-03T09:20:39

nazwa strefa wielofunkcyjna z zabudową zagrodową

oznaczenie 146SZ

symbol SZ


obowiazuje od 2026-02-25

obowiazuje do obecnie

status w opracowaniu
<https://inspire.ec.europa.eu/codelist/ProcessStepGeneralValue/elaboration>

charakter ustalenia ogólnie wiążące
<https://inspire.ec.europa.eu/codelist/RegulationNatureValue/generallyBinding>

profil podstawowy teren zabudowy zagrodowej
teren produkcji w gospodarstwach rolnych
teren akwakultury i obsługi rybactwa
teren komunikacji

	teren zieleni urządzonej teren ogrodów działkowych teren infrastruktury technicznej
profil dodatkowy	teren wielkotowarowej produkcji rolnej teren rolnictwa z zakazem zabudowy teren usług teren zieleni naturalnej teren lasu teren wód
maksymalna nadziemna intensywnosc zabudowy	0.6
maksymalny udzial powierzchni zabudowy	40%
maksymalna wysokosc zabudowy	12.0 m
minimalny udzial powierzchni biologicznie czynnej	30%
geometria	
plan	https://www.gov.pl/zagospodarowanieprzestrzenne/app/AktPlanowaniaPrzestrzennego/PL.ZIPPZP.11953/100406-POG/1POG
strefa planistyczna	PL.ZIPPZP.11953_100406-POG_1POG-146SJ_20260304T073500
identfier	https://www.gov.pl/zagospodarowanieprzestrzenne/app/StrefaPlanistyczna/PL.ZIPPZP.11953/100406-POG/1POG-146SJ/20260304T073500
przestrzen nazw	PL.ZIPPZP.11953/100406-POG
lokalny id	1POG-146SJ
wersja id	20260304T073500
poczatek wersji obiektu	2026-03-04T07:35
nazwa	strefa wielofunkcyjna z zabudową mieszkaniową jednorodzinną
oznaczenie	146SJ
symbol	SJ
obowiazuje od	2026-02-25
obowiazuje do	obecnie
status	w opracowaniu https://inspire.ec.europa.eu/codelist/ProcessStepGeneralValue/elaboration
charakter ustalenia	ogólnie wiążące https://inspire.ec.europa.eu/codelist/RegulationNatureValue/generallyBinding

profil podstawowy teren zabudowy mieszkaniowej jednorodzinnej
teren usług
teren komunikacji
teren zieleni urządzonej
teren ogrodów działkowych
teren infrastruktury technicznej

profil dodatkowy teren zabudowy letniskowej lub rekreacji indywidualnej
teren zieleni naturalnej
teren lasu
teren wód

maksymalna nadziemna intensywnosc zabudowy 0.6

maksymalny udzial powierzchni zabudowy 40%

maksymalna wysokosc zabudowy 12.0 m

minimalny udzial powierzchni biologicznie czynnej 30%

geometria



plan <https://www.gov.pl/zagospodarowanieprzestrzenne/app/AktPlanowaniaPrzestrzennego/PL.ZIPPZP.11953/100406-POG/1POG>

strefa planistyczna PL.ZIPPZP.11953_100406-POG_1POG-147SZ_20260303T092129

identyfier <https://www.gov.pl/zagospodarowanieprzestrzenne/app/StrefaPlanistyczna/PL.ZIPPZP.11953/100406-POG/1POG-147SZ/20260303T092129>

przestrzen nazw PL.ZIPPZP.11953/100406-POG

lokalny id 1POG-147SZ

wersja id 20260303T092129

poczatek wersji obiektu 2026-03-03T09:21:29

nazwa strefa wielofunkcyjna z zabudową zagrodową

oznaczenie 147SZ

symbol SZ

obowiazuje od 2026-02-25

obowiazuje do obecnie

status w opracowaniu
<https://inspire.ec.europa.eu/codelist/ProcessStepGeneralValue/elaboration>

charakter ustalenia ogólnie wiążące

<https://inspire.ec.europa.eu/codelist/RegulationNatureValue/generallyBinding>

profil podstawowy

teren zabudowy zagrodowej
teren produkcji w gospodarstwach rolnych
teren akwakultury i obsługi rybactwa
teren komunikacji
teren zieleni urządzonej
teren ogrodów działkowych
teren infrastruktury technicznej

profil dodatkowy

teren wielkotowarowej produkcji rolnej
teren rolnictwa z zakazem zabudowy
teren usług
teren zieleni naturalnej
teren lasu
teren wód

maksymalna nadziemna intensywnosc zabudowy 0.6

maksymalny udzial powierzchni zabudowy 40%

maksymalna wysokosc zabudowy 12.0 m

minimalny udzial powierzchni biologicznie czynnej 30%

geometria



plan <https://www.gov.pl/zagospodarowanieprzestrzenne/app/AktPlanowaniaPrzestrzennego/PL.ZIPPZP.11953/100406-POG/1POG>

strefa planistyczna PL.ZIPPZP.11953_100406-POG_1POG-147SJ_20260304T073513

identfier <https://www.gov.pl/zagospodarowanieprzestrzenne/app/StrefaPlanistyczna/PL.ZIPPZP.11953/100406-POG/1POG-147SJ/20260304T073513>

przestrzen nazw PL.ZIPPZP.11953/100406-POG

lokalny id 1POG-147SJ

wersja id 20260304T073513

poczatek wersji obiektu 2026-03-04T07:35:13

nazwa strefa wielofunkcyjna z zabudową mieszkaniową jednorodzinną

oznaczenie 147SJ

symbol SJ


obowiazuje od 2026-02-25

obowiazuje do obecnie

status	w opracowaniu https://inspire.ec.europa.eu/codelist/ProcessStepGeneralValue/elaboration
charakter ustalenia	ogólnie wiążące https://inspire.ec.europa.eu/codelist/RegulationNatureValue/generallyBinding
profil podstawowy	teren zabudowy mieszkaniowej jednorodzinnej teren usług teren komunikacji teren zieleni urządzonej teren ogrodów działkowych teren infrastruktury technicznej
profil dodatkowy	teren zabudowy letniskowej lub rekreacji indywidualnej teren zieleni naturalnej teren lasu teren wód
maksymalna nadziemna intensywnosc zabudowy	0.6
maksymalny udzial powierzchni zabudowy	40%
maksymalna wysokosc zabudowy	12.0 m
minimalny udzial powierzchni biologicznie czynnej	30%
geometria	
plan	https://www.gov.pl/zagospodarowanieprzestrzenne/app/AktPlanowaniaPrzestrzennego/PL.ZIPPZP.11953/100406-POG/1POG
strefa planistyczna	PL.ZIPPZP.11953_100406-POG_1POG-148SZ_20260303T092250
identfier	https://www.gov.pl/zagospodarowanieprzestrzenne/app/StrefaPlanistyczna/PL.ZIPPZP.11953/100406-POG/1POG-148SZ/20260303T092250
przestrzen nazw	PL.ZIPPZP.11953/100406-POG
lokalny id	1POG-148SZ
wersja id	20260303T092250
początek wersji obiektu	2026-03-03T09:22:50
nazwa	strefa wielofunkcyjna z zabudową zagrodową
oznaczenie	148SZ
symbol	SZ
obowiązuje od	2026-02-25

obowiązuje do	obecnie
status	w opracowaniu https://inspire.ec.europa.eu/codelist/ProcessStepGeneralValue/elaboration
charakter ustalenia	ogólnie wiążące https://inspire.ec.europa.eu/codelist/RegulationNatureValue/generallyBinding
profil podstawowy	teren zabudowy zagrodowej teren produkcji w gospodarstwach rolnych teren akwakultury i obsługi rybactwa teren komunikacji teren zieleni urządzonej teren ogrodów działkowych teren infrastruktury technicznej
profil dodatkowy	teren wielkotowarowej produkcji rolnej teren rolnictwa z zakazem zabudowy teren usług teren zieleni naturalnej teren lasu teren wód
maksymalna nadziemna intensywnosc zabudowy	0.6
maksymalny udzial powierzchni zabudowy	40%
maksymalna wysokosc zabudowy	12.0 m
minimalny udzial powierzchni biologicznie czynnej	30%
geometria	
plan	https://www.gov.pl/zagospodarowanieprzestrzenne/app/AktPlanowaniaPrzestrzennego/PL.ZIPPZP.11953/100406-POG/1POG
strefa planistyczna	PL.ZIPPZP.11953_100406-POG_1POG-148SJ_20260304T073522
identyfier	https://www.gov.pl/zagospodarowanieprzestrzenne/app/StrefaPlanistyczna/PL.ZIPPZP.11953/100406-POG/1POG-148SJ/20260304T073522
przestrzen nazw	PL.ZIPPZP.11953/100406-POG
lokalny id	1POG-148SJ
wersja id	20260304T073522
poczatek wersji obiektu	2026-03-04T07:35:22
nazwa	strefa wielofunkcyjna z zabudową mieszkaniową jednorodzinną

oznaczenie	148SJ
symbol	SJ
obowiązuje od	2026-02-25
obowiązuje do	obecnie
status	w opracowaniu https://inspire.ec.europa.eu/codelist/ProcessStepGeneralValue/elaboration
charakter ustalenia	ogólnie wiążące https://inspire.ec.europa.eu/codelist/RegulationNatureValue/generallyBinding
profil podstawowy	teren zabudowy mieszkaniowej jednorodzinnej teren usług teren komunikacji teren zieleni urządzonej teren ogrodów działkowych teren infrastruktury technicznej
profil dodatkowy	teren zabudowy letniskowej lub rekreacji indywidualnej teren zieleni naturalnej teren lasu teren wód
maksymalna nadziemna intensywność zabudowy	0.6
maksymalny udział powierzchni zabudowy	40%
maksymalna wysokość zabudowy	12.0 m
minimalny udział powierzchni biologicznie czynnej	30%
geometria	
plan	https://www.gov.pl/zagospodarowanieprzestrzenne/app/AktPlanowaniaPrzestrzennego/PL.ZIPPZP.11953/100406-POG/1POG
strefa planistyczna	PL.ZIPPZP.11953_100406-POG_1POG-149SZ_20260303T092659
identyfikator	https://www.gov.pl/zagospodarowanieprzestrzenne/app/StrefaPlanistyczna/PL.ZIPPZP.11953/100406-POG/1POG-149SZ/20260303T092659
przestrzeń nazw	PL.ZIPPZP.11953/100406-POG
lokalny id	1POG-149SZ
wersja id	20260303T092659
początek wersji obiektu	2026-03-03T09:26:59

nazwa	strefa wielofunkcyjna z zabudową zagrodową
oznaczenie	149SZ
symbol	SZ
obowiązuje od	2026-02-25
obowiązuje do	obecnie
status	w opracowaniu https://inspire.ec.europa.eu/codelist/ProcessStepGeneralValue/elaboration
charakter ustalenia	ogólnie wiążące https://inspire.ec.europa.eu/codelist/RegulationNatureValue/generallyBinding
profil podstawowy	teren zabudowy zagrodowej teren produkcji w gospodarstwach rolnych teren akwakultury i obsługi rybactwa teren komunikacji teren zieleni urządzonej teren ogrodów działkowych teren infrastruktury technicznej
profil dodatkowy	teren wielkotowarowej produkcji rolnej teren rolnictwa z zakazem zabudowy teren usług teren zieleni naturalnej teren lasu teren wód
maksymalna nadziemna intensywność zabudowy	0.6
maksymalny udział powierzchni zabudowy	40%
maksymalna wysokość zabudowy	12.0 m
minimalny udział powierzchni biologicznie czynnej	30%
geometria	
plan	https://www.gov.pl/zagospodarowanieprzestrzenne/app/AktPlanowaniaPrzestrzennego/PL.ZIPPZP.11953/100406-POG/1POG
strefa planistyczna	PL.ZIPPZP.11953_100406-POG_1POG-149SJ_20260304T073611
identyfikator	https://www.gov.pl/zagospodarowanieprzestrzenne/app/StrefaPlanistyczna/PL.ZIPPZP.11953/100406-POG/1POG-149SJ/20260304T073611
przebieg nazw	PL.ZIPPZP.11953/100406-POG

lokalny id	1POG-149SJ
wersja id	20260304T073611
początek wersji obiektu	2026-03-04T07:36:11
nazwa	strefa wielofunkcyjna z zabudową mieszkaniową jednorodzinną
oznaczenie	149SJ
symbol	SJ
obowiązuje od	2026-02-25
obowiązuje do	obecnie
status	w opracowaniu https://inspire.ec.europa.eu/codelist/ProcessStepGeneralValue/elaboration
charakter ustalenia	ogólnie wiążące https://inspire.ec.europa.eu/codelist/RegulationNatureValue/generallyBinding
profil podstawowy	teren zabudowy mieszkaniowej jednorodzinnej teren usług teren komunikacji teren zieleni urządzonej teren ogrodów działkowych teren infrastruktury technicznej
profil dodatkowy	teren zabudowy letniskowej lub rekreacji indywidualnej teren zieleni naturalnej teren lasu teren wód
maksymalna nadziemna intensywność zabudowy	0.6
maksymalny udział powierzchni zabudowy	40%
maksymalna wysokość zabudowy	12.0 m
minimalny udział powierzchni biologicznie czynnej	30%
geometria	
plan	https://www.gov.pl/zagospodarowanieprzestrzenne/app/AktPlanowaniaPrzestrzennego/PL.ZIPPZP.11953/100406-POG/1POG
strefa planistyczna	PL.ZIPPZP.11953_100406-POG_1POG-150SZ_20260303T092725
identyfikator	https://www.gov.pl/zagospodarowanieprzestrzenne/app/StrefaPlanistyczna/PL.ZIPPZP.11953/100406-POG/1POG-150SZ/20260303T092725

przestrzen nazw	PL.ZIPPZP.11953/100406-POG
lokalny id	1POG-150SZ
wersja id	20260303T092725
początek wersji obiektu	2026-03-03T09:27:25
nazwa	strefa wielofunkcyjna z zabudową zagrodową
oznaczenie	150SZ
symbol	SZ
obowiązuje od	2026-02-25
obowiązuje do	obecnie
status	w opracowaniu https://inspire.ec.europa.eu/codelist/ProcessStepGeneralValue/elaboration
charakter ustalenia	ogólnie wiążące https://inspire.ec.europa.eu/codelist/RegulationNatureValue/generallyBinding
profil podstawowy	teren zabudowy zagrodowej teren produkcji w gospodarstwach rolnych teren akwakultury i obsługi rybactwa teren komunikacji teren zieleni urządzonej teren ogrodów działkowych teren infrastruktury technicznej
profil dodatkowy	teren wielkotowarowej produkcji rolnej teren rolnictwa z zakazem zabudowy teren usług teren zieleni naturalnej teren lasu teren wód
maksymalna nadziemna intensywność zabudowy	0.6
maksymalny udział powierzchni zabudowy	40%
maksymalna wysokość zabudowy	12.0 m
minimalny udział powierzchni biologicznie czynnej	30%
geometria	
plan	https://www.gov.pl/zagospodarowanieprzestrzenne/app/AktPlanowaniaPrzestrzennego/PL.ZIPPZP.11953/100406-POG/1POG

strefa planistyczna	PL.ZIPPZP.11953_100406-POG_1POG-150SJ_20260304T073540
identyfier	https://www.gov.pl/zagospodarowanieprzestrzenne/app/StrefaPlanistyczna/PL.ZIPPZP.11953/100406-POG/1POG-150SJ/20260304T073540
przestrzen nazw	PL.ZIPPZP.11953/100406-POG
lokalny id	1POG-150SJ
wersja id	20260304T073540
początek wersji obiektu	2026-03-04T07:35:40
nazwa	strefa wielofunkcyjna z zabudową mieszkaniową jednorodzinną
oznaczenie	150SJ
symbol	SJ
obowiązuje od	2026-02-25
obowiązuje do	obecnie
status	w opracowaniu https://inspire.ec.europa.eu/codelist/ProcessStepGeneralValue/elaboration
charakter ustalenia	ogólnie wiążące https://inspire.ec.europa.eu/codelist/RegulationNatureValue/generallyBinding
profil podstawowy	teren zabudowy mieszkaniowej jednorodzinnej teren usług teren komunikacji teren zieleni urządzonej teren ogrodów działkowych teren infrastruktury technicznej
profil dodatkowy	teren zabudowy letniskowej lub rekreacji indywidualnej teren zieleni naturalnej teren lasu teren wód
maksymalna nadziemna intensywność zabudowy	0.6
maksymalny udział powierzchni zabudowy	40%
maksymalna wysokość zabudowy	12.0 m
minimalny udział powierzchni biologicznie czynnej	30%
geometria	
plan	https://www.gov.pl/zagospodarowanieprzestrzenne/app

strefa planistyczna	PL.ZIPPZP.11953_100406-POG_1POG-151SZ_20260303T093333
identyfier	https://www.gov.pl/zagospodarowanieprzestrzenne/app/StrefaPlanistyczna/PL.ZIPPZP.11953/100406-POG/1POG-151SZ/20260303T093333
przestrzen nazw	PL.ZIPPZP.11953/100406-POG
lokalny id	1POG-151SZ
wersja id	20260303T093333
poczatek wersji obiektu	2026-03-03T09:33:33
nazwa	strefa wielofunkcyjna z zabudową zagrodową
oznaczenie	151SZ
symbol	SZ
obowiazuje od	2026-02-25
obowiazuje do	obecnie
status	w opracowaniu https://inspire.ec.europa.eu/codelist/ProcessStepGeneralValue/elaboration
charakter ustalenia	ogólnie wiążące https://inspire.ec.europa.eu/codelist/RegulationNatureValue/generallyBinding
profil podstawowy	teren zabudowy zagrodowej teren produkcji w gospodarstwach rolnych teren akwakultury i obsługi rybactwa teren komunikacji teren zieleni urządzonej teren ogrodów działkowych teren infrastruktury technicznej
profil dodatkowy	teren wielkotowarowej produkcji rolnej teren rolnictwa z zakazem zabudowy teren usług teren zieleni naturalnej teren lasu teren wód
maksymalna nadziemna intensywnosc zabudowy	0.6
maksymalny udzial powierzchni zabudowy	40%
maksymalna wysokosc zabudowy	12.0 m
minimalny udzial powierzchni biologicznie czynnej	30%
geometria	



plan <https://www.gov.pl/zagospodarowanieprzestrzenne/app/AktPlanowaniaPrzestrzennego/PL.ZIPPZP.11953/100406-POG/1POG>

strefa planistyczna PL.ZIPPZP.11953_100406-POG_1POG-151SJ_20260304T073550

identyfier <https://www.gov.pl/zagospodarowanieprzestrzenne/app/StrefaPlanistyczna/PL.ZIPPZP.11953/100406-POG/1POG-151SJ/20260304T073550>

przestrzen nazw PL.ZIPPZP.11953/100406-POG

lokalny id 1POG-151SJ

wersja id 20260304T073550

początek wersji obiektu 2026-03-04T07:35:50

nazwa strefa wielofunkcyjna z zabudową mieszkaniową jednorodzinną

oznaczenie 151SJ

symbol SJ

obowiązuje od 2026-02-25

obowiązuje do obecnie

status w opracowaniu
<https://inspire.ec.europa.eu/codelist/ProcessStepGeneralValue/elaboration>

charakter ustalenia ogólnie wiążące
<https://inspire.ec.europa.eu/codelist/RegulationNatureValue/generallyBinding>

profil podstawowy teren zabudowy mieszkaniowej jednorodzinnej
teren usług
teren komunikacji
teren zieleni urządzonej
teren ogrodów działkowych
teren infrastruktury technicznej

profil dodatkowy teren zabudowy letniskowej lub rekreacji indywidualnej
teren zieleni naturalnej
teren lasu
teren wód

maksymalna nadziemna intensywność zabudowy 0.6

maksymalny udział powierzchni zabudowy 40%

maksymalna wysokość zabudowy 12.0 m

minimalny udział powierzchni

biologicznie czynnej 30%

geometria



plan <https://www.gov.pl/zagospodarowanieprzestrzenne/app/AktPlanowaniaPrzestrzennego/PL.ZIPPZP.11953/100406-POG/1POG>

strefa planistyczna PL.ZIPPZP.11953_100406-POG_1POG-152SJ_20260304T073627

identyfier <https://www.gov.pl/zagospodarowanieprzestrzenne/app/StrefaPlanistyczna/PL.ZIPPZP.11953/100406-POG/1POG-152SJ/20260304T073627>

przestrzen nazw PL.ZIPPZP.11953/100406-POG

lokalny id 1POG-152SJ

wersja id 20260304T073627

początek wersji obiektu 2026-03-04T07:36:27

nazwa strefa wielofunkcyjna z zabudową mieszkaniową jednorodzinną

oznaczenie 152SJ

symbol SJ

obowiązuje od 2026-02-25

obowiązuje do obecnie

status w opracowaniu
<https://inspire.ec.europa.eu/codelist/ProcessStepGeneralValue/elaboration>

charakter ustalenia ogólnie wiążące
<https://inspire.ec.europa.eu/codelist/RegulationNatureValue/generallyBinding>

profil podstawowy teren zabudowy mieszkaniowej jednorodzinnej
teren usług
teren komunikacji
teren zieleni urządzonej
teren ogrodów działkowych
teren infrastruktury technicznej

profil dodatkowy teren zabudowy letniskowej lub rekreacji indywidualnej
teren zieleni naturalnej
teren lasu
teren wód

maksymalna nadziemna intensywność zabudowy 0.6

maksymalny udział powierzchni zabudowy 40%

maksymalna wysokość zabudowy 12.0 m

minimalny udział powierzchni biologicznie czynnej 30%

geometria



plan <https://www.gov.pl/zagospodarowanieprzestrzenne/app/AktPlanowaniaPrzestrzennego/PL.ZIPPZP.11953/100406-POG/1POG>

strefa planistyczna PL.ZIPPZP.11953_100406-POG_1POG-152SZ_20260303T093345

identyfier <https://www.gov.pl/zagospodarowanieprzestrzenne/app/StrefaPlanistyczna/PL.ZIPPZP.11953/100406-POG/1POG-152SZ/20260303T093345>

przestrzen nazw PL.ZIPPZP.11953/100406-POG

lokalny id 1POG-152SZ

wersja id 20260303T093345

początek wersji obiektu 2026-03-03T09:33:45

nazwa strefa wielofunkcyjna z zabudową zagrodową

oznaczenie 152SZ

symbol SZ

obowiązuje od 2026-02-25

obowiązuje do obecnie

status w opracowaniu
<https://inspire.ec.europa.eu/codelist/ProcessStepGeneralValue/elaboration>

charakter ustalenia ogólnie wiążące
<https://inspire.ec.europa.eu/codelist/RegulationNatureValue/generallyBinding>

profil podstawowy
teren zabudowy zagrodowej
teren produkcji w gospodarstwach rolnych
teren akwakultury i obsługi rybactwa
teren komunikacji
teren zieleni urządzonej
teren ogrodów działkowych
teren infrastruktury technicznej

profil dodatkowy
teren wielkotowarowej produkcji rolnej
teren rolnictwa z zakazem zabudowy
teren usług
teren zieleni naturalnej
teren lasu
teren wód

maksymalna nadziemna intensywność zabudowy 0.6

maksymalny udział powierzchni zabudowy 40%

maksymalna wysokość zabudowy 12.0 m

minimalny udział powierzchni biologicznie czynnej 30%

geometria



plan <https://www.gov.pl/zagospodarowanieprzestrzenne/app/AktPlanowaniaPrzestrzennego/PL.ZIPPZP.11953/100406-POG/1POG>

strefa planistyczna PL.ZIPPZP.11953_100406-POG_1POG-153SZ_20260303T093358

identyfikator <https://www.gov.pl/zagospodarowanieprzestrzenne/app/StrefaPlanistyczna/PL.ZIPPZP.11953/100406-POG/1POG-153SZ/20260303T093358>

przestrzeń nazw PL.ZIPPZP.11953/100406-POG

lokalny id 1POG-153SZ

wersja id 20260303T093358

początek wersji obiektu 2026-03-03T09:33:58

nazwa strefa wielofunkcyjna z zabudową zagrodową

oznaczenie 153SZ

symbol SZ

obowiązuje od 2026-02-25


obowiązuje do obecnie


status w opracowaniu
<https://inspire.ec.europa.eu/codelist/ProcessStepGeneralValue/elaboration>


charakter ustalenia ogólnie wiążące
<https://inspire.ec.europa.eu/codelist/RegulationNatureValue/generallyBinding>

profil podstawowy teren zabudowy zagrodowej
teren produkcji w gospodarstwach rolnych
teren akwakultury i obsługi rybactwa
teren komunikacji
teren zieleni urządzonej
teren ogrodów działkowych
teren infrastruktury technicznej

profil dodatkowy teren wielkotowarowej produkcji rolnej
teren rolnictwa z zakazem zabudowy
teren usług
teren zieleni naturalnej

	teren lasu teren wód
maksymalna nadziemna intensywnosc zabudowy	0.6
maksymalny udzial powierzchni zabudowy	40%
maksymalna wysokosc zabudowy	12.0 m
minimalny udzial powierzchni biologicznie czynnej	30%
geometria	
plan	https://www.gov.pl/zagospodarowanieprzestrzenne/app/AktPlanowaniaPrzestrzennego/PL.ZIPPZP.11953/100406-POG/1POG
strefa planistyczna	PL.ZIPPZP.11953_100406-POG_1POG-153SJ_20260304T073637
identfier	https://www.gov.pl/zagospodarowanieprzestrzenne/app/StrefaPlanistyczna/PL.ZIPPZP.11953/100406-POG/1POG-153SJ/20260304T073637
przestrzen nazw	PL.ZIPPZP.11953/100406-POG
lokalny id	1POG-153SJ
wersja id	20260304T073637
poczatek wersji obiektu	2026-03-04T07:36:37
nazwa	strefa wielofunkcyjna z zabudową mieszkaniową jednorodzinną
oznaczenie	153SJ
symbol	SJ
obowiazuje od	2026-02-25
obowiazuje do	obecnie
status	w opracowaniu https://inspire.ec.europa.eu/codelist/ProcessStepGeneralValue/elaboration
charakter ustalenia	ogólnie wiążące https://inspire.ec.europa.eu/codelist/RegulationNatureValue/generallyBinding
profil podstawowy	teren zabudowy mieszkaniowej jednorodzinnej teren usług teren komunikacji teren zieleni urządzonej teren ogrodów działkowych teren infrastruktury technicznej

profil dodatkowy	teren zabudowy letniskowej lub rekreacji indywidualnej teren zieleni naturalnej teren lasu teren wód
maksymalna nadziemna intensywnosc zabudowy	0.6
maksymalny udzial powierzchni zabudowy	40%
maksymalna wysokosc zabudowy	12.0 m
minimalny udzial powierzchni biologicznie czynnej	30%
geometria	
plan	https://www.gov.pl/zagospodarowanieprzestrzenne/app/AktPlanowaniaPrzestrzennego/PL.ZIPPZP.11953/100406-POG/1POG
strefa planistyczna	PL.ZIPPZP.11953_100406-POG_1POG-154SJ_20260304T073647
identfier	https://www.gov.pl/zagospodarowanieprzestrzenne/app/StrefaPlanistyczna/PL.ZIPPZP.11953/100406-POG/1POG-154SJ/20260304T073647
przestrzen nazw	PL.ZIPPZP.11953/100406-POG
lokalny id	1POG-154SJ
wersja id	20260304T073647
poczatek wersji obiektu	2026-03-04T07:36:47
nazwa	strefa wielofunkcyjna z zabudową mieszkaniową jednorodzinną
oznaczenie	154SJ
symbol	SJ
obowiazuje od	2026-02-25
obowiazuje do	obecnie
status	w opracowaniu https://inspire.ec.europa.eu/codelist/ProcessStepGeneralValue/elaboration
charakter ustalenia	ogólnie wiążące https://inspire.ec.europa.eu/codelist/RegulationNatureValue/generallyBinding
profil podstawowy	teren zabudowy mieszkaniowej jednorodzinnej teren usług teren komunikacji teren zieleni urządzonej

	teren ogrodów działkowych teren infrastruktury technicznej
profil dodatkowy	teren zabudowy letniskowej lub rekreacji indywidualnej teren zieleni naturalnej teren lasu teren wód
maksymalna nadziemna intensywnosc zabudowy	0.6
maksymalny udzial powierzchni zabudowy	40%
maksymalna wysokosc zabudowy	12.0 m
minimalny udzial powierzchni biologicznie czynnej	30%
geometria	
plan	https://www.gov.pl/zagospodarowanieprzestrzenne/app/AktPlanowaniaPrzestrzennego/PL.ZIPPZP.11953/100406-POG/1POG
strefa planistyczna	PL.ZIPPZP.11953_100406-POG_1POG-154SZ_20260303T093412
identfier	https://www.gov.pl/zagospodarowanieprzestrzenne/app/StrefaPlanistyczna/PL.ZIPPZP.11953/100406-POG/1POG-154SZ/20260303T093412
przestrzen nazw	PL.ZIPPZP.11953/100406-POG
lokalny id	1POG-154SZ
wersja id	20260303T093412
początek wersji obiektu	2026-03-03T09:34:12
nazwa	strefa wielofunkcyjna z zabudową zagrodową
oznaczenie	154SZ
symbol	SZ
obowiązuje od	2026-02-25
obowiązuje do	obecnie
status	w opracowaniu https://inspire.ec.europa.eu/codelist/ProcessStepGeneralValue/elaboration
charakter ustalenia	ogólnie wiążące https://inspire.ec.europa.eu/codelist/RegulationNatureValue/generallyBinding
profil podstawowy	teren zabudowy zagrodowej teren produkcji w gospodarstwach rolnych

	<p>teren akwakultury i obsługi rybactwa</p> <p>teren komunikacji</p> <p>teren zieleni urządzonej</p> <p>teren ogrodów działkowych</p> <p>teren infrastruktury technicznej</p>
profil dodatkowy	<p>teren wielkotowarowej produkcji rolnej</p> <p>teren rolnictwa z zakazem zabudowy</p> <p>teren usług</p> <p>teren zieleni naturalnej</p> <p>teren lasu</p> <p>teren wód</p>
maksymalna nadziemna intensywnosc zabudowy	0.6
maksymalny udzial powierzchni zabudowy	40%
maksymalna wysokosc zabudowy	12.0 m
minimalny udzial powierzchni biologicznie czynnej	30%
geometria	
plan	https://www.gov.pl/zagospodarowanieprzestrzenne/app/AktPlanowaniaPrzestrzennego/PL.ZIPPZP.11953/100406-POG/1POG
strefa planistyczna	PL.ZIPPZP.11953_100406-POG_1POG-155SJ_20260304T073701
identfier	https://www.gov.pl/zagospodarowanieprzestrzenne/app/StrefaPlanistyczna/PL.ZIPPZP.11953/100406-POG/1POG-155SJ/20260304T073701
przestrzen nazw	PL.ZIPPZP.11953/100406-POG
lokalny id	1POG-155SJ
wersja id	20260304T073701
poczatek wersji obiektu	2026-03-04T07:37:01
nazwa	strefa wielofunkcyjna z zabudową mieszkaniową jednorodzinną
oznaczenie	155SJ
symbol	SJ
obowiazuje od	2026-02-25
obowiazuje do	obecnie
status	<p>w opracowaniu</p> <p>https://inspire.ec.europa.eu/codelist/ProcessStepGeneralValue/elaboration</p>
charakter ustalenia	ogólnie wiążące

<https://inspire.ec.europa.eu/codelist/RegulationNatureValue/generallyBinding>

profil podstawowy

teren zabudowy mieszkaniowej jednorodzinnej
teren usług
teren komunikacji
teren zieleni urządzonej
teren ogrodów działkowych
teren infrastruktury technicznej

profil dodatkowy

teren zabudowy letniskowej lub rekreacji indywidualnej
teren zieleni naturalnej
teren lasu
teren wód

maksymalna nadziemna intensywnosc zabudowy

0.6

maksymalny udzial powierzchni zabudowy

40%

maksymalna wysokosc zabudowy

12.0 m

minimalny udzial powierzchni biologicznie czynnej

30%

geometria



plan

<https://www.gov.pl/zagospodarowanieprzestrzenne/app/AktPlanowaniaPrzestrzennego/PL.ZIPPZP.11953/100406-POG/1POG>

strefa planistyczna

PL.ZIPPZP.11953_100406-POG_1POG-155SZ_20260303T093423

identfier

<https://www.gov.pl/zagospodarowanieprzestrzenne/app/StrefaPlanistyczna/PL.ZIPPZP.11953/100406-POG/1POG-155SZ/20260303T093423>

przestrzen nazw

PL.ZIPPZP.11953/100406-POG

lokalny id

1POG-155SZ

wersja id

20260303T093423

początek wersji obiektu

2026-03-03T09:34:23

nazwa

strefa wielofunkcyjna z zabudową zagrodową

oznaczenie

155SZ

symbol

SZ

obowiązuje od

2026-02-25

obowiązuje do

obecnie

status

w opracowaniu
<https://inspire.ec.europa.eu/codelist/ProcessStepGeneralValue/elaboration>

charakter ustalenia ogólnie wiążące
<https://inspire.ec.europa.eu/codelist/RegulationNatureValue/generallyBinding>

profil podstawowy teren zabudowy zagrodowej
teren produkcji w gospodarstwach rolnych
teren akwakultury i obsługi rybactwa
teren komunikacji
teren zieleni urządzonej
teren ogrodów działkowych
teren infrastruktury technicznej

profil dodatkowy teren wielkotowarowej produkcji rolnej
teren rolnictwa z zakazem zabudowy
teren usług
teren zieleni naturalnej
teren lasu
teren wód

maksymalna nadziemna intensywność zabudowy 0.6

maksymalny udział powierzchni zabudowy 40%

maksymalna wysokość zabudowy 12.0 m

minimalny udział powierzchni biologicznie czynnej 30%

geometria



plan <https://www.gov.pl/zagospodarowanieprzestrzenne/app/AktPlanowaniaPrzestrzennego/PL.ZIPPZP.11953/100406-POG/1POG>

strefa planistyczna PL.ZIPPZP.11953_100406-POG_1POG-156SJ_20260304T073714

identyfikator <https://www.gov.pl/zagospodarowanieprzestrzenne/app/StrefaPlanistyczna/PL.ZIPPZP.11953/100406-POG/1POG-156SJ/20260304T073714>

przebieg nazw PL.ZIPPZP.11953/100406-POG

lokalny id 1POG-156SJ

wersja id 20260304T073714


początek wersji obiektu 2026-03-04T07:37:14

nazwa strefa wielofunkcyjna z zabudową mieszkaniową jednorodzinną


oznaczenie 156SJ


symbol SJ

obowiązuje od 2026-02-25


obowiązuje do	obecnie
status	w opracowaniu https://inspire.ec.europa.eu/codelist/ProcessStepGeneralValue/elaboration
charakter ustalenia	ogólnie wiążące https://inspire.ec.europa.eu/codelist/RegulationNatureValue/generallyBinding
profil podstawowy	teren zabudowy mieszkaniowej jednorodzinnej teren usług teren komunikacji teren zieleni urządzonej teren ogrodów działkowych teren infrastruktury technicznej
profil dodatkowy	teren zabudowy letniskowej lub rekreacji indywidualnej teren zieleni naturalnej teren lasu teren wód
maksymalna nadziemna intensywnosc zabudowy	0.6
maksymalny udzial powierzchni zabudowy	40%
maksymalna wysokosc zabudowy	12.0 m
minimalny udzial powierzchni biologicznie czynnej	30%
geometria	
plan	https://www.gov.pl/zagospodarowanieprzestrzenne/app/AktPlanowaniaPrzestrzennego/PL.ZIPPZP.11953/100406-POG/1POG
strefa planistyczna	PL.ZIPPZP.11953_100406-POG_1POG-156SZ_20260403T061704
identyfier	https://www.gov.pl/zagospodarowanieprzestrzenne/app/StrefaPlanistyczna/PL.ZIPPZP.11953/100406-POG/1POG-156SZ/20260403T061704
przestrzen nazw	PL.ZIPPZP.11953/100406-POG
lokalny id	1POG-156SZ
wersja id	20260403T061704
poczatek wersji obiektu	2026-04-03T06:17:04
nazwa	strefa wielofunkcyjna z zabudową zagrodową
oznaczenie	156SZ
symbol	SZ

obowiązuje od	2026-02-25
obowiązuje do	obecnie
status	w opracowaniu https://inspire.ec.europa.eu/codelist/ProcessStepGeneralValue/elaboration
charakter ustalenia	ogólnie wiążące https://inspire.ec.europa.eu/codelist/RegulationNatureValue/generallyBinding
profil podstawowy	teren zabudowy zagrodowej teren produkcji w gospodarstwach rolnych teren akwakultury i obsługi rybactwa teren komunikacji teren zieleni urządzonej teren ogrodów działkowych teren infrastruktury technicznej
profil dodatkowy	teren wielkotowarowej produkcji rolnej teren rolnictwa z zakazem zabudowy teren usług teren zieleni naturalnej teren lasu teren wód
maksymalna nadziemna intensywnosc zabudowy	0.6
maksymalny udzial powierzchni zabudowy	40%
maksymalna wysokosc zabudowy	12.0 m
minimalny udzial powierzchni biologicznie czynnej	30%
geometria	
plan	https://www.gov.pl/zagospodarowanieprzestrzenne/app/AktPlanowaniaPrzestrzennego/PL.ZIPPZP.11953/100406-POG/1POG
strefa planistyczna	PL.ZIPPZP.11953_100406-POG_1POG-157SJ_20260304T073725
identyfier	https://www.gov.pl/zagospodarowanieprzestrzenne/app/StrefaPlanistyczna/PL.ZIPPZP.11953/100406-POG/1POG-157SJ/20260304T073725
przestrzen nazw	PL.ZIPPZP.11953/100406-POG
lokalny id	1POG-157SJ
wersja id	20260304T073725
poczatek wersji obiektu	2026-03-04T07:37:25

nazwa	strefa wielofunkcyjna z zabudową mieszkaniową jednorodzinną
oznaczenie	157SJ
symbol	SJ
obowiązuje od	2026-02-25
obowiązuje do	obecnie
status	w opracowaniu https://inspire.ec.europa.eu/codelist/ProcessStepGeneralValue/elaboration
charakter ustalenia	ogólnie wiążące https://inspire.ec.europa.eu/codelist/RegulationNatureValue/generallyBinding
profil podstawowy	teren zabudowy mieszkaniowej jednorodzinnej teren usług teren komunikacji teren zieleni urządzonej teren ogrodów działkowych teren infrastruktury technicznej
profil dodatkowy	teren zabudowy letniskowej lub rekreacji indywidualnej teren zieleni naturalnej teren lasu teren wód
maksymalna nadziemna intensywnosc zabudowy	0.6
maksymalny udział powierzchni zabudowy	40%
maksymalna wysokosc zabudowy	12.0 m
minimalny udział powierzchni biologicznie czynnej	30%
geometria	
plan	https://www.gov.pl/zagospodarowanieprzestrzenne/app/AktPlanowaniaPrzestrzennego/PL.ZIPPZP.11953/100406-POG/1POG
strefa planistyczna	PL.ZIPPZP.11953_100406-POG_1POG-157SZ_20260303T093554
identfier	https://www.gov.pl/zagospodarowanieprzestrzenne/app/StrefaPlanistyczna/PL.ZIPPZP.11953/100406-POG/1POG-157SZ/20260303T093554
przestrzen nazw	PL.ZIPPZP.11953/100406-POG
lokalny id	1POG-157SZ
wersja id	20260303T093554

początek wersji obiektu	2026-03-03T09:35:54
nazwa	strefa wielofunkcyjna z zabudową zagrodową
oznaczenie	157SZ
symbol	SZ
obowiązuje od	2026-02-25
obowiązuje do	obecnie
status	w opracowaniu https://inspire.ec.europa.eu/codelist/ProcessStepGeneralValue/elaboration
charakter ustalenia	ogólnie wiążące https://inspire.ec.europa.eu/codelist/RegulationNatureValue/generallyBinding
profil podstawowy	teren zabudowy zagrodowej teren produkcji w gospodarstwach rolnych teren akwakultury i obsługi rybactwa teren komunikacji teren zieleni urządzonej teren ogrodów działkowych teren infrastruktury technicznej
profil dodatkowy	teren wielkotowarowej produkcji rolnej teren rolnictwa z zakazem zabudowy teren usług teren zieleni naturalnej teren lasu teren wód
maksymalna nadziemna intensywność zabudowy	0.6
maksymalny udział powierzchni zabudowy	40%
maksymalna wysokość zabudowy	12.0 m
minimalny udział powierzchni biologicznie czynnej	30%
geometria	
plan	https://www.gov.pl/zagospodarowanieprzestrzenne/app/AktPlanowaniaPrzestrzennego/PL.ZIPPZP.11953/100406-POG/1POG
strefa planistyczna	PL.ZIPPZP.11953_100406-POG_1POG-158SJ_20260304T073736
identyfikator	https://www.gov.pl/zagospodarowanieprzestrzenne/app/StrefaPlanistyczna/PL.ZIPPZP.11953/100406-POG/1POG-158SJ/20260304T073736

przestrzen nazw	PL.ZIPPZP.11953/100406-POG
lokalny id	1POG-158SJ
wersja id	20260304T073736
początek wersji obiektu	2026-03-04T07:37:36
nazwa	strefa wielofunkcyjna z zabudową mieszkaniową jednorodzinną
oznaczenie	158SJ
symbol	SJ
obowiązuje od	2026-02-25
obowiązuje do	obecnie
status	w opracowaniu https://inspire.ec.europa.eu/codelist/ProcessStepGeneralValue/elaboration
charakter ustalenia	ogólnie wiążące https://inspire.ec.europa.eu/codelist/RegulationNatureValue/generallyBinding
profil podstawowy	teren zabudowy mieszkaniowej jednorodzinnej teren usług teren komunikacji teren zieleni urządzonej teren ogrodów działkowych teren infrastruktury technicznej
profil dodatkowy	teren zabudowy letniskowej lub rekreacji indywidualnej teren zieleni naturalnej teren lasu teren wód
maksymalna nadziemna intensywność zabudowy	0.6
maksymalny udział powierzchni zabudowy	40%
maksymalna wysokość zabudowy	12.0 m
minimalny udział powierzchni biologicznie czynnej	30%
geometria	
plan	https://www.gov.pl/zagospodarowanieprzestrzenne/app/AktPlanowaniaPrzestrzennego/PL.ZIPPZP.11953/100406-POG/1POG
strefa planistyczna	PL.ZIPPZP.11953_100406-POG_1POG-158SZ_20260303T093543
identyfikator	https://www.gov.pl/zagospodarowanieprzestrzenne/app/StrefaPlanistyczna/PL.ZIPPZP.11953/100406-POG/1POG-158SZ

	/20260303T093543
przestrzen nazw	PL.ZIPPZP.11953/100406-POG
lokalny id	1POG-158SZ
wersja id	20260303T093543
początek wersji obiektu	2026-03-03T09:35:43
nazwa	strefa wielofunkcyjna z zabudową zagrodową
oznaczenie	158SZ
symbol	SZ
obowiązuje od	2026-02-25
obowiązuje do	obecnie
status	w opracowaniu https://inspire.ec.europa.eu/codelist/ProcessStepGeneralValue/elaboration
charakter ustalenia	ogólnie wiążące https://inspire.ec.europa.eu/codelist/RegulationNatureValue/generallyBinding
profil podstawowy	teren zabudowy zagrodowej teren produkcji w gospodarstwach rolnych teren akwakultury i obsługi rybactwa teren komunikacji teren zieleni urządzonej teren ogrodów działkowych teren infrastruktury technicznej
profil dodatkowy	teren wielkotowarowej produkcji rolnej teren rolnictwa z zakazem zabudowy teren usług teren zieleni naturalnej teren lasu teren wód
maksymalna nadziemna intensywność zabudowy	0.6
maksymalny udział powierzchni zabudowy	40%
maksymalna wysokość zabudowy	12.0 m
minimalny udział powierzchni biologicznie czynnej	30%
geometria	
plan	https://www.gov.pl/zagospodarowanieprzestrzenne/app/AktPlanowaniaPrzestrzennego/PL.ZIPPZP.11953/100406-POG/1POG

strefa planistyczna	PL.ZIPPZP.11953_100406-POG_1POG-159SZ_20260303T093605
identyfier	https://www.gov.pl/zagospodarowanieprzestrzenne/app/StrefaPlanistyczna/PL.ZIPPZP.11953/100406-POG/1POG-159SZ/20260303T093605
przestrzen nazw	PL.ZIPPZP.11953/100406-POG
lokalny id	1POG-159SZ
wersja id	20260303T093605
poczatek wersji obiektu	2026-03-03T09:36:05
nazwa	strefa wielofunkcyjna z zabudową zagrodową
oznaczenie	159SZ
symbol	SZ
obowiazuje od	2026-02-25
obowiazuje do	obecnie
status	w opracowaniu https://inspire.ec.europa.eu/codelist/ProcessStepGeneralValue/elaboration
charakter ustalenia	ogólnie wiążące https://inspire.ec.europa.eu/codelist/RegulationNatureValue/generallyBinding
profil podstawowy	teren zabudowy zagrodowej teren produkcji w gospodarstwach rolnych teren akwakultury i obsługi rybactwa teren komunikacji teren zieleni urządzonej teren ogrodów działkowych teren infrastruktury technicznej
profil dodatkowy	teren wielkotowarowej produkcji rolnej teren rolnictwa z zakazem zabudowy teren usług teren zieleni naturalnej teren lasu teren wód
maksymalna nadziemna intensywnosc zabudowy	0.6
maksymalny udzial powierzchni zabudowy	40%
maksymalna wysokosc zabudowy	12.0 m
minimalny udzial powierzchni biologicznie czynnej	30%
geometria	



plan <https://www.gov.pl/zagospodarowanieprzestrzenne/app/AktPlanowaniaPrzestrzennego/PL.ZIPPZP.11953/100406-POG/1POG>

strefa planistyczna PL.ZIPPZP.11953_100406-POG_1POG-159SJ_20260304T073746

identyfier <https://www.gov.pl/zagospodarowanieprzestrzenne/app/StrefaPlanistyczna/PL.ZIPPZP.11953/100406-POG/1POG-159SJ/20260304T073746>

przestrzen nazw PL.ZIPPZP.11953/100406-POG

lokalny id 1POG-159SJ

wersja id 20260304T073746

poczatek wersji obiektu 2026-03-04T07:37:46

nazwa strefa wielofunkcyjna z zabudową mieszkaniową jednorodzinną

oznaczenie 159SJ

symbol SJ

obowiazuje od 2026-02-25

obowiazuje do obecnie

status w opracowaniu
<https://inspire.ec.europa.eu/codelist/ProcessStepGeneralValue/elaboration>

charakter ustalenia ogólnie wiążące
<https://inspire.ec.europa.eu/codelist/RegulationNatureValue/generallyBinding>

profil podstawowy teren zabudowy mieszkaniowej jednorodzinnej
teren usług
teren komunikacji
teren zieleni urządzonej
teren ogrodów działkowych
teren infrastruktury technicznej

profil dodatkowy teren zabudowy letniskowej lub rekreacji indywidualnej
teren zieleni naturalnej
teren lasu
teren wód

maksymalna nadziemna intensywnosc zabudowy 0.6

maksymalny udzial powierzchni zabudowy 40%

maksymalna wysokosc zabudowy 12.0 m

minimalny udzial powierzchni

biologicznie czynnej 30%

geometria



plan

<https://www.gov.pl/zagospodarowanieprzestrzenne/app/AktPlanowaniaPrzestrzennego/PL.ZIPPZP.11953/100406-POG/1POG>

strefa planistyczna

PL.ZIPPZP.11953_100406-POG_1POG-160SZ_20260303T093616

identyfier

<https://www.gov.pl/zagospodarowanieprzestrzenne/app/StrefaPlanistyczna/PL.ZIPPZP.11953/100406-POG/1POG-160SZ/20260303T093616>

przestrzen nazw

PL.ZIPPZP.11953/100406-POG

lokalny id

1POG-160SZ

wersja id

20260303T093616

początek wersji obiektu

2026-03-03T09:36:16

nazwa

strefa wielofunkcyjna z zabudową zagrodową

oznaczenie

160SZ

symbol

SZ

obowiązuje od

2026-02-25

obowiązuje do

obecnie

status

w opracowaniu
<https://inspire.ec.europa.eu/codelist/ProcessStepGeneralValue/elaboration>

charakter ustalenia

ogólnie wiążące
<https://inspire.ec.europa.eu/codelist/RegulationNatureValue/generallyBinding>

profil podstawowy

teren zabudowy zagrodowej
teren produkcji w gospodarstwach rolnych
teren akwakultury i obsługi rybactwa
teren komunikacji
teren zieleni urządzonej
teren ogrodów działkowych
teren infrastruktury technicznej

profil dodatkowy

teren wielkotowarowej produkcji rolnej
teren rolnictwa z zakazem zabudowy
teren usług
teren zieleni naturalnej
teren lasu
teren wód

maksymalna nadziemna intensywność zabudowy

0.6

maksymalny udział powierzchni zabudowy 40%

maksymalna wysokość zabudowy 12.0 m

minimalny udział powierzchni biologicznie czynnej 30%

geometria



plan <https://www.gov.pl/zagospodarowanieprzestrzenne/app/AktPlanowaniaPrzestrzennego/PL.ZIPPZP.11953/100406-POG/1POG>

strefa planistyczna PL.ZIPPZP.11953_100406-POG_1POG-160SJ_20260304T073756

identyfikator <https://www.gov.pl/zagospodarowanieprzestrzenne/app/StrefaPlanistyczna/PL.ZIPPZP.11953/100406-POG/1POG-160SJ/20260304T073756>

przestrzeń nazw PL.ZIPPZP.11953/100406-POG

lokalny id 1POG-160SJ

wersja id 20260304T073756

początek wersji obiektu 2026-03-04T07:37:56

nazwa strefa wielofunkcyjna z zabudową mieszkaniową jednorodzinną

oznaczenie 160SJ

symbol SJ

obowiązuje od 2026-02-25

obowiązuje do obecnie

status w opracowaniu
<https://inspire.ec.europa.eu/codelist/ProcessStepGeneralValue/elaboration>

charakter ustalenia ogólnie wiążące
<https://inspire.ec.europa.eu/codelist/RegulationNatureValue/generallyBinding>

profil podstawowy teren zabudowy mieszkaniowej jednorodzinnej
teren usług
teren komunikacji
teren zieleni urządzonej
teren ogrodów działkowych
teren infrastruktury technicznej

profil dodatkowy teren zabudowy letniskowej lub rekreacji indywidualnej
teren zieleni naturalnej
teren lasu
teren wód

maksymalna nadziemna

intensywnosc zabudowy	0.6
maksymalny udzial powierzchni zabudowy	40%
maksymalna wysokosc zabudowy	12.0 m
minimalny udzial powierzchni biologicznie czynnej	30%

geometria



plan

<https://www.gov.pl/zagospodarowanieprzestrzenne/app/AktPlanowaniaPrzestrzennego/PL.ZIPPZP.11953/100406-POG/1POG>

strefa planistyczna PL.ZIPPZP.11953_100406-POG_1POG-161SJ_20260304T073806

identyfier <https://www.gov.pl/zagospodarowanieprzestrzenne/app/StrefaPlanistyczna/PL.ZIPPZP.11953/100406-POG/1POG-161SJ/20260304T073806>

przestrzen nazw PL.ZIPPZP.11953/100406-POG

lokalny id 1POG-161SJ

wersja id 20260304T073806

poczatek wersji obiektu 2026-03-04T07:38:06

nazwa strefa wielofunkcyjna z zabudową mieszkaniową jednorodzinną

oznaczenie 161SJ

symbol SJ

obowiazuje od 2026-02-25

obowiazuje do obecnie

status w opracowaniu
<https://inspire.ec.europa.eu/codelist/ProcessStepGeneralValue/elaboration>

charakter ustalenia ogólnie wiążące
<https://inspire.ec.europa.eu/codelist/RegulationNatureValue/generallyBinding>

profil podstawowy teren zabudowy mieszkaniowej jednorodzinnej
teren usług
teren komunikacji
teren zieleni urządzonej
teren ogrodów działkowych
teren infrastruktury technicznej

profil dodatkowy teren zabudowy letniskowej lub rekreacji indywidualnej
teren zieleni naturalnej
teren lasu
teren wód

maksymalna nadziemna intensywnosc zabudowy	0.6
maksymalny udzial powierzchni zabudowy	40%
maksymalna wysokosc zabudowy	12.0 m
minimalny udzial powierzchni biologicznie czynnej	30%

geometria



plan <https://www.gov.pl/zagospodarowanieprzestrzenne/app/AktPlanowaniaPrzestrzennego/PL.ZIPPZP.11953/100406-POG/1POG>

strefa planistyczna PL.ZIPPZP.11953_100406-POG_1POG-161SZ_20260403T121531

identyfier <https://www.gov.pl/zagospodarowanieprzestrzenne/app/StrefaPlanistyczna/PL.ZIPPZP.11953/100406-POG/1POG-161SZ/20260403T121531>

przestrzen nazw PL.ZIPPZP.11953/100406-POG

lokalny id 1POG-161SZ

wersja id 20260403T121531

poczatek wersji obiektu 2026-04-03T12:15:31

nazwa strefa wielofunkcyjna z zabudową zagrodową

oznaczenie 161SZ

symbol SZ

obowiazuje od 2026-02-25

obowiazuje do obecnie


status w opracowaniu
<https://inspire.ec.europa.eu/codelist/ProcessStepGeneralValue/elaboration>

charakter ustalenia ogólnie wiążące
<https://inspire.ec.europa.eu/codelist/RegulationNatureValue/generallyBinding>

profil podstawowy teren zabudowy zagrodowej
teren produkcji w gospodarstwach rolnych
teren akwakultury i obsługi rybactwa
teren komunikacji
teren zieleni urządzonej
teren ogrodów działkowych
teren infrastruktury technicznej

profil dodatkowy teren wielkotowarowej produkcji rolnej

	teren rolnictwa z zakazem zabudowy teren usług teren zieleni naturalnej teren lasu teren wód
maksymalna nadziemna intensywnosc zabudowy	0.6
maksymalny udzial powierzchni zabudowy	40%
maksymalna wysokosc zabudowy	12.0 m
minimalny udzial powierzchni biologicznie czynnej	30%
geometria	
plan	https://www.gov.pl/zagospodarowanieprzestrzenne/app/AktPlanowaniaPrzestrzennego/PL.ZIPPZP.11953/100406-POG/1POG
strefa planistyczna	PL.ZIPPZP.11953_100406-POG_1POG-162SZ_20260303T093636
identfier	https://www.gov.pl/zagospodarowanieprzestrzenne/app/StrefaPlanistyczna/PL.ZIPPZP.11953/100406-POG/1POG-162SZ/20260303T093636
przestrzen nazw	PL.ZIPPZP.11953/100406-POG
lokalny id	1POG-162SZ
wersja id	20260303T093636
poczatek wersji obiektu	2026-03-03T09:36:36
nazwa	strefa wielofunkcyjna z zabudową zagrodową
oznaczenie	162SZ
symbol	SZ
obowiazuje od	2026-02-25
obowiazuje do	obecnie
status	w opracowaniu https://inspire.ec.europa.eu/codelist/ProcessStepGeneralValue/elaboration
charakter ustalenia	ogólnie wiążące https://inspire.ec.europa.eu/codelist/RegulationNatureValue/generallyBinding
profil podstawowy	teren zabudowy zagrodowej teren produkcji w gospodarstwach rolnych teren akwakultury i obsługi rybactwa teren komunikacji

	<p>teren zieleni urządzonej</p> <p>teren ogrodów działkowych</p> <p>teren infrastruktury technicznej</p>
profil dodatkowy	<p>teren wielkotowarowej produkcji rolnej</p> <p>teren rolnictwa z zakazem zabudowy</p> <p>teren usług</p> <p>teren zieleni naturalnej</p> <p>teren lasu</p> <p>teren wód</p>
maksymalna nadziemna intensywnosc zabudowy	0.6
maksymalny udzial powierzchni zabudowy	40%
maksymalna wysokosc zabudowy	12.0 m
minimalny udzial powierzchni biologicznie czynnej	30%
geometria	
plan	https://www.gov.pl/zagospodarowanieprzestrzenne/app/AktPlanowaniaPrzestrzennego/PL.ZIPPZP.11953/100406-POG/1POG
strefa planistyczna	PL.ZIPPZP.11953_100406-POG_1POG-162SJ_20260304T073840
identfier	https://www.gov.pl/zagospodarowanieprzestrzenne/app/StrefaPlanistyczna/PL.ZIPPZP.11953/100406-POG/1POG-162SJ/20260304T073840
przestrzen nazw	PL.ZIPPZP.11953/100406-POG
lokalny id	1POG-162SJ
wersja id	20260304T073840
poczatek wersji obiektu	2026-03-04T07:38:40
nazwa	strefa wielofunkcyjna z zabudową mieszkaniową jednorodzinną
oznaczenie	162SJ
symbol	SJ
obowiazuje od	2026-02-25
obowiazuje do	obecnie
status	<p>w opracowaniu</p> <p>https://inspire.ec.europa.eu/codelist/ProcessStepGeneralValue/elaboration</p>
charakter ustalenia	<p>ogólnie wiążące</p> <p>https://inspire.ec.europa.eu/codelist/RegulationNatureValue/generallyBinding</p>

profil podstawowy teren zabudowy mieszkaniowej jednorodzinnej
teren usług
teren komunikacji
teren zieleni urządzonej
teren ogrodów działkowych
teren infrastruktury technicznej

profil dodatkowy teren zabudowy letniskowej lub rekreacji indywidualnej
teren zieleni naturalnej
teren lasu
teren wód

maksymalna nadziemna intensywnosc zabudowy 0.6

maksymalny udzial powierzchni zabudowy 40%

maksymalna wysokosc zabudowy 12.0 m

minimalny udzial powierzchni biologicznie czynnej 30%

geometria



plan <https://www.gov.pl/zagospodarowanieprzestrzenne/app/AktPlanowaniaPrzestrzennego/PL.ZIPPZP.11953/100406-POG/1POG>

strefa planistyczna PL.ZIPPZP.11953_100406-POG_1POG-163SJ_20260324T102954

identfier <https://www.gov.pl/zagospodarowanieprzestrzenne/app/StrefaPlanistyczna/PL.ZIPPZP.11953/100406-POG/1POG-163SJ/20260324T102954>

przestrzen nazw PL.ZIPPZP.11953/100406-POG

lokalny id 1POG-163SJ

wersja id 20260324T102954

poczatek wersji obiektu 2026-03-24T10:29:54

nazwa strefa wielofunkcyjna z zabudową mieszkaniową jednorodzinną

oznaczenie 163SJ

symbol SJ

obowiazuje od 2026-02-25

obowiazuje do obecnie

status w opracowaniu
<https://inspire.ec.europa.eu/codelist/ProcessStepGeneralValue/elaboration>

charakter ustalenia ogólnie wiążące

<https://inspire.ec.europa.eu/codelist/RegulationNatureValue/generallyBinding>

profil podstawowy
teren zabudowy mieszkaniowej jednorodzinnej
teren usług
teren komunikacji
teren zieleni urządzonej
teren ogrodów działkowych
teren infrastruktury technicznej

profil dodatkowy
teren zabudowy letniskowej lub rekreacji indywidualnej
teren zieleni naturalnej
teren lasu
teren wód

maksymalna nadziemna intensywnosc zabudowy 0.6

maksymalny udzial powierzchni zabudowy 40%

maksymalna wysokosc zabudowy 12.0 m

minimalny udzial powierzchni biologicznie czynnej 30%

geometria



plan <https://www.gov.pl/zagospodarowanieprzestrzenne/app/AktPlanowaniaPrzestrzennego/PL.ZIPPZP.11953/100406-POG/1POG>

strefa planistyczna PL.ZIPPZP.11953_100406-POG_1POG-163SZ_20260303T093656

identfier <https://www.gov.pl/zagospodarowanieprzestrzenne/app/StrefaPlanistyczna/PL.ZIPPZP.11953/100406-POG/1POG-163SZ/20260303T093656>

przestrzen nazw PL.ZIPPZP.11953/100406-POG

lokalny id 1POG-163SZ

wersja id 20260303T093656

poczatek wersji obiektu 2026-03-03T09:36:56

nazwa strefa wielofunkcyjna z zabudową zagrodową

oznaczenie 163SZ

symbol SZ

obowiazuje od 2026-02-25


obowiazuje do obecnie


status w opracowaniu
<https://inspire.ec.europa.eu/codelist/ProcessStepGeneralValue/elaboration>

charakter ustalenia	ogólnie wiążące https://inspire.ec.europa.eu/codelist/RegulationNatureValue/generallyBinding
profil podstawowy	teren zabudowy zagrodowej teren produkcji w gospodarstwach rolnych teren akwakultury i obsługi rybactwa teren komunikacji teren zieleni urządzonej teren ogrodów działkowych teren infrastruktury technicznej
profil dodatkowy	teren wielkotowarowej produkcji rolnej teren rolnictwa z zakazem zabudowy teren usług teren zieleni naturalnej teren lasu teren wód
maksymalna nadziemna intensywnosc zabudowy	0.6
maksymalny udzial powierzchni zabudowy	40%
maksymalna wysokosc zabudowy	12.0 m
minimalny udzial powierzchni biologicznie czynnej	30%
geometria	
plan	https://www.gov.pl/zagospodarowanieprzestrzenne/app/AktPlanowaniaPrzestrzennego/PL.ZIPPZP.11953/100406-POG/1POG
strefa planistyczna	PL.ZIPPZP.11953_100406-POG_1POG-164SZ_20260303T093646
identyfier	https://www.gov.pl/zagospodarowanieprzestrzenne/app/StrefaPlanistyczna/PL.ZIPPZP.11953/100406-POG/1POG-164SZ/20260303T093646
przestrzen nazw	PL.ZIPPZP.11953/100406-POG
lokalny id	1POG-164SZ
wersja id	20260303T093646
poczatek wersji obiektu	2026-03-03T09:36:46
nazwa	strefa wielofunkcyjna z zabudową zagrodową
oznaczenie	164SZ
symbol	SZ
obowiazuje od	2026-02-25


obowiązuje do	obecnie
status	w opracowaniu https://inspire.ec.europa.eu/codelist/ProcessStepGeneralValue/elaboration
charakter ustalenia	ogólnie wiążące https://inspire.ec.europa.eu/codelist/RegulationNatureValue/generallyBinding
profil podstawowy	teren zabudowy zagrodowej teren produkcji w gospodarstwach rolnych teren akwakultury i obsługi rybactwa teren komunikacji teren zieleni urządzonej teren ogrodów działkowych teren infrastruktury technicznej
profil dodatkowy	teren wielkotowarowej produkcji rolnej teren rolnictwa z zakazem zabudowy teren usług teren zieleni naturalnej teren lasu teren wód
maksymalna nadziemna intensywnosc zabudowy	0.6
maksymalny udzial powierzchni zabudowy	40%
maksymalna wysokosc zabudowy	12.0 m
minimalny udzial powierzchni biologicznie czynnej	30%
geometria	
plan	https://www.gov.pl/zagospodarowanieprzestrzenne/app/AktPlanowaniaPrzestrzennego/PL.ZIPPZP.11953/100406-POG/1POG
strefa planistyczna	PL.ZIPPZP.11953_100406-POG_1POG-164SJ_20260304T073858
identyfier	https://www.gov.pl/zagospodarowanieprzestrzenne/app/StrefaPlanistyczna/PL.ZIPPZP.11953/100406-POG/1POG-164SJ/20260304T073858
przestrzen nazw	PL.ZIPPZP.11953/100406-POG
lokalny id	1POG-164SJ
wersja id	20260304T073858
poczatek wersji obiektu	2026-03-04T07:38:58
nazwa	strefa wielofunkcyjna z zabudową mieszkaniową jednorodzinną

oznaczenie	164SJ
symbol	SJ
obowiązuje od	2026-02-25
obowiązuje do	obecnie
status	w opracowaniu https://inspire.ec.europa.eu/codelist/ProcessStepGeneralValue/elaboration
charakter ustalenia	ogólnie wiążące https://inspire.ec.europa.eu/codelist/RegulationNatureValue/generallyBinding
profil podstawowy	teren zabudowy mieszkaniowej jednorodzinnej teren usług teren komunikacji teren zieleni urządzonej teren ogrodów działkowych teren infrastruktury technicznej
profil dodatkowy	teren zabudowy letniskowej lub rekreacji indywidualnej teren zieleni naturalnej teren lasu teren wód
maksymalna nadziemna intensywność zabudowy	0.6
maksymalny udział powierzchni zabudowy	40%
maksymalna wysokość zabudowy	12.0 m
minimalny udział powierzchni biologicznie czynnej	30%
geometria	
plan	https://www.gov.pl/zagospodarowanieprzestrzenne/app/AktPlanowaniaPrzestrzennego/PL.ZIPPZP.11953/100406-POG/1POG
strefa planistyczna	PL.ZIPPZP.11953_100406-POG_1POG-165SJ_20260304T073907
identyfikator	https://www.gov.pl/zagospodarowanieprzestrzenne/app/StrefaPlanistyczna/PL.ZIPPZP.11953/100406-POG/1POG-165SJ/20260304T073907
przestrzeń nazw	PL.ZIPPZP.11953/100406-POG
lokalny id	1POG-165SJ
wersja id	20260304T073907
początek wersji obiektu	2026-03-04T07:39:07

nazwa	strefa wielofunkcyjna z zabudową mieszkaniową jednorodzinną
oznaczenie	165SJ
symbol	SJ
obowiązuje od	2026-02-25
obowiązuje do	obecnie
status	w opracowaniu https://inspire.ec.europa.eu/codelist/ProcessStepGeneralValue/elaboration
charakter ustalenia	ogólnie wiążące https://inspire.ec.europa.eu/codelist/RegulationNatureValue/generallyBinding
profil podstawowy	teren zabudowy mieszkaniowej jednorodzinnej teren usług teren komunikacji teren zieleni urządzonej teren ogrodów działkowych teren infrastruktury technicznej
profil dodatkowy	teren zabudowy letniskowej lub rekreacji indywidualnej teren zieleni naturalnej teren lasu teren wód
maksymalna nadziemna intensywnosc zabudowy	0.6
maksymalny udział powierzchni zabudowy	40%
maksymalna wysokosc zabudowy	12.0 m
minimalny udział powierzchni biologicznie czynnej	30%
geometria	
plan	https://www.gov.pl/zagospodarowanieprzestrzenne/app/AktPlanowaniaPrzestrzennego/PL.ZIPPZP.11953/100406-POG/1POG
strefa planistyczna	PL.ZIPPZP.11953_100406-POG_1POG-165SZ_20260403T062543
identfier	https://www.gov.pl/zagospodarowanieprzestrzenne/app/StrefaPlanistyczna/PL.ZIPPZP.11953/100406-POG/1POG-165SZ/20260403T062543
przestrzen nazw	PL.ZIPPZP.11953/100406-POG
lokalny id	1POG-165SZ
wersja id	20260403T062543

początek wersji obiektu	2026-04-03T06:25:43
nazwa	strefa wielofunkcyjna z zabudową zagrodową
oznaczenie	165SZ
symbol	SZ
obowiązuje od	2026-02-25
obowiązuje do	obecnie
status	w opracowaniu https://inspire.ec.europa.eu/codelist/ProcessStepGeneralValue/elaboration
charakter ustalenia	ogólnie wiążące https://inspire.ec.europa.eu/codelist/RegulationNatureValue/generallyBinding
profil podstawowy	teren zabudowy zagrodowej teren produkcji w gospodarstwach rolnych teren akwakultury i obsługi rybactwa teren komunikacji teren zieleni urządzonej teren ogrodów działkowych teren infrastruktury technicznej
profil dodatkowy	teren wielkotowarowej produkcji rolnej teren rolnictwa z zakazem zabudowy teren usług teren zieleni naturalnej teren lasu teren wód
maksymalna nadziemna intensywność zabudowy	0.6
maksymalny udział powierzchni zabudowy	40%
maksymalna wysokość zabudowy	12.0 m
minimalny udział powierzchni biologicznie czynnej	30%
geometria	
plan	https://www.gov.pl/zagospodarowanieprzestrzenne/app/AktPlanowaniaPrzestrzennego/PL.ZIPPZP.11953/100406-POG/1POG
strefa planistyczna	PL.ZIPPZP.11953_100406-POG_1POG-166SJ_20260304T073917
identyfikator	https://www.gov.pl/zagospodarowanieprzestrzenne/app/StrefaPlanistyczna/PL.ZIPPZP.11953/100406-POG/1POG-166SJ/20260304T073917

przestrzen nazw	PL.ZIPPZP.11953/100406-POG
lokalny id	1POG-166SJ
wersja id	20260304T073917
początek wersji obiektu	2026-03-04T07:39:17
nazwa	strefa wielofunkcyjna z zabudową mieszkaniową jednorodzinną
oznaczenie	166SJ
symbol	SJ
obowiązuje od	2026-02-25
obowiązuje do	obecnie
status	w opracowaniu https://inspire.ec.europa.eu/codelist/ProcessStepGeneralValue/elaboration
charakter ustalenia	ogólnie wiążące https://inspire.ec.europa.eu/codelist/RegulationNatureValue/generallyBinding
profil podstawowy	teren zabudowy mieszkaniowej jednorodzinnej teren usług teren komunikacji teren zieleni urządzonej teren ogrodów działkowych teren infrastruktury technicznej
profil dodatkowy	teren zabudowy letniskowej lub rekreacji indywidualnej teren zieleni naturalnej teren lasu teren wód
maksymalna nadziemna intensywność zabudowy	0.6
maksymalny udział powierzchni zabudowy	40%
maksymalna wysokość zabudowy	12.0 m
minimalny udział powierzchni biologicznie czynnej	30%
geometria	
plan	https://www.gov.pl/zagospodarowanieprzestrzenne/app/AktPlanowaniaPrzestrzennego/PL.ZIPPZP.11953/100406-POG/1POG
strefa planistyczna	PL.ZIPPZP.11953_100406-POG_1POG-166SZ_20260403T122035
identyfikator	https://www.gov.pl/zagospodarowanieprzestrzenne/app/StrefaPlanistyczna/PL.ZIPPZP.11953/100406-POG/1POG-166SZ

	/20260403T122035
przestrzen nazw	PL.ZIPPZP.11953/100406-POG
lokalny id	1POG-166SZ
wersja id	20260403T122035
początek wersji obiektu	2026-04-03T12:20:35
nazwa	strefa wielofunkcyjna z zabudową zagrodową
oznaczenie	166SZ
symbol	SZ
obowiązuje od	2026-02-25
obowiązuje do	obecnie
status	w opracowaniu https://inspire.ec.europa.eu/codelist/ProcessStepGeneralValue/elaboration
charakter ustalenia	ogólnie wiążące https://inspire.ec.europa.eu/codelist/RegulationNatureValue/generallyBinding
profil podstawowy	teren zabudowy zagrodowej teren produkcji w gospodarstwach rolnych teren akwakultury i obsługi rybactwa teren komunikacji teren zieleni urządzonej teren ogrodów działkowych teren infrastruktury technicznej
profil dodatkowy	teren wielkotowarowej produkcji rolnej teren rolnictwa z zakazem zabudowy teren usług teren zieleni naturalnej teren lasu teren wód
maksymalna nadziemna intensywność zabudowy	0.6
maksymalny udział powierzchni zabudowy	40%
maksymalna wysokość zabudowy	12.0 m
minimalny udział powierzchni biologicznie czynnej	30%
geometria	
plan	https://www.gov.pl/zagospodarowanieprzestrzenne/app/AktPlanowaniaPrzestrzennego/PL.ZIPPZP.11953/100406-POG/1POG

strefa planistyczna	PL.ZIPPZP.11953_100406-POG_1POG-167SZ_20260303T093734
identyfier	https://www.gov.pl/zagospodarowanieprzestrzenne/app/StrefaPlanistyczna/PL.ZIPPZP.11953/100406-POG/1POG-167SZ/20260303T093734
przestrzen nazw	PL.ZIPPZP.11953/100406-POG
lokalny id	1POG-167SZ
wersja id	20260303T093734
poczatek wersji obiektu	2026-03-03T09:37:34
nazwa	strefa wielofunkcyjna z zabudową zagrodową
oznaczenie	167SZ
symbol	SZ
obowiazuje od	2026-02-25
obowiazuje do	obecnie
status	w opracowaniu https://inspire.ec.europa.eu/codelist/ProcessStepGeneralValue/elaboration
charakter ustalenia	ogólnie wiążące https://inspire.ec.europa.eu/codelist/RegulationNatureValue/generallyBinding
profil podstawowy	teren zabudowy zagrodowej teren produkcji w gospodarstwach rolnych teren akwakultury i obsługi rybactwa teren komunikacji teren zieleni urządzonej teren ogrodów działkowych teren infrastruktury technicznej
profil dodatkowy	teren wielkotowarowej produkcji rolnej teren rolnictwa z zakazem zabudowy teren usług teren zieleni naturalnej teren lasu teren wód
maksymalna nadziemna intensywnosc zabudowy	0.6
maksymalny udzial powierzchni zabudowy	40%
maksymalna wysokosc zabudowy	12.0 m
minimalny udzial powierzchni biologicznie czynnej	30%
geometria	



plan <https://www.gov.pl/zagospodarowanieprzestrzenne/app/AktPlanowaniaPrzestrzennego/PL.ZIPPZP.11953/100406-POG/1POG>

strefa planistyczna PL.ZIPPZP.11953_100406-POG_1POG-167SJ_20260304T073928

identyfier <https://www.gov.pl/zagospodarowanieprzestrzenne/app/StrefaPlanistyczna/PL.ZIPPZP.11953/100406-POG/1POG-167SJ/20260304T073928>

przestrzen nazw PL.ZIPPZP.11953/100406-POG

lokalny id 1POG-167SJ

wersja id 20260304T073928

poczatek wersji obiektu 2026-03-04T07:39:28

nazwa strefa wielofunkcyjna z zabudową mieszkaniową jednorodzinną

oznaczenie 167SJ

symbol SJ

obowiazuje od 2026-02-25

obowiazuje do obecnie

status w opracowaniu
<https://inspire.ec.europa.eu/codelist/ProcessStepGeneralValue/elaboration>

charakter ustalenia ogólnie wiążące
<https://inspire.ec.europa.eu/codelist/RegulationNatureValue/generallyBinding>

profil podstawowy teren zabudowy mieszkaniowej jednorodzinnej
teren usług
teren komunikacji
teren zieleni urządzonej
teren ogrodów działkowych
teren infrastruktury technicznej

profil dodatkowy teren zabudowy letniskowej lub rekreacji indywidualnej
teren zieleni naturalnej
teren lasu
teren wód

maksymalna nadziemna intensywnosc zabudowy 0.6

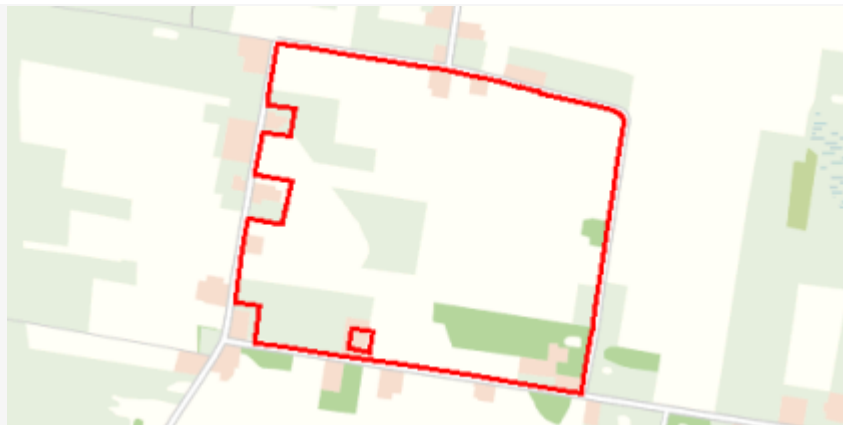
maksymalny udzial powierzchni zabudowy 40%

maksymalna wysokosc zabudowy 12.0 m

minimalny udzial powierzchni

biologicznie czynnej 30%

geometria



plan <https://www.gov.pl/zagospodarowanieprzestrzenne/app/AktPlanowaniaPrzestrzennego/PL.ZIPPZP.11953/100406-POG/1POG>

strefa planistyczna PL.ZIPPZP.11953_100406-POG_1POG-168SZ_20260303T093744

identyfier <https://www.gov.pl/zagospodarowanieprzestrzenne/app/StrefaPlanistyczna/PL.ZIPPZP.11953/100406-POG/1POG-168SZ/20260303T093744>

przestrzen nazw PL.ZIPPZP.11953/100406-POG

lokalny id 1POG-168SZ

wersja id 20260303T093744

początek wersji obiektu 2026-03-03T09:37:44

nazwa strefa wielofunkcyjna z zabudową zagrodową

oznaczenie 168SZ

symbol SZ

obowiązuje od 2026-02-25

obowiązuje do obecnie

status w opracowaniu
<https://inspire.ec.europa.eu/codelist/ProcessStepGeneralValue/elaboration>

charakter ustalenia ogólnie wiążące
<https://inspire.ec.europa.eu/codelist/RegulationNatureValue/generallyBinding>

profil podstawowy teren zabudowy zagrodowej
teren produkcji w gospodarstwach rolnych
teren akwakultury i obsługi rybactwa
teren komunikacji
teren zieleni urządzonej
teren ogrodów działkowych
teren infrastruktury technicznej

profil dodatkowy teren wielkotowarowej produkcji rolnej
teren rolnictwa z zakazem zabudowy
teren usług
teren zieleni naturalnej
teren lasu
teren wód

maksymalna nadziemna intensywnosc zabudowy 0.6

maksymalny udział powierzchni zabudowy 40%

maksymalna wysokość zabudowy 12.0 m

minimalny udział powierzchni biologicznie czynnej 30%

geometria



plan <https://www.gov.pl/zagospodarowanieprzestrzenne/app/AktPlanowaniaPrzestrzennego/PL.ZIPPZP.11953/100406-POG/1POG>

strefa planistyczna PL.ZIPPZP.11953_100406-POG_1POG-168SJ_20260324T103018

identyfikator <https://www.gov.pl/zagospodarowanieprzestrzenne/app/StrefaPlanistyczna/PL.ZIPPZP.11953/100406-POG/1POG-168SJ/20260324T103018>

przestrzeń nazw PL.ZIPPZP.11953/100406-POG

lokalny id 1POG-168SJ

wersja id 20260324T103018

początek wersji obiektu 2026-03-24T10:30:18

nazwa strefa wielofunkcyjna z zabudową mieszkaniową jednorodzinną

oznaczenie 168SJ

symbol SJ

obowiązuje od 2026-02-25

obowiązuje do obecnie

status w opracowaniu
<https://inspire.ec.europa.eu/codelist/ProcessStepGeneralValue/elaboration>

charakter ustalenia ogólnie wiążące
<https://inspire.ec.europa.eu/codelist/RegulationNatureValue/generallyBinding>

profil podstawowy teren zabudowy mieszkaniowej jednorodzinnej
teren usług
teren komunikacji
teren zieleni urządzonej
teren ogrodów działkowych
teren infrastruktury technicznej

profil dodatkowy teren zabudowy letniskowej lub rekreacji indywidualnej
teren zieleni naturalnej
teren lasu
teren wód

maksymalna nadziemna

intensywnosc zabudowy	0.6
maksymalny udzial powierzchni zabudowy	40%
maksymalna wysokosc zabudowy	12.0 m
minimalny udzial powierzchni biologicznie czynnej	30%

geometria



plan	https://www.gov.pl/zagospodarowanieprzestrzenne/app/AktPlanowaniaPrzestrzennego/PL.ZIPPZP.11953/100406-POG/1POG
-------------	---

strefa planistyczna	PL.ZIPPZP.11953_100406-POG_1POG-169SZ_20260303T093755
----------------------------	---

identfier	https://www.gov.pl/zagospodarowanieprzestrzenne/app/StrefaPlanistyczna/PL.ZIPPZP.11953/100406-POG/1POG-169SZ/20260303T093755
------------------	---

przestrzen nazw	PL.ZIPPZP.11953/100406-POG
------------------------	----------------------------

lokalny id	1POG-169SZ
-------------------	------------

wersja id	20260303T093755
------------------	-----------------

poczatek wersji obiektu	2026-03-03T09:37:55
--------------------------------	---------------------

nazwa	strefa wielofunkcyjna z zabudową zagrodową
--------------	--

oznaczenie	169SZ
-------------------	-------

symbol	SZ
---------------	----

obowiazuje od	2026-02-25
----------------------	------------


obowiazuje do	obecnie
----------------------	---------

status	w opracowaniu https://inspire.ec.europa.eu/codelist/ProcessStepGeneralValue/elaboration
---------------	--

charakter ustalenia	ogólnie wiążące https://inspire.ec.europa.eu/codelist/RegulationNatureValue/generallyBinding
----------------------------	--

profil podstawowy	teren zabudowy zagrodowej teren produkcji w gospodarstwach rolnych teren akwakultury i obsługi rybactwa teren komunikacji teren zieleni urządzonej teren ogrodów działkowych teren infrastruktury technicznej
--------------------------	---

profil dodatkowy	teren wielkotowarowej produkcji rolnej teren rolnictwa z zakazem zabudowy teren usług
-------------------------	---

	teren zieleni naturalnej teren lasu teren wód
maksymalna nadziemna intensywnosc zabudowy	0.6
maksymalny udzial powierzchni zabudowy	40%
maksymalna wysokosc zabudowy	12.0 m
minimalny udzial powierzchni biologicznie czynnej	30%
geometria	
plan	https://www.gov.pl/zagospodarowanieprzestrzenne/app/AktPlanowaniaPrzestrzennego/PL.ZIPPZP.11953/100406-POG/1POG
strefa planistyczna	PL.ZIPPZP.11953_100406-POG_1POG-169SJ_20260310T072205
identfier	https://www.gov.pl/zagospodarowanieprzestrzenne/app/StrefaPlanistyczna/PL.ZIPPZP.11953/100406-POG/1POG-169SJ/20260310T072205
przestrzen nazw	PL.ZIPPZP.11953/100406-POG
lokalny id	1POG-169SJ
wersja id	20260310T072205
poczatek wersji obiektu	2026-03-10T07:22:05
nazwa	strefa wielofunkcyjna z zabudową mieszkaniową jednorodzinną
oznaczenie	169SJ
symbol	SJ
obowiazuje od	2026-02-25
obowiazuje do	obecnie
status	w opracowaniu https://inspire.ec.europa.eu/codelist/ProcessStepGeneralValue/elaboration
charakter ustalenia	ogólnie wiążące https://inspire.ec.europa.eu/codelist/RegulationNatureValue/generallyBinding
profil podstawowy	teren zabudowy mieszkaniowej jednorodzinnej teren usług teren komunikacji teren zieleni urządzonej teren ogrodów działkowych teren infrastruktury technicznej

profil dodatkowy	teren zabudowy letniskowej lub rekreacji indywidualnej teren zieleni naturalnej teren lasu teren wód
-------------------------	---

maksymalna nadziemna intensywnosc zabudowy	0.6
---	-----

maksymalny udzial powierzchni zabudowy	40%
---	-----

maksymalna wysokosc zabudowy	12.0 m
-------------------------------------	--------

minimalny udzial powierzchni biologicznie czynnej	30%
--	-----

geometria	
------------------	--



plan	https://www.gov.pl/zagospodarowanieprzestrzenne/app/AktPlanowaniaPrzestrzennego/PL.ZIPPZP.11953/100406-POG/1POG
-------------	---

strefa planistyczna	PL.ZIPPZP.11953_100406-POG_1POG-170SJ_20260304T074017
----------------------------	---

identfier	https://www.gov.pl/zagospodarowanieprzestrzenne/app/StrefaPlanistyczna/PL.ZIPPZP.11953/100406-POG/1POG-170SJ/20260304T074017
------------------	---

przestrzen nazw	PL.ZIPPZP.11953/100406-POG
------------------------	----------------------------

lokalny id	1POG-170SJ
-------------------	------------

wersja id	20260304T074017
------------------	-----------------

poczatek wersji obiektu	2026-03-04T07:40:17
--------------------------------	---------------------

nazwa	strefa wielofunkcyjna z zabudową mieszkaniową jednorodzinną
--------------	---

oznaczenie	170SJ
-------------------	-------

symbol	SJ
---------------	----


obowiazuje od	2026-02-25
----------------------	------------


obowiazuje do	obecnie
----------------------	---------

status	w opracowaniu https://inspire.ec.europa.eu/codelist/ProcessStepGeneralValue/elaboration
---------------	--

charakter ustalenia	ogólnie wiążące https://inspire.ec.europa.eu/codelist/RegulationNatureValue/generallyBinding
----------------------------	--

profil podstawowy	teren zabudowy mieszkaniowej jednorodzinnej teren usług teren komunikacji teren zieleni urządzonej
--------------------------	---

	teren ogrodów działkowych teren infrastruktury technicznej
profil dodatkowy	teren zabudowy letniskowej lub rekreacji indywidualnej teren zieleni naturalnej teren lasu teren wód
maksymalna nadziemna intensywnosc zabudowy	0.6
maksymalny udzial powierzchni zabudowy	40%
maksymalna wysokosc zabudowy	12.0 m
minimalny udzial powierzchni biologicznie czynnej	30%
geometria	
plan	https://www.gov.pl/zagospodarowanieprzestrzenne/app/AktPlanowaniaPrzestrzennego/PL.ZIPPZP.11953/100406-POG/1POG
strefa planistyczna	PL.ZIPPZP.11953_100406-POG_1POG-170SZ_20260303T093805
identfier	https://www.gov.pl/zagospodarowanieprzestrzenne/app/StrefaPlanistyczna/PL.ZIPPZP.11953/100406-POG/1POG-170SZ/20260303T093805
przestrzen nazw	PL.ZIPPZP.11953/100406-POG
lokalny id	1POG-170SZ
wersja id	20260303T093805
poczatek wersji obiektu	2026-03-03T09:38:05
nazwa	strefa wielofunkcyjna z zabudową zagrodową
oznaczenie	170SZ
symbol	SZ
obowiazuje od	2026-02-25
obowiazuje do	obecnie
status	w opracowaniu https://inspire.ec.europa.eu/codelist/ProcessStepGeneralValue/elaboration
charakter ustalenia	ogólnie wiążące https://inspire.ec.europa.eu/codelist/RegulationNatureValue/generallyBinding
profil podstawowy	teren zabudowy zagrodowej teren produkcji w gospodarstwach rolnych

	<p>teren akwakultury i obsługi rybactwa</p> <p>teren komunikacji</p> <p>teren zieleni urządzonej</p> <p>teren ogrodów działkowych</p> <p>teren infrastruktury technicznej</p>
profil dodatkowy	<p>teren wielkotowarowej produkcji rolnej</p> <p>teren rolnictwa z zakazem zabudowy</p> <p>teren usług</p> <p>teren zieleni naturalnej</p> <p>teren lasu</p> <p>teren wód</p>
maksymalna nadziemna intensywnosc zabudowy	0.6
maksymalny udzial powierzchni zabudowy	40%
maksymalna wysokosc zabudowy	12.0 m
minimalny udzial powierzchni biologicznie czynnej	30%
geometria	
plan	https://www.gov.pl/zagospodarowanieprzestrzenne/app/AktPlanowaniaPrzestrzennego/PL.ZIPPZP.11953/100406-POG/1POG
strefa planistyczna	PL.ZIPPZP.11953_100406-POG_1POG-171SZ_20260403T121507
identyfier	https://www.gov.pl/zagospodarowanieprzestrzenne/app/StrefaPlanistyczna/PL.ZIPPZP.11953/100406-POG/1POG-171SZ/20260403T121507
przestrzen nazw	PL.ZIPPZP.11953/100406-POG
lokalny id	1POG-171SZ
wersja id	20260403T121507
poczatek wersji obiektu	2026-04-03T12:15:07
nazwa	strefa wielofunkcyjna z zabudową zagrodową
oznaczenie	171SZ
symbol	SZ
obowiazuje od	2026-02-25
obowiazuje do	obecnie
status	<p>w opracowaniu</p> <p>https://inspire.ec.europa.eu/codelist/ProcessStepGeneralValue/elaboration</p>
charakter ustalenia	ogólnie wiążące

<https://inspire.ec.europa.eu/codelist/RegulationNatureValue/generallyBinding>

profil podstawowy

- teren zabudowy zagrodowej
- teren produkcji w gospodarstwach rolnych
- teren akwakultury i obsługi rybactwa
- teren komunikacji
- teren zieleni urządzonej
- teren ogrodów działkowych
- teren infrastruktury technicznej

profil dodatkowy

- teren wielkotowarowej produkcji rolnej
- teren rolnictwa z zakazem zabudowy
- teren usług
- teren zieleni naturalnej
- teren lasu
- teren wód

maksymalna nadziemna intensywnosc zabudowy 0.6

maksymalny udzial powierzchni zabudowy 40%

maksymalna wysokosc zabudowy 12.0 m

minimalny udzial powierzchni biologicznie czynnej 30%

geometria



plan <https://www.gov.pl/zagospodarowanieprzestrzenne/app/AktPlanowaniaPrzestrzennego/PL.ZIPPZP.11953/100406-POG/1POG>

strefa planistyczna PL.ZIPPZP.11953_100406-POG_1POG-171SJ_20260304T074028

identfier <https://www.gov.pl/zagospodarowanieprzestrzenne/app/StrefaPlanistyczna/PL.ZIPPZP.11953/100406-POG/1POG-171SJ/20260304T074028>

przestrzen nazw PL.ZIPPZP.11953/100406-POG

lokalny id 1POG-171SJ

wersja id 20260304T074028

poczatek wersji obiektu 2026-03-04T07:40:28


nazwa strefa wielofunkcyjna z zabudową mieszkaniową jednorodzinną


oznaczenie 171SJ

symbol SJ

obowiazuje od 2026-02-25

obowiazuje do obecnie


status	w opracowaniu https://inspire.ec.europa.eu/codelist/ProcessStepGeneralValue/elaboration
charakter ustalenia	ogólnie wiążące https://inspire.ec.europa.eu/codelist/RegulationNatureValue/generallyBinding
profil podstawowy	teren zabudowy mieszkaniowej jednorodzinnej teren usług teren komunikacji teren zieleni urządzonej teren ogrodów działkowych teren infrastruktury technicznej
profil dodatkowy	teren zabudowy letniskowej lub rekreacji indywidualnej teren zieleni naturalnej teren lasu teren wód
maksymalna nadziemna intensywnosc zabudowy	0.6
maksymalny udzial powierzchni zabudowy	40%
maksymalna wysokosc zabudowy	12.0 m
minimalny udzial powierzchni biologicznie czynnej	30%
geometria	
plan	https://www.gov.pl/zagospodarowanieprzestrzenne/app/AktPlanowaniaPrzestrzennego/PL.ZIPPZP.11953/100406-POG/1POG
strefa planistyczna	PL.ZIPPZP.11953_100406-POG_1POG-172SZ_20260303T093841
identfier	https://www.gov.pl/zagospodarowanieprzestrzenne/app/StrefaPlanistyczna/PL.ZIPPZP.11953/100406-POG/1POG-172SZ/20260303T093841
przestrzen nazw	PL.ZIPPZP.11953/100406-POG
lokalny id	1POG-172SZ
wersja id	20260303T093841
początek wersji obiektu	2026-03-03T09:38:41
nazwa	strefa wielofunkcyjna z zabudową zagrodową
oznaczenie	172SZ
symbol	SZ
obowiązuje od	2026-02-25

obowiązuje do	obecnie
status	w opracowaniu https://inspire.ec.europa.eu/codelist/ProcessStepGeneralValue/elaboration
charakter ustalenia	ogólnie wiążące https://inspire.ec.europa.eu/codelist/RegulationNatureValue/generallyBinding
profil podstawowy	teren zabudowy zagrodowej teren produkcji w gospodarstwach rolnych teren akwakultury i obsługi rybactwa teren komunikacji teren zieleni urządzonej teren ogrodów działkowych teren infrastruktury technicznej
profil dodatkowy	teren wielkotowarowej produkcji rolnej teren rolnictwa z zakazem zabudowy teren usług teren zieleni naturalnej teren lasu teren wód
maksymalna nadziemna intensywnosc zabudowy	0.6
maksymalny udzial powierzchni zabudowy	40%
maksymalna wysokosc zabudowy	12.0 m
minimalny udzial powierzchni biologicznie czynnej	30%
geometria	
plan	https://www.gov.pl/zagospodarowanieprzestrzenne/app/AktPlanowaniaPrzestrzennego/PL.ZIPPZP.11953/100406-POG/1POG
strefa planistyczna	PL.ZIPPZP.11953_100406-POG_1POG-172SJ_20260304T074100
identyfier	https://www.gov.pl/zagospodarowanieprzestrzenne/app/StrefaPlanistyczna/PL.ZIPPZP.11953/100406-POG/1POG-172SJ/20260304T074100
przestrzen nazw	PL.ZIPPZP.11953/100406-POG
lokalny id	1POG-172SJ
wersja id	20260304T074100
poczatek wersji obiektu	2026-03-04T07:41
nazwa	strefa wielofunkcyjna z zabudową mieszkaniową jednorodzinną

oznaczenie	172SJ
symbol	SJ
obowiązuje od	2026-02-25
obowiązuje do	obecnie
status	w opracowaniu https://inspire.ec.europa.eu/codelist/ProcessStepGeneralValue/elaboration
charakter ustalenia	ogólnie wiążące https://inspire.ec.europa.eu/codelist/RegulationNatureValue/generallyBinding
profil podstawowy	teren zabudowy mieszkaniowej jednorodzinnej teren usług teren komunikacji teren zieleni urządzonej teren ogrodów działkowych teren infrastruktury technicznej
profil dodatkowy	teren zabudowy letniskowej lub rekreacji indywidualnej teren zieleni naturalnej teren lasu teren wód
maksymalna nadziemna intensywność zabudowy	0.6
maksymalny udział powierzchni zabudowy	40%
maksymalna wysokość zabudowy	12.0 m
minimalny udział powierzchni biologicznie czynnej	30%
geometria	
plan	https://www.gov.pl/zagospodarowanieprzestrzenne/app/AktPlanowaniaPrzestrzennego/PL.ZIPPZP.11953/100406-POG/1POG
strefa planistyczna	PL.ZIPPZP.11953_100406-POG_1POG-173SZ_20260303T093925
identyfikator	https://www.gov.pl/zagospodarowanieprzestrzenne/app/StrefaPlanistyczna/PL.ZIPPZP.11953/100406-POG/1POG-173SZ/20260303T093925
przestrzeń nazw	PL.ZIPPZP.11953/100406-POG
lokalny id	1POG-173SZ
wersja id	20260303T093925
początek wersji obiektu	2026-03-03T09:39:25

nazwa	strefa wielofunkcyjna z zabudową zagrodową
oznaczenie	173SZ
symbol	SZ
obowiązuje od	2026-02-25
obowiązuje do	obecnie
status	w opracowaniu https://inspire.ec.europa.eu/codelist/ProcessStepGeneralValue/elaboration
charakter ustalenia	ogólnie wiążące https://inspire.ec.europa.eu/codelist/RegulationNatureValue/generallyBinding
profil podstawowy	teren zabudowy zagrodowej teren produkcji w gospodarstwach rolnych teren akwakultury i obsługi rybactwa teren komunikacji teren zieleni urządzonej teren ogrodów działkowych teren infrastruktury technicznej
profil dodatkowy	teren wielkotowarowej produkcji rolnej teren rolnictwa z zakazem zabudowy teren usług teren zieleni naturalnej teren lasu teren wód
maksymalna nadziemna intensywność zabudowy	0.6
maksymalny udział powierzchni zabudowy	40%
maksymalna wysokość zabudowy	12.0 m
minimalny udział powierzchni biologicznie czynnej	30%
geometria	
plan	https://www.gov.pl/zagospodarowanieprzestrzenne/app/AktPlanowaniaPrzestrzennego/PL.ZIPPZP.11953/100406-POG/1POG
strefa planistyczna	PL.ZIPPZP.11953_100406-POG_1POG-173SJ_20260304T074108
identyfikator	https://www.gov.pl/zagospodarowanieprzestrzenne/app/StrefaPlanistyczna/PL.ZIPPZP.11953/100406-POG/1POG-173SJ/20260304T074108
przebieg nazw	PL.ZIPPZP.11953/100406-POG

lokalny id	1POG-173SJ
wersja id	20260304T074108
poczatek wersji obiektu	2026-03-04T07:41:08
nazwa	strefa wielofunkcyjna z zabudową mieszkaniową jednorodzinną
oznaczenie	173SJ
symbol	SJ
obowiązuje od	2026-02-25
obowiązuje do	obecnie
status	w opracowaniu https://inspire.ec.europa.eu/codelist/ProcessStepGeneralValue/elaboration
charakter ustalenia	ogólnie wiążące https://inspire.ec.europa.eu/codelist/RegulationNatureValue/generallyBinding
profil podstawowy	teren zabudowy mieszkaniowej jednorodzinnej teren usług teren komunikacji teren zieleni urządzonej teren ogrodów działkowych teren infrastruktury technicznej
profil dodatkowy	teren zabudowy letniskowej lub rekreacji indywidualnej teren zieleni naturalnej teren lasu teren wód
maksymalna nadziemna intensywnosc zabudowy	0.6
maksymalny udzial powierzchni zabudowy	40%
maksymalna wysokosc zabudowy	12.0 m
minimalny udzial powierzchni biologicznie czynnej	30%
geometria	
plan	https://www.gov.pl/zagospodarowanieprzestrzenne/app/AktPlanowaniaPrzestrzennego/PL.ZIPPZP.11953/100406-POG/1POG
strefa planistyczna	PL.ZIPPZP.11953_100406-POG_1POG-174SZ_20260303T093937
identyfier	https://www.gov.pl/zagospodarowanieprzestrzenne/app/StrefaPlanistyczna/PL.ZIPPZP.11953/100406-POG/1POG-174SZ/20260303T093937

przestrzen nazw	PL.ZIPPZP.11953/100406-POG
lokalny id	1POG-174SZ
wersja id	20260303T093937
początek wersji obiektu	2026-03-03T09:39:37
nazwa	strefa wielofunkcyjna z zabudową zagrodową
oznaczenie	174SZ
symbol	SZ
obowiązuje od	2026-02-25
obowiązuje do	obecnie
status	w opracowaniu https://inspire.ec.europa.eu/codelist/ProcessStepGeneralValue/elaboration
charakter ustalenia	ogólnie wiążące https://inspire.ec.europa.eu/codelist/RegulationNatureValue/generallyBinding
profil podstawowy	teren zabudowy zagrodowej teren produkcji w gospodarstwach rolnych teren akwakultury i obsługi rybactwa teren komunikacji teren zieleni urządzonej teren ogrodów działkowych teren infrastruktury technicznej
profil dodatkowy	teren wielkotowarowej produkcji rolnej teren rolnictwa z zakazem zabudowy teren usług teren zieleni naturalnej teren lasu teren wód
maksymalna nadziemna intensywność zabudowy	0.6
maksymalny udział powierzchni zabudowy	40%
maksymalna wysokość zabudowy	12.0 m
minimalny udział powierzchni biologicznie czynnej	30%
geometria	
plan	https://www.gov.pl/zagospodarowanieprzestrzenne/app/AktPlanowaniaPrzestrzennego/PL.ZIPPZP.11953/100406-POG/1POG

strefa planistyczna	PL.ZIPPZP.11953_100406-POG_1POG-174SJ_20260304T074121
identyfier	https://www.gov.pl/zagospodarowanieprzestrzenne/app/StrefaPlanistyczna/PL.ZIPPZP.11953/100406-POG/1POG-174SJ/20260304T074121
przestrzen nazw	PL.ZIPPZP.11953/100406-POG
lokalny id	1POG-174SJ
wersja id	20260304T074121
początek wersji obiektu	2026-03-04T07:41:21
nazwa	strefa wielofunkcyjna z zabudową mieszkaniową jednorodzinną
oznaczenie	174SJ
symbol	SJ
obowiązuje od	2026-02-25
obowiązuje do	obecnie
status	w opracowaniu https://inspire.ec.europa.eu/codelist/ProcessStepGeneralValue/elaboration
charakter ustalenia	ogólnie wiążące https://inspire.ec.europa.eu/codelist/RegulationNatureValue/generallyBinding
profil podstawowy	teren zabudowy mieszkaniowej jednorodzinnej teren usług teren komunikacji teren zieleni urządzonej teren ogrodów działkowych teren infrastruktury technicznej
profil dodatkowy	teren zabudowy letniskowej lub rekreacji indywidualnej teren zieleni naturalnej teren lasu teren wód
maksymalna nadziemna intensywność zabudowy	0.6
maksymalny udział powierzchni zabudowy	40%
maksymalna wysokość zabudowy	12.0 m
minimalny udział powierzchni biologicznie czynnej	30%

geometria



plan

<https://www.gov.pl/zagospodarowanieprzestrzenne/app>

strefa planistyczna	PL.ZIPPZP.11953_100406-POG_1POG-175SZ_20260303T093947
identyfier	https://www.gov.pl/zagospodarowanieprzestrzenne/app/StrefaPlanistyczna/PL.ZIPPZP.11953/100406-POG/1POG-175SZ/20260303T093947
przestrzen nazw	PL.ZIPPZP.11953/100406-POG
lokalny id	1POG-175SZ
wersja id	20260303T093947
poczatek wersji obiektu	2026-03-03T09:39:47
nazwa	strefa wielofunkcyjna z zabudową zagrodową
oznaczenie	175SZ
symbol	SZ
obowiazuje od	2026-02-25
obowiazuje do	obecnie
status	w opracowaniu https://inspire.ec.europa.eu/codelist/ProcessStepGeneralValue/elaboration
charakter ustalenia	ogólnie wiążące https://inspire.ec.europa.eu/codelist/RegulationNatureValue/generallyBinding
profil podstawowy	teren zabudowy zagrodowej teren produkcji w gospodarstwach rolnych teren akwakultury i obsługi rybactwa teren komunikacji teren zieleni urządzonej teren ogrodów działkowych teren infrastruktury technicznej
profil dodatkowy	teren wielkotowarowej produkcji rolnej teren rolnictwa z zakazem zabudowy teren usług teren zieleni naturalnej teren lasu teren wód
maksymalna nadziemna intensywnosc zabudowy	0.6
maksymalny udzial powierzchni zabudowy	40%
maksymalna wysokosc zabudowy	12.0 m
minimalny udzial powierzchni biologicznie czynnej	30%
geometria	



plan <https://www.gov.pl/zagospodarowanieprzestrzenne/app/AktPlanowaniaPrzestrzennego/PL.ZIPPZP.11953/100406-POG/1POG>

strefa planistyczna PL.ZIPPZP.11953_100406-POG_1POG-175SJ_20260304T074130

identyfier <https://www.gov.pl/zagospodarowanieprzestrzenne/app/StrefaPlanistyczna/PL.ZIPPZP.11953/100406-POG/1POG-175SJ/20260304T074130>

przestrzen nazw PL.ZIPPZP.11953/100406-POG

lokalny id 1POG-175SJ

wersja id 20260304T074130

początek wersji obiektu 2026-03-04T07:41:30

nazwa strefa wielofunkcyjna z zabudową mieszkaniową jednorodzinną

oznaczenie 175SJ

symbol SJ

obowiązuje od 2026-02-25

obowiązuje do obecnie

status w opracowaniu
<https://inspire.ec.europa.eu/codelist/ProcessStepGeneralValue/elaboration>

charakter ustalenia ogólnie wiążące
<https://inspire.ec.europa.eu/codelist/RegulationNatureValue/generallyBinding>

profil podstawowy teren zabudowy mieszkaniowej jednorodzinnej
teren usług
teren komunikacji
teren zieleni urządzonej
teren ogrodów działkowych
teren infrastruktury technicznej

profil dodatkowy teren zabudowy letniskowej lub rekreacji indywidualnej
teren zieleni naturalnej
teren lasu
teren wód

maksymalna nadziemna intensywność zabudowy 0.6

maksymalny udział powierzchni zabudowy 40%

maksymalna wysokość zabudowy 12.0 m

minimalny udział powierzchni

biologicznie czynnej	30%
geometria	
plan	https://www.gov.pl/zagospodarowanieprzestrzenne/app/AktPlanowaniaPrzestrzennego/PL.ZIPPZP.11953/100406-POG/1POG
strefa planistyczna	PL.ZIPPZP.11953_100406-POG_1POG-176SZ_20260303T093957
identfier	https://www.gov.pl/zagospodarowanieprzestrzenne/app/StrefaPlanistyczna/PL.ZIPPZP.11953/100406-POG/1POG-176SZ/20260303T093957
przestrzen nazw	PL.ZIPPZP.11953/100406-POG
lokalny id	1POG-176SZ
wersja id	20260303T093957
początek wersji obiektu	2026-03-03T09:39:57
nazwa	strefa wielofunkcyjna z zabudową zagrodową
oznaczenie	176SZ
symbol	SZ
obowiązuje od	2026-02-25
obowiązuje do	obecnie
status	w opracowaniu https://inspire.ec.europa.eu/codelist/ProcessStepGeneralValue/elaboration
charakter ustalenia	ogólnie wiążące https://inspire.ec.europa.eu/codelist/RegulationNatureValue/generallyBinding
profil podstawowy	teren zabudowy zagrodowej teren produkcji w gospodarstwach rolnych teren akwakultury i obsługi rybactwa teren komunikacji teren zieleni urządzonej teren ogrodów działkowych teren infrastruktury technicznej
profil dodatkowy	teren wielkotowarowej produkcji rolnej teren rolnictwa z zakazem zabudowy teren usług teren zieleni naturalnej teren lasu teren wód
maksymalna nadziemna intensywnosc zabudowy	0.6

maksymalny udział powierzchni zabudowy 40%

maksymalna wysokość zabudowy 12.0 m

minimalny udział powierzchni biologicznie czynnej 30%

geometria



plan <https://www.gov.pl/zagospodarowanieprzestrzenne/app/AktPlanowaniaPrzestrzennego/PL.ZIPPZP.11953/100406-POG/1POG>

strefa planistyczna PL.ZIPPZP.11953_100406-POG_1POG-176SJ_20260304T074139

identyfikator <https://www.gov.pl/zagospodarowanieprzestrzenne/app/StrefaPlanistyczna/PL.ZIPPZP.11953/100406-POG/1POG-176SJ/20260304T074139>

przestrzeń nazw PL.ZIPPZP.11953/100406-POG

lokalny id 1POG-176SJ

wersja id 20260304T074139

początek wersji obiektu 2026-03-04T07:41:39

nazwa strefa wielofunkcyjna z zabudową mieszkaniową jednorodzinną

oznaczenie 176SJ

symbol SJ

obowiązuje od 2026-02-25

obowiązuje do obecnie

status w opracowaniu
<https://inspire.ec.europa.eu/codelist/ProcessStepGeneralValue/elaboration>

charakter ustalenia ogólnie wiążące
<https://inspire.ec.europa.eu/codelist/RegulationNatureValue/generallyBinding>

profil podstawowy teren zabudowy mieszkaniowej jednorodzinnej
teren usług
teren komunikacji
teren zieleni urządzonej
teren ogrodów działkowych
teren infrastruktury technicznej

profil dodatkowy teren zabudowy letniskowej lub rekreacji indywidualnej
teren zieleni naturalnej
teren lasu
teren wód

maksymalna nadziemna

intensywnosc zabudowy	0.6
maksymalny udzial powierzchni zabudowy	40%
maksymalna wysokosc zabudowy	12.0 m
minimalny udzial powierzchni biologicznie czynnej	30%

geometria



plan	https://www.gov.pl/zagospodarowanieprzestrzenne/app/AktPlanowaniaPrzestrzennego/PL.ZIPPZP.11953/100406-POG/1POG
-------------	---

strefa planistyczna	PL.ZIPPZP.11953_100406-POG_1POG-177SZ_20260303T094010
----------------------------	---

identfier	https://www.gov.pl/zagospodarowanieprzestrzenne/app/StrefaPlanistyczna/PL.ZIPPZP.11953/100406-POG/1POG-177SZ/20260303T094010
------------------	---

przestrzen nazw	PL.ZIPPZP.11953/100406-POG
------------------------	----------------------------

lokalny id	1POG-177SZ
-------------------	------------

wersja id	20260303T094010
------------------	-----------------

poczatek wersji obiektu	2026-03-03T09:40:10
--------------------------------	---------------------

nazwa	strefa wielofunkcyjna z zabudową zagrodową
--------------	--

oznaczenie	177SZ
-------------------	-------

symbol	SZ
---------------	----

obowiazuje od	2026-02-25
----------------------	------------


obowiazuje do	obecnie
----------------------	---------

status	w opracowaniu https://inspire.ec.europa.eu/codelist/ProcessStepGeneralValue/elaboration
---------------	--

charakter ustalenia	ogólnie wiążące https://inspire.ec.europa.eu/codelist/RegulationNatureValue/generallyBinding
----------------------------	--

profil podstawowy	teren zabudowy zagrodowej teren produkcji w gospodarstwach rolnych teren akwakultury i obsługi rybactwa teren komunikacji teren zieleni urządzonej teren ogrodów działkowych teren infrastruktury technicznej
--------------------------	---

profil dodatkowy	teren wielkotwarowej produkcji rolnej teren rolnictwa z zakazem zabudowy teren usług
-------------------------	--

	teren zieleni naturalnej teren lasu teren wód
maksymalna nadziemna intensywnosc zabudowy	0.6
maksymalny udzial powierzchni zabudowy	40%
maksymalna wysokosc zabudowy	12.0 m
minimalny udzial powierzchni biologicznie czynnej	30%
geometria	
plan	https://www.gov.pl/zagospodarowanieprzestrzenne/app/AktPlanowaniaPrzestrzennego/PL.ZIPPZP.11953/100406-POG/1POG
strefa planistyczna	PL.ZIPPZP.11953_100406-POG_1POG-177SJ_20260304T074147
identfier	https://www.gov.pl/zagospodarowanieprzestrzenne/app/StrefaPlanistyczna/PL.ZIPPZP.11953/100406-POG/1POG-177SJ/20260304T074147
przestrzen nazw	PL.ZIPPZP.11953/100406-POG
lokalny id	1POG-177SJ
wersja id	20260304T074147
poczatek wersji obiektu	2026-03-04T07:41:47
nazwa	strefa wielofunkcyjna z zabudową mieszkaniową jednorodzinną
oznaczenie	177SJ
symbol	SJ
obowiazuje od	2026-02-25
obowiazuje do	obecnie
status	w opracowaniu https://inspire.ec.europa.eu/codelist/ProcessStepGeneralValue/elaboration
charakter ustalenia	ogólnie wiążące https://inspire.ec.europa.eu/codelist/RegulationNatureValue/generallyBinding
profil podstawowy	teren zabudowy mieszkaniowej jednorodzinnej teren usług teren komunikacji teren zieleni urządzonej teren ogrodów działkowych teren infrastruktury technicznej

profil dodatkowy	teren zabudowy letniskowej lub rekreacji indywidualnej teren zieleni naturalnej teren lasu teren wód
-------------------------	---

maksymalna nadziemna intensywnosc zabudowy	0.6
---	-----

maksymalny udzial powierzchni zabudowy	40%
---	-----

maksymalna wysokosc zabudowy	12.0 m
-------------------------------------	--------

minimalny udzial powierzchni biologicznie czynnej	30%
--	-----

geometria	
------------------	--



plan	https://www.gov.pl/zagospodarowanieprzestrzenne/app/AktPlanowaniaPrzestrzennego/PL.ZIPPZP.11953/100406-POG/1POG
-------------	---

strefa planistyczna	PL.ZIPPZP.11953_100406-POG_1POG-178SJ_20260304T074156
----------------------------	---

identfier	https://www.gov.pl/zagospodarowanieprzestrzenne/app/StrefaPlanistyczna/PL.ZIPPZP.11953/100406-POG/1POG-178SJ/20260304T074156
------------------	---

przestrzen nazw	PL.ZIPPZP.11953/100406-POG
------------------------	----------------------------

lokalny id	1POG-178SJ
-------------------	------------

wersja id	20260304T074156
------------------	-----------------

poczatek wersji obiektu	2026-03-04T07:41:56
--------------------------------	---------------------

nazwa	strefa wielofunkcyjna z zabudową mieszkaniową jednorodzinną
--------------	---

oznaczenie	178SJ
-------------------	-------

symbol	SJ
---------------	----

obowiazuje od	2026-02-25
----------------------	------------


obowiazuje do	obecnie
----------------------	---------

status	w opracowaniu https://inspire.ec.europa.eu/codelist/ProcessStepGeneralValue/elaboration
---------------	--

charakter ustalenia	ogólnie wiążące https://inspire.ec.europa.eu/codelist/RegulationNatureValue/generallyBinding
----------------------------	--

profil podstawowy	teren zabudowy mieszkaniowej jednorodzinnej teren usług teren komunikacji teren zieleni urządzonej
--------------------------	---

	teren ogrodów działkowych teren infrastruktury technicznej
profil dodatkowy	teren zabudowy letniskowej lub rekreacji indywidualnej teren zieleni naturalnej teren lasu teren wód
maksymalna nadziemna intensywnosc zabudowy	0.6
maksymalny udzial powierzchni zabudowy	40%
maksymalna wysokosc zabudowy	12.0 m
minimalny udzial powierzchni biologicznie czynnej	30%
geometria	
plan	https://www.gov.pl/zagospodarowanieprzestrzenne/app/AktPlanowaniaPrzestrzennego/PL.ZIPPZP.11953/100406-POG/1POG
strefa planistyczna	PL.ZIPPZP.11953_100406-POG_1POG-178SZ_20260303T094019
identfier	https://www.gov.pl/zagospodarowanieprzestrzenne/app/StrefaPlanistyczna/PL.ZIPPZP.11953/100406-POG/1POG-178SZ/20260303T094019
przestrzen nazw	PL.ZIPPZP.11953/100406-POG
lokalny id	1POG-178SZ
wersja id	20260303T094019
początek wersji obiektu	2026-03-03T09:40:19
nazwa	strefa wielofunkcyjna z zabudową zagrodową
oznaczenie	178SZ
symbol	SZ
obowiązuje od	2026-02-25
obowiązuje do	obecnie
status	w opracowaniu https://inspire.ec.europa.eu/codelist/ProcessStepGeneralValue/elaboration
charakter ustalenia	ogólnie wiążące https://inspire.ec.europa.eu/codelist/RegulationNatureValue/generallyBinding
profil podstawowy	teren zabudowy zagrodowej teren produkcji w gospodarstwach rolnych

	<p>teren akwakultury i obsługi rybactwa</p> <p>teren komunikacji</p> <p>teren zieleni urządzonej</p> <p>teren ogrodów działkowych</p> <p>teren infrastruktury technicznej</p>
profil dodatkowy	<p>teren wielkotowarowej produkcji rolnej</p> <p>teren rolnictwa z zakazem zabudowy</p> <p>teren usług</p> <p>teren zieleni naturalnej</p> <p>teren lasu</p> <p>teren wód</p>
maksymalna nadziemna intensywnosc zabudowy	0.6
maksymalny udzial powierzchni zabudowy	40%
maksymalna wysokosc zabudowy	12.0 m
minimalny udzial powierzchni biologicznie czynnej	30%
geometria	
plan	https://www.gov.pl/zagospodarowanieprzestrzenne/app/AktPlanowaniaPrzestrzennego/PL.ZIPPZP.11953/100406-POG/1POG
strefa planistyczna	PL.ZIPPZP.11953_100406-POG_1POG-179SJ_20260304T074209
identyfier	https://www.gov.pl/zagospodarowanieprzestrzenne/app/StrefaPlanistyczna/PL.ZIPPZP.11953/100406-POG/1POG-179SJ/20260304T074209
przestrzen nazw	PL.ZIPPZP.11953/100406-POG
lokalny id	1POG-179SJ
wersja id	20260304T074209
poczatek wersji obiektu	2026-03-04T07:42:09
nazwa	strefa wielofunkcyjna z zabudową mieszkaniową jednorodzinną
oznaczenie	179SJ
symbol	SJ
obowiazuje od	2026-02-25
obowiazuje do	obecnie
status	<p>w opracowaniu</p> <p>https://inspire.ec.europa.eu/codelist/ProcessStepGeneralValue/elaboration</p>
charakter ustalenia	ogólnie wiążące

<https://inspire.ec.europa.eu/codelist/RegulationNatureValue/generallyBinding>

profil podstawowy

teren zabudowy mieszkaniowej jednorodzinnej
teren usług
teren komunikacji
teren zieleni urządzonej
teren ogrodów działkowych
teren infrastruktury technicznej

profil dodatkowy

teren zabudowy letniskowej lub rekreacji indywidualnej
teren zieleni naturalnej
teren lasu
teren wód

maksymalna nadziemna intensywnosc zabudowy

0.6

maksymalny udzial powierzchni zabudowy

40%

maksymalna wysokosc zabudowy

12.0 m

minimalny udzial powierzchni biologicznie czynnej

30%

geometria



plan

<https://www.gov.pl/zagospodarowanieprzestrzenne/app/AktPlanowaniaPrzestrzennego/PL.ZIPPZP.11953/100406-POG/1POG>

strefa planistyczna

PL.ZIPPZP.11953_100406-POG_1POG-179SZ_20260303T094028

identfier

<https://www.gov.pl/zagospodarowanieprzestrzenne/app/StrefaPlanistyczna/PL.ZIPPZP.11953/100406-POG/1POG-179SZ/20260303T094028>

przestrzen nazw

PL.ZIPPZP.11953/100406-POG

lokalny id

1POG-179SZ

wersja id

20260303T094028

początek wersji obiektu

2026-03-03T09:40:28

nazwa

strefa wielofunkcyjna z zabudową zagrodową

oznaczenie

179SZ

symbol

SZ

obowiązuje od

2026-02-25

obowiązuje do

obecnie

status

w opracowaniu
<https://inspire.ec.europa.eu/codelist/ProcessStepGeneralValue/elaboration>

charakter ustalenia ogólnie wiążące
<https://inspire.ec.europa.eu/codelist/RegulationNatureValue/generallyBinding>

profil podstawowy teren zabudowy zagrodowej
teren produkcji w gospodarstwach rolnych
teren akwakultury i obsługi rybactwa
teren komunikacji
teren zieleni urządzonej
teren ogrodów działkowych
teren infrastruktury technicznej

profil dodatkowy teren wielkotowarowej produkcji rolnej
teren rolnictwa z zakazem zabudowy
teren usług
teren zieleni naturalnej
teren lasu
teren wód

maksymalna nadziemna intensywność zabudowy 0.6

maksymalny udział powierzchni zabudowy 40%

maksymalna wysokość zabudowy 12.0 m

minimalny udział powierzchni biologicznie czynnej 30%

geometria



plan <https://www.gov.pl/zagospodarowanieprzestrzenne/app/AktPlanowaniaPrzestrzennego/PL.ZIPPZP.11953/100406-POG/1POG>

strefa planistyczna PL.ZIPPZP.11953_100406-POG_1POG-180SZ_20260303T094040

identyfikator <https://www.gov.pl/zagospodarowanieprzestrzenne/app/StrefaPlanistyczna/PL.ZIPPZP.11953/100406-POG/1POG-180SZ/20260303T094040>

przebieg nazw PL.ZIPPZP.11953/100406-POG

lokalny id 1POG-180SZ

wersja id 20260303T094040

początek wersji obiektu 2026-03-03T09:40:40


nazwa strefa wielofunkcyjna z zabudową zagrodową


oznaczenie 180SZ


symbol SZ

obowiązuje od 2026-02-25

obowiązuje do	obecnie
status	w opracowaniu https://inspire.ec.europa.eu/codelist/ProcessStepGeneralValue/elaboration
charakter ustalenia	ogólnie wiążące https://inspire.ec.europa.eu/codelist/RegulationNatureValue/generallyBinding
profil podstawowy	teren zabudowy zagrodowej teren produkcji w gospodarstwach rolnych teren akwakultury i obsługi rybactwa teren komunikacji teren zieleni urządzonej teren ogrodów działkowych teren infrastruktury technicznej
profil dodatkowy	teren wielkotowarowej produkcji rolnej teren rolnictwa z zakazem zabudowy teren usług teren zieleni naturalnej teren lasu teren wód
maksymalna nadziemna intensywnosc zabudowy	0.6
maksymalny udzial powierzchni zabudowy	40%
maksymalna wysokosc zabudowy	12.0 m
minimalny udzial powierzchni biologicznie czynnej	30%
geometria	
plan	https://www.gov.pl/zagospodarowanieprzestrzenne/app/AktPlanowaniaPrzestrzennego/PL.ZIPPZP.11953/100406-POG/1POG
strefa planistyczna	PL.ZIPPZP.11953_100406-POG_1POG-180SJ_20260304T074219
identyfier	https://www.gov.pl/zagospodarowanieprzestrzenne/app/StrefaPlanistyczna/PL.ZIPPZP.11953/100406-POG/1POG-180SJ/20260304T074219
przestrzen nazw	PL.ZIPPZP.11953/100406-POG
lokalny id	1POG-180SJ
wersja id	20260304T074219
poczatek wersji obiektu	2026-03-04T07:42:19
nazwa	strefa wielofunkcyjna z zabudową mieszkaniową jednorodzinną

oznaczenie	180SJ
symbol	SJ
obowiązuje od	2026-02-25
obowiązuje do	obecnie
status	w opracowaniu https://inspire.ec.europa.eu/codelist/ProcessStepGeneralValue/elaboration
charakter ustalenia	ogólnie wiążące https://inspire.ec.europa.eu/codelist/RegulationNatureValue/generallyBinding
profil podstawowy	teren zabudowy mieszkaniowej jednorodzinnej teren usług teren komunikacji teren zieleni urządzonej teren ogrodów działkowych teren infrastruktury technicznej
profil dodatkowy	teren zabudowy letniskowej lub rekreacji indywidualnej teren zieleni naturalnej teren lasu teren wód
maksymalna nadziemna intensywność zabudowy	0.6
maksymalny udział powierzchni zabudowy	40%
maksymalna wysokość zabudowy	12.0 m
minimalny udział powierzchni biologicznie czynnej	30%
geometria	
plan	https://www.gov.pl/zagospodarowanieprzestrzenne/app/AktPlanowaniaPrzestrzennego/PL.ZIPPZP.11953/100406-POG/1POG
strefa planistyczna	PL.ZIPPZP.11953_100406-POG_1POG-181SJ_20260304T074228
identyfikator	https://www.gov.pl/zagospodarowanieprzestrzenne/app/StrefaPlanistyczna/PL.ZIPPZP.11953/100406-POG/1POG-181SJ/20260304T074228
przestrzeń nazw	PL.ZIPPZP.11953/100406-POG
lokalny id	1POG-181SJ
wersja id	20260304T074228
początek wersji obiektu	2026-03-04T07:42:28

nazwa	strefa wielofunkcyjna z zabudową mieszkaniową jednorodzinną
oznaczenie	181SJ
symbol	SJ
obowiązuje od	2026-02-25
obowiązuje do	obecnie
status	w opracowaniu https://inspire.ec.europa.eu/codelist/ProcessStepGeneralValue/elaboration
charakter ustalenia	ogólnie wiążące https://inspire.ec.europa.eu/codelist/RegulationNatureValue/generallyBinding
profil podstawowy	teren zabudowy mieszkaniowej jednorodzinnej teren usług teren komunikacji teren zieleni urządzonej teren ogrodów działkowych teren infrastruktury technicznej
profil dodatkowy	teren zabudowy letniskowej lub rekreacji indywidualnej teren zieleni naturalnej teren lasu teren wód
maksymalna nadziemna intensywnosc zabudowy	0.6
maksymalny udział powierzchni zabudowy	40%
maksymalna wysokosc zabudowy	12.0 m
minimalny udział powierzchni biologicznie czynnej	30%
geometria	
plan	https://www.gov.pl/zagospodarowanieprzestrzenne/app/AktPlanowaniaPrzestrzennego/PL.ZIPPZP.11953/100406-POG/1POG
strefa planistyczna	PL.ZIPPZP.11953_100406-POG_1POG-181SZ_20260303T094050
identyfier	https://www.gov.pl/zagospodarowanieprzestrzenne/app/StrefaPlanistyczna/PL.ZIPPZP.11953/100406-POG/1POG-181SZ/20260303T094050
przestrzen nazw	PL.ZIPPZP.11953/100406-POG
lokalny id	1POG-181SZ
wersja id	20260303T094050

początek wersji obiektu	2026-03-03T09:40:50
nazwa	strefa wielofunkcyjna z zabudową zagrodową
oznaczenie	181SZ
symbol	SZ
obowiązuje od	2026-02-25
obowiązuje do	obecnie
status	w opracowaniu https://inspire.ec.europa.eu/codelist/ProcessStepGeneralValue/elaboration
charakter ustalenia	ogólnie wiążące https://inspire.ec.europa.eu/codelist/RegulationNatureValue/generallyBinding
profil podstawowy	teren zabudowy zagrodowej teren produkcji w gospodarstwach rolnych teren akwakultury i obsługi rybactwa teren komunikacji teren zieleni urządzonej teren ogrodów działkowych teren infrastruktury technicznej
profil dodatkowy	teren wielkotowarowej produkcji rolnej teren rolnictwa z zakazem zabudowy teren usług teren zieleni naturalnej teren lasu teren wód
maksymalna nadziemna intensywność zabudowy	0.6
maksymalny udział powierzchni zabudowy	40%
maksymalna wysokość zabudowy	12.0 m
minimalny udział powierzchni biologicznie czynnej	30%
geometria	
plan	https://www.gov.pl/zagospodarowanieprzestrzenne/app/AktPlanowaniaPrzestrzennego/PL.ZIPPZP.11953/100406-POG/1POG
strefa planistyczna	PL.ZIPPZP.11953_100406-POG_1POG-182SZ_20260303T094059
identyfikator	https://www.gov.pl/zagospodarowanieprzestrzenne/app/StrefaPlanistyczna/PL.ZIPPZP.11953/100406-POG/1POG-182SZ/20260303T094059

przestrzen nazw	PL.ZIPPZP.11953/100406-POG
lokalny id	1POG-182SZ
wersja id	20260303T094059
początek wersji obiektu	2026-03-03T09:40:59
nazwa	strefa wielofunkcyjna z zabudową zagrodową
oznaczenie	182SZ
symbol	SZ
obowiązuje od	2026-02-25
obowiązuje do	obecnie
status	w opracowaniu https://inspire.ec.europa.eu/codelist/ProcessStepGeneralValue/elaboration
charakter ustalenia	ogólnie wiążące https://inspire.ec.europa.eu/codelist/RegulationNatureValue/generallyBinding
profil podstawowy	teren zabudowy zagrodowej teren produkcji w gospodarstwach rolnych teren akwakultury i obsługi rybactwa teren komunikacji teren zieleni urządzonej teren ogrodów działkowych teren infrastruktury technicznej
profil dodatkowy	teren wielkotowarowej produkcji rolnej teren rolnictwa z zakazem zabudowy teren usług teren zieleni naturalnej teren lasu teren wód
maksymalna nadziemna intensywność zabudowy	0.6
maksymalny udział powierzchni zabudowy	40%
maksymalna wysokość zabudowy	12.0 m
minimalny udział powierzchni biologicznie czynnej	30%

geometria



plan <https://www.gov.pl/zagospodarowanieprzestrzenne/app/AktPlanowaniaPrzestrzennego/PL.ZIPPZP.11953/100406-POG/1POG>

strefa planistyczna	PL.ZIPPZP.11953_100406-POG_1POG-182SJ_20260304T074241
identyfier	https://www.gov.pl/zagospodarowanieprzestrzenne/app/StrefaPlanistyczna/PL.ZIPPZP.11953/100406-POG/1POG-182SJ/20260304T074241
przestrzen nazw	PL.ZIPPZP.11953/100406-POG
lokalny id	1POG-182SJ
wersja id	20260304T074241
początek wersji obiektu	2026-03-04T07:42:41
nazwa	strefa wielofunkcyjna z zabudową mieszkaniową jednorodzinną
oznaczenie	182SJ
symbol	SJ
obowiązuje od	2026-02-25
obowiązuje do	obecnie
status	w opracowaniu https://inspire.ec.europa.eu/codelist/ProcessStepGeneralValue/elaboration
charakter ustalenia	ogólnie wiążące https://inspire.ec.europa.eu/codelist/RegulationNatureValue/generallyBinding
profil podstawowy	teren zabudowy mieszkaniowej jednorodzinnej teren usług teren komunikacji teren zieleni urządzonej teren ogrodów działkowych teren infrastruktury technicznej
profil dodatkowy	teren zabudowy letniskowej lub rekreacji indywidualnej teren zieleni naturalnej teren lasu teren wód
maksymalna nadziemna intensywność zabudowy	0.6
maksymalny udział powierzchni zabudowy	40%
maksymalna wysokość zabudowy	12.0 m
minimalny udział powierzchni biologicznie czynnej	30%
geometria	
plan	https://www.gov.pl/zagospodarowanieprzestrzenne/app

strefa planistyczna	PL.ZIPPZP.11953_100406-POG_1POG-183SZ_20260303T094109
identyfier	https://www.gov.pl/zagospodarowanieprzestrzenne/app/StrefaPlanistyczna/PL.ZIPPZP.11953/100406-POG/1POG-183SZ/20260303T094109
przestrzen nazw	PL.ZIPPZP.11953/100406-POG
lokalny id	1POG-183SZ
wersja id	20260303T094109
poczatek wersji obiektu	2026-03-03T09:41:09
nazwa	strefa wielofunkcyjna z zabudową zagrodową
oznaczenie	183SZ
symbol	SZ
obowiazuje od	2026-02-25
obowiazuje do	obecnie
status	w opracowaniu https://inspire.ec.europa.eu/codelist/ProcessStepGeneralValue/elaboration
charakter ustalenia	ogólnie wiążące https://inspire.ec.europa.eu/codelist/RegulationNatureValue/generallyBinding
profil podstawowy	teren zabudowy zagrodowej teren produkcji w gospodarstwach rolnych teren akwakultury i obsługi rybactwa teren komunikacji teren zieleni urządzonej teren ogrodów działkowych teren infrastruktury technicznej
profil dodatkowy	teren wielkotowarowej produkcji rolnej teren rolnictwa z zakazem zabudowy teren usług teren zieleni naturalnej teren lasu teren wód
maksymalna nadziemna intensywnosc zabudowy	0.6
maksymalny udzial powierzchni zabudowy	40%
maksymalna wysokosc zabudowy	12.0 m
minimalny udzial powierzchni biologicznie czynnej	30%
geometria	



plan <https://www.gov.pl/zagospodarowanieprzestrzenne/app/AktPlanowaniaPrzestrzennego/PL.ZIPPZP.11953/100406-POG/1POG>

strefa planistyczna PL.ZIPPZP.11953_100406-POG_1POG-183SJ_20260304T074250

identyfier <https://www.gov.pl/zagospodarowanieprzestrzenne/app/StrefaPlanistyczna/PL.ZIPPZP.11953/100406-POG/1POG-183SJ/20260304T074250>

przestrzen nazw PL.ZIPPZP.11953/100406-POG

lokalny id 1POG-183SJ

wersja id 20260304T074250

początek wersji obiektu 2026-03-04T07:42:50

nazwa strefa wielofunkcyjna z zabudową mieszkaniową jednorodzinną

oznaczenie 183SJ

symbol SJ

obowiązuje od 2026-02-25

obowiązuje do obecnie

status w opracowaniu
<https://inspire.ec.europa.eu/codelist/ProcessStepGeneralValue/elaboration>

charakter ustalenia ogólnie wiążące
<https://inspire.ec.europa.eu/codelist/RegulationNatureValue/generallyBinding>

profil podstawowy teren zabudowy mieszkaniowej jednorodzinnej
teren usług
teren komunikacji
teren zieleni urządzonej
teren ogrodów działkowych
teren infrastruktury technicznej

profil dodatkowy teren zabudowy letniskowej lub rekreacji indywidualnej
teren zieleni naturalnej
teren lasu
teren wód

maksymalna nadziemna intensywność zabudowy 0.6

maksymalny udział powierzchni zabudowy 40%

maksymalna wysokość zabudowy 12.0 m

minimalny udział powierzchni

biologicznie czynnej	30%
geometria	
plan	https://www.gov.pl/zagospodarowanieprzestrzenne/app/AktPlanowaniaPrzestrzennego/PL.ZIPPZP.11953/100406-POG/1POG
strefa planistyczna	PL.ZIPPZP.11953_100406-POG_1POG-184SJ_20260304T074300
identfier	https://www.gov.pl/zagospodarowanieprzestrzenne/app/StrefaPlanistyczna/PL.ZIPPZP.11953/100406-POG/1POG-184SJ/20260304T074300
przestrzen nazw	PL.ZIPPZP.11953/100406-POG
lokalny id	1POG-184SJ
wersja id	20260304T074300
początek wersji obiektu	2026-03-04T07:43
nazwa	strefa wielofunkcyjna z zabudową mieszkaniową jednorodzinną
oznaczenie	184SJ
symbol	SJ
obowiązuje od	2026-02-25
obowiązuje do	obecnie
status	w opracowaniu https://inspire.ec.europa.eu/codelist/ProcessStepGeneralValue/elaboration
charakter ustalenia	ogólnie wiążące https://inspire.ec.europa.eu/codelist/RegulationNatureValue/generallyBinding
profil podstawowy	teren zabudowy mieszkaniowej jednorodzinnej teren usług teren komunikacji teren zieleni urządzonej teren ogrodów działkowych teren infrastruktury technicznej
profil dodatkowy	teren zabudowy letniskowej lub rekreacji indywidualnej teren zieleni naturalnej teren lasu teren wód
maksymalna nadziemna intensywnosc zabudowy	0.6
maksymalny udział powierzchni zabudowy	40%
maksymalna wysokosc zabudowy	12.0 m

minimalny udział powierzchni biologicznie czynnej 30%

geometria



plan <https://www.gov.pl/zagospodarowanieprzestrzenne/app/AktPlanowaniaPrzestrzennego/PL.ZIPPZP.11953/100406-POG/1POG>

strefa planistyczna PL.ZIPPZP.11953_100406-POG_1POG-184SZ_20260303T094142

identyfier <https://www.gov.pl/zagospodarowanieprzestrzenne/app/StrefaPlanistyczna/PL.ZIPPZP.11953/100406-POG/1POG-184SZ/20260303T094142>

przestrzen nazw PL.ZIPPZP.11953/100406-POG

lokalny id 1POG-184SZ

wersja id 20260303T094142

początek wersji obiektu 2026-03-03T09:41:42

nazwa strefa wielofunkcyjna z zabudową zagrodową

oznaczenie 184SZ

symbol SZ

obowiązuje od 2026-02-25

obowiązuje do obecnie

status w opracowaniu
<https://inspire.ec.europa.eu/codelist/ProcessStepGeneralValue/elaboration>

charakter ustalenia ogólnie wiążące
<https://inspire.ec.europa.eu/codelist/RegulationNatureValue/generallyBinding>

profil podstawowy
teren zabudowy zagrodowej
teren produkcji w gospodarstwach rolnych
teren akwakultury i obsługi rybactwa
teren komunikacji
teren zieleni urządzonej
teren ogrodów działkowych
teren infrastruktury technicznej

profil dodatkowy
teren wielkotowarowej produkcji rolnej
teren rolnictwa z zakazem zabudowy
teren usług
teren zieleni naturalnej
teren lasu
teren wód

maksymalna nadziemna intensywność zabudowy 0.6

maksymalny udział powierzchni zabudowy 40%

maksymalna wysokość zabudowy 12.0 m

minimalny udział powierzchni biologicznie czynnej 30%

geometria



plan <https://www.gov.pl/zagospodarowanieprzestrzenne/app/AktPlanowaniaPrzestrzennego/PL.ZIPPZP.11953/100406-POG/1POG>

strefa planistyczna PL.ZIPPZP.11953_100406-POG_1POG-185SZ_20260303T094153

identyfikator <https://www.gov.pl/zagospodarowanieprzestrzenne/app/StrefaPlanistyczna/PL.ZIPPZP.11953/100406-POG/1POG-185SZ/20260303T094153>

przestrzeń nazw PL.ZIPPZP.11953/100406-POG

lokalny id 1POG-185SZ

wersja id 20260303T094153

początek wersji obiektu 2026-03-03T09:41:53

nazwa strefa wielofunkcyjna z zabudową zagrodową

oznaczenie 185SZ

symbol SZ

obowiązuje od 2026-02-25


obowiązuje do obecnie


status w opracowaniu
<https://inspire.ec.europa.eu/codelist/ProcessStepGeneralValue/elaboration>


charakter ustalenia ogólnie wiążące
<https://inspire.ec.europa.eu/codelist/RegulationNatureValue/generallyBinding>


profil podstawowy teren zabudowy zagrodowej
teren produkcji w gospodarstwach rolnych
teren akwakultury i obsługi rybactwa
teren komunikacji
teren zieleni urządzonej
teren ogrodów działkowych
teren infrastruktury technicznej

profil dodatkowy teren wielkotowarowej produkcji rolnej
teren rolnictwa z zakazem zabudowy
teren usług
teren zieleni naturalnej

	teren lasu teren wód
maksymalna nadziemna intensywnosc zabudowy	0.6
maksymalny udzial powierzchni zabudowy	40%
maksymalna wysokosc zabudowy	12.0 m
minimalny udzial powierzchni biologicznie czynnej	30%
geometria	
plan	https://www.gov.pl/zagospodarowanieprzestrzenne/app/AktPlanowaniaPrzestrzennego/PL.ZIPPZP.11953/100406-POG/1POG
strefa planistyczna	PL.ZIPPZP.11953_100406-POG_1POG-185SJ_20260304T074323
identfier	https://www.gov.pl/zagospodarowanieprzestrzenne/app/StrefaPlanistyczna/PL.ZIPPZP.11953/100406-POG/1POG-185SJ/20260304T074323
przestrzen nazw	PL.ZIPPZP.11953/100406-POG
lokalny id	1POG-185SJ
wersja id	20260304T074323
poczatek wersji obiektu	2026-03-04T07:43:23
nazwa	strefa wielofunkcyjna z zabudową mieszkaniową jednorodzinną
oznaczenie	185SJ
symbol	SJ
obowiazuje od	2026-02-25
obowiazuje do	obecnie
status	w opracowaniu https://inspire.ec.europa.eu/codelist/ProcessStepGeneralValue/elaboration
charakter ustalenia	ogólnie wiążące https://inspire.ec.europa.eu/codelist/RegulationNatureValue/generallyBinding
profil podstawowy	teren zabudowy mieszkaniowej jednorodzinnej teren usług teren komunikacji teren zieleni urządzonej teren ogrodów działkowych teren infrastruktury technicznej

profil dodatkowy	teren zabudowy letniskowej lub rekreacji indywidualnej teren zieleni naturalnej teren lasu teren wód
maksymalna nadziemna intensywnosc zabudowy	0.6
maksymalny udzial powierzchni zabudowy	40%
maksymalna wysokosc zabudowy	12.0 m
minimalny udzial powierzchni biologicznie czynnej	30%
geometria	
plan	https://www.gov.pl/zagospodarowanieprzestrzenne/app/AktPlanowaniaPrzestrzennego/PL.ZIPPZP.11953/100406-POG/1POG
strefa planistyczna	PL.ZIPPZP.11953_100406-POG_1POG-186SZ_20260303T094209
identfier	https://www.gov.pl/zagospodarowanieprzestrzenne/app/StrefaPlanistyczna/PL.ZIPPZP.11953/100406-POG/1POG-186SZ/20260303T094209
przestrzen nazw	PL.ZIPPZP.11953/100406-POG
lokalny id	1POG-186SZ
wersja id	20260303T094209
poczatek wersji obiektu	2026-03-03T09:42:09
nazwa	strefa wielofunkcyjna z zabudową zagrodową
oznaczenie	186SZ
symbol	SZ
obowiazuje od	2026-02-25
obowiazuje do	obecnie
status	w opracowaniu https://inspire.ec.europa.eu/codelist/ProcessStepGeneralValue/elaboration
charakter ustalenia	ogólnie wiążące https://inspire.ec.europa.eu/codelist/RegulationNatureValue/generallyBinding
profil podstawowy	teren zabudowy zagrodowej teren produkcji w gospodarstwach rolnych teren akwakultury i obsługi rybactwa teren komunikacji teren zieleni urządzonej

	teren ogrodów działkowych teren infrastruktury technicznej
profil dodatkowy	teren wielkotowarowej produkcji rolnej teren rolnictwa z zakazem zabudowy teren usług teren zieleni naturalnej teren lasu teren wód
maksymalna nadziemna intensywnosc zabudowy	0.6
maksymalny udzial powierzchni zabudowy	40%
maksymalna wysokosc zabudowy	12.0 m
minimalny udzial powierzchni biologicznie czynnej	30%
geometria	
plan	https://www.gov.pl/zagospodarowanieprzestrzenne/app/AktPlanowaniaPrzestrzennego/PL.ZIPPZP.11953/100406-POG/1POG
strefa planistyczna	PL.ZIPPZP.11953_100406-POG_1POG-186SJ_20260304T074333
identfier	https://www.gov.pl/zagospodarowanieprzestrzenne/app/StrefaPlanistyczna/PL.ZIPPZP.11953/100406-POG/1POG-186SJ/20260304T074333
przestrzen nazw	PL.ZIPPZP.11953/100406-POG
lokalny id	1POG-186SJ
wersja id	20260304T074333
poczatek wersji obiektu	2026-03-04T07:43:33
nazwa	strefa wielofunkcyjna z zabudową mieszkaniową jednorodzinną
oznaczenie	186SJ
symbol	SJ
obowiazuje od	2026-02-25
obowiazuje do	obecnie
status	w opracowaniu https://inspire.ec.europa.eu/codelist/ProcessStepGeneralValue/elaboration
charakter ustalenia	ogólnie wiążące https://inspire.ec.europa.eu/codelist/RegulationNatureValue/generallyBinding

profil podstawowy	teren zabudowy mieszkaniowej jednorodzinnej teren usług teren komunikacji teren zieleni urządzonej teren ogrodów działkowych teren infrastruktury technicznej
profil dodatkowy	teren zabudowy letniskowej lub rekreacji indywidualnej teren zieleni naturalnej teren lasu teren wód
maksymalna nadziemna intensywnosc zabudowy	0.6
maksymalny udzial powierzchni zabudowy	40%
maksymalna wysokosc zabudowy	12.0 m
minimalny udzial powierzchni biologicznie czynnej	30%
geometria	
plan	https://www.gov.pl/zagospodarowanieprzestrzenne/app/AktPlanowaniaPrzestrzennego/PL.ZIPPZP.11953/100406-POG/1POG
strefa planistyczna	PL.ZIPPZP.11953_100406-POG_1POG-187SJ_20260304T074341
identfier	https://www.gov.pl/zagospodarowanieprzestrzenne/app/StrefaPlanistyczna/PL.ZIPPZP.11953/100406-POG/1POG-187SJ/20260304T074341
przestrzen nazw	PL.ZIPPZP.11953/100406-POG
lokalny id	1POG-187SJ
wersja id	20260304T074341
poczatek wersji obiektu	2026-03-04T07:43:41
nazwa	strefa wielofunkcyjna z zabudową mieszkaniową jednorodziną
oznaczenie	187SJ
symbol	SJ
obowiazuje od	2026-02-25
obowiazuje do	obecnie
status	w opracowaniu https://inspire.ec.europa.eu/codelist/ProcessStepGeneralValue/elaboration
charakter ustalenia	ogólnie wiążące https://inspire.ec.europa.eu/codelist/RegulationNatureValue

[/generallyBinding](#)

profil podstawowy

teren zabudowy mieszkaniowej jednorodzinnej
teren usług
teren komunikacji
teren zieleni urządzonej
teren ogrodów działkowych
teren infrastruktury technicznej

profil dodatkowy

teren zabudowy letniskowej lub rekreacji indywidualnej
teren zieleni naturalnej
teren lasu
teren wód

maksymalna nadziemna intensywnosc zabudowy

0.6

maksymalny udzial powierzchni zabudowy

40%

maksymalna wysokosc zabudowy

12.0 m

minimalny udzial powierzchni biologicznie czynnej

30%

geometria



plan

<https://www.gov.pl/zagospodarowanieprzestrzenne/app/AktPlanowaniaPrzestrzennego/PL.ZIPPZP.11953/100406-POG/1POG>

strefa planistyczna

PL.ZIPPZP.11953_100406-POG_1POG-187SZ_20260303T094218

identfier

<https://www.gov.pl/zagospodarowanieprzestrzenne/app/StrefaPlanistyczna/PL.ZIPPZP.11953/100406-POG/1POG-187SZ/20260303T094218>

przestrzen nazw

PL.ZIPPZP.11953/100406-POG

lokalny id

1POG-187SZ

wersja id

20260303T094218

początek wersji obiektu

2026-03-03T09:42:18

nazwa

strefa wielofunkcyjna z zabudową zagrodową

oznaczenie

187SZ

symbol

SZ

obowiązuje od

2026-02-25

obowiązuje do


obecnie


status

w opracowaniu
<https://inspire.ec.europa.eu/codelist/ProcessStepGeneralValue/elaboration>


charakter ustalenia	ogólnie wiążące https://inspire.ec.europa.eu/codelist/RegulationNatureValue/generallyBinding
profil podstawowy	teren zabudowy zagrodowej teren produkcji w gospodarstwach rolnych teren akwakultury i obsługi rybactwa teren komunikacji teren zieleni urządzonej teren ogrodów działkowych teren infrastruktury technicznej
profil dodatkowy	teren wielkotowarowej produkcji rolnej teren rolnictwa z zakazem zabudowy teren usług teren zieleni naturalnej teren lasu teren wód
maksymalna nadziemna intensywność zabudowy	0.6
maksymalny udział powierzchni zabudowy	40%
maksymalna wysokość zabudowy	12.0 m
minimalny udział powierzchni biologicznie czynnej	30%
geometria	
plan	https://www.gov.pl/zagospodarowanieprzestrzenne/app/AktPlanowaniaPrzestrzennego/PL.ZIPPZP.11953/100406-POG/1POG
strefa planistyczna	PL.ZIPPZP.11953_100406-POG_1POG-188SZ_20260303T094225
identyfikator	https://www.gov.pl/zagospodarowanieprzestrzenne/app/StrefaPlanistyczna/PL.ZIPPZP.11953/100406-POG/1POG-188SZ/20260303T094225
przebieg nazw	PL.ZIPPZP.11953/100406-POG
lokalny id	1POG-188SZ
wersja id	20260303T094225
początek wersji obiektu	2026-03-03T09:42:25
nazwa	strefa wielofunkcyjna z zabudową zagrodową
oznaczenie	188SZ
symbol	SZ
obowiązuje od	2026-02-25


obowiązuje do	obecnie
status	w opracowaniu https://inspire.ec.europa.eu/codelist/ProcessStepGeneralValue/elaboration
charakter ustalenia	ogólnie wiążące https://inspire.ec.europa.eu/codelist/RegulationNatureValue/generallyBinding
profil podstawowy	teren zabudowy zagrodowej teren produkcji w gospodarstwach rolnych teren akwakultury i obsługi rybactwa teren komunikacji teren zieleni urządzonej teren ogrodów działkowych teren infrastruktury technicznej
profil dodatkowy	teren wielkotowarowej produkcji rolnej teren rolnictwa z zakazem zabudowy teren usług teren zieleni naturalnej teren lasu teren wód
maksymalna nadziemna intensywnosc zabudowy	0.6
maksymalny udzial powierzchni zabudowy	40%
maksymalna wysokosc zabudowy	12.0 m
minimalny udzial powierzchni biologicznie czynnej	30%
geometria	
plan	https://www.gov.pl/zagospodarowanieprzestrzenne/app/AktPlanowaniaPrzestrzennego/PL.ZIPPZP.11953/100406-POG/1POG
strefa planistyczna	PL.ZIPPZP.11953_100406-POG_1POG-188SJ_20260304T074351
identyfier	https://www.gov.pl/zagospodarowanieprzestrzenne/app/StrefaPlanistyczna/PL.ZIPPZP.11953/100406-POG/1POG-188SJ/20260304T074351
przestrzen nazw	PL.ZIPPZP.11953/100406-POG
lokalny id	1POG-188SJ
wersja id	20260304T074351
poczatek wersji obiektu	2026-03-04T07:43:51
nazwa	strefa wielofunkcyjna z zabudową mieszkaniową jednorodzinną

oznaczenie	188SJ
symbol	SJ
obowiązuje od	2026-02-25
obowiązuje do	obecnie
status	w opracowaniu https://inspire.ec.europa.eu/codelist/ProcessStepGeneralValue/elaboration
charakter ustalenia	ogólnie wiążące https://inspire.ec.europa.eu/codelist/RegulationNatureValue/generallyBinding
profil podstawowy	teren zabudowy mieszkaniowej jednorodzinnej teren usług teren komunikacji teren zieleni urządzonej teren ogrodów działkowych teren infrastruktury technicznej
profil dodatkowy	teren zabudowy letniskowej lub rekreacji indywidualnej teren zieleni naturalnej teren lasu teren wód
maksymalna nadziemna intensywność zabudowy	0.6
maksymalny udział powierzchni zabudowy	40%
maksymalna wysokość zabudowy	12.0 m
minimalny udział powierzchni biologicznie czynnej	30%
geometria	
plan	https://www.gov.pl/zagospodarowanieprzestrzenne/app/AktPlanowaniaPrzestrzennego/PL.ZIPPZP.11953/100406-POG/1POG
strefa planistyczna	PL.ZIPPZP.11953_100406-POG_1POG-189SZ_20260303T094242
identyfikator	https://www.gov.pl/zagospodarowanieprzestrzenne/app/StrefaPlanistyczna/PL.ZIPPZP.11953/100406-POG/1POG-189SZ/20260303T094242
przestrzeń nazw	PL.ZIPPZP.11953/100406-POG
lokalny id	1POG-189SZ
wersja id	20260303T094242
początek wersji obiektu	2026-03-03T09:42:42

nazwa	strefa wielofunkcyjna z zabudową zagrodową
oznaczenie	189SZ
symbol	SZ
obowiązuje od	2026-02-25
obowiązuje do	obecnie
status	w opracowaniu https://inspire.ec.europa.eu/codelist/ProcessStepGeneralValue/elaboration
charakter ustalenia	ogólnie wiążące https://inspire.ec.europa.eu/codelist/RegulationNatureValue/generallyBinding
profil podstawowy	teren zabudowy zagrodowej teren produkcji w gospodarstwach rolnych teren akwakultury i obsługi rybactwa teren komunikacji teren zieleni urządzonej teren ogrodów działkowych teren infrastruktury technicznej
profil dodatkowy	teren wielkotowarowej produkcji rolnej teren rolnictwa z zakazem zabudowy teren usług teren zieleni naturalnej teren lasu teren wód
maksymalna nadziemna intensywność zabudowy	0.6
maksymalny udział powierzchni zabudowy	40%
maksymalna wysokość zabudowy	12.0 m
minimalny udział powierzchni biologicznie czynnej	30%
geometria	
plan	https://www.gov.pl/zagospodarowanieprzestrzenne/app/AktPlanowaniaPrzestrzennego/PL.ZIPPZP.11953/100406-POG/1POG
strefa planistyczna	PL.ZIPPZP.11953_100406-POG_1POG-189SJ_20260304T074359
identyfikator	https://www.gov.pl/zagospodarowanieprzestrzenne/app/StrefaPlanistyczna/PL.ZIPPZP.11953/100406-POG/1POG-189SJ/20260304T074359
przebieg nazw	PL.ZIPPZP.11953/100406-POG

lokalny id	1POG-189SJ
wersja id	20260304T074359
początek wersji obiektu	2026-03-04T07:43:59
nazwa	strefa wielofunkcyjna z zabudową mieszkaniową jednorodzinną
oznaczenie	189SJ
symbol	SJ
obowiązuje od	2026-02-25
obowiązuje do	obecnie
status	w opracowaniu https://inspire.ec.europa.eu/codelist/ProcessStepGeneralValue/elaboration
charakter ustalenia	ogólnie wiążące https://inspire.ec.europa.eu/codelist/RegulationNatureValue/generallyBinding
profil podstawowy	teren zabudowy mieszkaniowej jednorodzinnej teren usług teren komunikacji teren zieleni urządzonej teren ogrodów działkowych teren infrastruktury technicznej
profil dodatkowy	teren zabudowy letniskowej lub rekreacji indywidualnej teren zieleni naturalnej teren lasu teren wód
maksymalna nadziemna intensywność zabudowy	0.6
maksymalny udział powierzchni zabudowy	40%
maksymalna wysokość zabudowy	12.0 m
minimalny udział powierzchni biologicznie czynnej	30%
geometria	
plan	https://www.gov.pl/zagospodarowanieprzestrzenne/app/AktPlanowaniaPrzestrzennego/PL.ZIPPZP.11953/100406-POG/1POG
strefa planistyczna	PL.ZIPPZP.11953_100406-POG_1POG-190SJ_20260304T074410
identyfikator	https://www.gov.pl/zagospodarowanieprzestrzenne/app/StrefaPlanistyczna/PL.ZIPPZP.11953/100406-POG/1POG-190SJ/20260304T074410

przestrzen nazw	PL.ZIPPZP.11953/100406-POG
lokalny id	1POG-190SJ
wersja id	20260304T074410
początek wersji obiektu	2026-03-04T07:44:10
nazwa	strefa wielofunkcyjna z zabudową mieszkaniową jednorodzinną
oznaczenie	190SJ
symbol	SJ
obowiązuje od	2026-02-25
obowiązuje do	obecnie
status	w opracowaniu https://inspire.ec.europa.eu/codelist/ProcessStepGeneralValue/elaboration
charakter ustalenia	ogólnie wiążące https://inspire.ec.europa.eu/codelist/RegulationNatureValue/generallyBinding
profil podstawowy	teren zabudowy mieszkaniowej jednorodzinnej teren usług teren komunikacji teren zieleni urządzonej teren ogrodów działkowych teren infrastruktury technicznej
profil dodatkowy	teren zabudowy letniskowej lub rekreacji indywidualnej teren zieleni naturalnej teren lasu teren wód
maksymalna nadziemna intensywność zabudowy	0.6
maksymalny udział powierzchni zabudowy	40%
maksymalna wysokość zabudowy	12.0 m
minimalny udział powierzchni biologicznie czynnej	30%
geometria	
plan	https://www.gov.pl/zagospodarowanieprzestrzenne/app/AktPlanowaniaPrzestrzennego/PL.ZIPPZP.11953/100406-POG/1POG
strefa planistyczna	PL.ZIPPZP.11953_100406-POG_1POG-190SZ_20260303T094252
identyfikator	https://www.gov.pl/zagospodarowanieprzestrzenne/app/StrefaPlanistyczna/PL.ZIPPZP.11953/100406-POG/1POG-190SZ

	/20260303T094252
przestrzen nazw	PL.ZIPPZP.11953/100406-POG
lokalny id	1POG-190SZ
wersja id	20260303T094252
początek wersji obiektu	2026-03-03T09:42:52
nazwa	strefa wielofunkcyjna z zabudową zagrodową
oznaczenie	190SZ
symbol	SZ
obowiązuje od	2026-02-25
obowiązuje do	obecnie
status	w opracowaniu https://inspire.ec.europa.eu/codelist/ProcessStepGeneralValue/elaboration
charakter ustalenia	ogólnie wiążące https://inspire.ec.europa.eu/codelist/RegulationNatureValue/generallyBinding
profil podstawowy	teren zabudowy zagrodowej teren produkcji w gospodarstwach rolnych teren akwakultury i obsługi rybactwa teren komunikacji teren zieleni urządzonej teren ogrodów działkowych teren infrastruktury technicznej
profil dodatkowy	teren wielkotowarowej produkcji rolnej teren rolnictwa z zakazem zabudowy teren usług teren zieleni naturalnej teren lasu teren wód
maksymalna nadziemna intensywność zabudowy	0.6
maksymalny udział powierzchni zabudowy	40%
maksymalna wysokość zabudowy	12.0 m
minimalny udział powierzchni biologicznie czynnej	30%
geometria	
plan	https://www.gov.pl/zagospodarowanieprzestrzenne/app/AktPlanowaniaPrzestrzennego/PL.ZIPPZP.11953/100406-POG/1POG

strefa planistyczna	PL.ZIPPZP.11953_100406-POG_1POG-191SJ_20260304T074420
identyfier	https://www.gov.pl/zagospodarowanieprzestrzenne/app/StrefaPlanistyczna/PL.ZIPPZP.11953/100406-POG/1POG-191SJ/20260304T074420
przestrzen nazw	PL.ZIPPZP.11953/100406-POG
lokalny id	1POG-191SJ
wersja id	20260304T074420
poczatek wersji obiektu	2026-03-04T07:44:20
nazwa	strefa wielofunkcyjna z zabudową mieszkaniową jednorodzinną
oznaczenie	191SJ
symbol	SJ
obowiazuje od	2026-02-25
obowiazuje do	obecnie
status	w opracowaniu https://inspire.ec.europa.eu/codelist/ProcessStepGeneralValue/elaboration
charakter ustalenia	ogólnie wiążące https://inspire.ec.europa.eu/codelist/RegulationNatureValue/generallyBinding
profil podstawowy	teren zabudowy mieszkaniowej jednorodzinnej teren usług teren komunikacji teren zieleni urządzonej teren ogrodów działkowych teren infrastruktury technicznej
profil dodatkowy	teren zabudowy letniskowej lub rekreacji indywidualnej teren zieleni naturalnej teren lasu teren wód
maksymalna nadziemna intensywnosc zabudowy	0.6
maksymalny udzial powierzchni zabudowy	40%
maksymalna wysokosc zabudowy	12.0 m
minimalny udzial powierzchni biologicznie czynnej	30%

geometria



plan	https://www.gov.pl/zagospodarowanieprzestrzenne/app/AktPlanowaniaPrzestrzennego/PL.ZIPPZP.11953/100406-POG/1POG
strefa planistyczna	PL.ZIPPZP.11953_100406-POG_1POG-191SZ_20260303T094302
identyfier	https://www.gov.pl/zagospodarowanieprzestrzenne/app/StrefaPlanistyczna/PL.ZIPPZP.11953/100406-POG/1POG-191SZ/20260303T094302
przestrzen nazw	PL.ZIPPZP.11953/100406-POG
lokalny id	1POG-191SZ
wersja id	20260303T094302
początek wersji obiektu	2026-03-03T09:43:02
nazwa	strefa wielofunkcyjna z zabudową zagrodową
oznaczenie	191SZ
symbol	SZ
obowiązuje od	2026-02-25
obowiązuje do	obecnie
status	w opracowaniu https://inspire.ec.europa.eu/codelist/ProcessStepGeneralValue/elaboration
charakter ustalenia	ogólnie wiążące https://inspire.ec.europa.eu/codelist/RegulationNatureValue/generallyBinding
profil podstawowy	teren zabudowy zagrodowej teren produkcji w gospodarstwach rolnych teren akwakultury i obsługi rybactwa teren komunikacji teren zieleni urządzonej teren ogrodów działkowych teren infrastruktury technicznej
profil dodatkowy	teren wielkotowarowej produkcji rolnej teren rolnictwa z zakazem zabudowy teren usług teren zieleni naturalnej teren lasu teren wód
maksymalna nadziemna intensywność zabudowy	0.6
maksymalny udział powierzchni zabudowy	40%
maksymalna wysokość zabudowy	12.0 m
minimalny udział powierzchni biologicznie czynnej	30%
geometria	



plan <https://www.gov.pl/zagospodarowanieprzestrzenne/app/AktPlanowaniaPrzestrzennego/PL.ZIPPZP.11953/100406-POG/1POG>

strefa planistyczna PL.ZIPPZP.11953_100406-POG_1POG-192SJ_20260304T074428

identyfier <https://www.gov.pl/zagospodarowanieprzestrzenne/app/StrefaPlanistyczna/PL.ZIPPZP.11953/100406-POG/1POG-192SJ/20260304T074428>

przestrzen nazw PL.ZIPPZP.11953/100406-POG

lokalny id 1POG-192SJ

wersja id 20260304T074428

poczatek wersji obiektu 2026-03-04T07:44:28

nazwa strefa wielofunkcyjna z zabudową mieszkaniową jednorodzinną

oznaczenie 192SJ

symbol SJ

obowiazuje od 2026-02-25

obowiazuje do obecnie

status w opracowaniu
<https://inspire.ec.europa.eu/codelist/ProcessStepGeneralValue/elaboration>

charakter ustalenia ogólnie wiążące
<https://inspire.ec.europa.eu/codelist/RegulationNatureValue/generallyBinding>

profil podstawowy teren zabudowy mieszkaniowej jednorodzinnej
teren usług
teren komunikacji
teren zieleni urządzonej
teren ogrodów działkowych
teren infrastruktury technicznej

profil dodatkowy teren zabudowy letniskowej lub rekreacji indywidualnej
teren zieleni naturalnej
teren lasu
teren wód

maksymalna nadziemna intensywnosc zabudowy 0.6

maksymalny udzial powierzchni zabudowy 40%

maksymalna wysokosc zabudowy 12.0 m

minimalny udzial powierzchni

biologicznie czynnej 30%

geometria



plan

<https://www.gov.pl/zagospodarowanieprzestrzenne/app/AktPlanowaniaPrzestrzennego/PL.ZIPPZP.11953/100406-POG/1POG>

strefa planistyczna

PL.ZIPPZP.11953_100406-POG_1POG-192SZ_20260303T094327

identyfier

<https://www.gov.pl/zagospodarowanieprzestrzenne/app/StrefaPlanistyczna/PL.ZIPPZP.11953/100406-POG/1POG-192SZ/20260303T094327>

przestrzen nazw

PL.ZIPPZP.11953/100406-POG

lokalny id

1POG-192SZ

wersja id

20260303T094327

początek wersji obiektu

2026-03-03T09:43:27

nazwa

strefa wielofunkcyjna z zabudową zagrodową

oznaczenie

192SZ

symbol

SZ

obowiązuje od

2026-02-25

obowiązuje do

obecnie

status

w opracowaniu
<https://inspire.ec.europa.eu/codelist/ProcessStepGeneralValue/elaboration>

charakter ustalenia

ogólnie wiążące
<https://inspire.ec.europa.eu/codelist/RegulationNatureValue/generallyBinding>

profil podstawowy

teren zabudowy zagrodowej
teren produkcji w gospodarstwach rolnych
teren akwakultury i obsługi rybactwa
teren komunikacji
teren zieleni urządzonej
teren ogrodów działkowych
teren infrastruktury technicznej

profil dodatkowy

teren wielkotowarowej produkcji rolnej
teren rolnictwa z zakazem zabudowy
teren usług
teren zieleni naturalnej
teren lasu
teren wód

maksymalna nadziemna intensywnosc zabudowy

0.6

maksymalny udział powierzchni zabudowy 40%

maksymalna wysokość zabudowy 12.0 m

minimalny udział powierzchni biologicznie czynnej 30%

geometria



plan <https://www.gov.pl/zagospodarowanieprzestrzenne/app/AktPlanowaniaPrzestrzennego/PL.ZIPPZP.11953/100406-POG/1POG>

strefa planistyczna PL.ZIPPZP.11953_100406-POG_1POG-193SJ_20260304T074441

identyfikator <https://www.gov.pl/zagospodarowanieprzestrzenne/app/StrefaPlanistyczna/PL.ZIPPZP.11953/100406-POG/1POG-193SJ/20260304T074441>

przestrzeń nazw PL.ZIPPZP.11953/100406-POG

lokalny id 1POG-193SJ

wersja id 20260304T074441

początek wersji obiektu 2026-03-04T07:44:41

nazwa strefa wielofunkcyjna z zabudową mieszkaniową jednorodzinną

oznaczenie 193SJ

symbol SJ

obowiązuje od 2026-02-25

obowiązuje do obecnie


status w opracowaniu
<https://inspire.ec.europa.eu/codelist/ProcessStepGeneralValue/elaboration>


charakter ustalenia ogólnie wiążące
<https://inspire.ec.europa.eu/codelist/RegulationNatureValue/generallyBinding>

profil podstawowy teren zabudowy mieszkaniowej jednorodzinniej
teren usług
teren komunikacji
teren zieleni urządzonej
teren ogrodów działkowych
teren infrastruktury technicznej

profil dodatkowy teren zabudowy letniskowej lub rekreacji indywidualnej
teren zieleni naturalnej
teren lasu
teren wód

maksymalna nadziemna

intensywnosc zabudowy	0.6
maksymalny udzial powierzchni zabudowy	40%
maksymalna wysokosc zabudowy	12.0 m
minimalny udzial powierzchni biologicznie czynnej	30%
geometria	
plan	https://www.gov.pl/zagospodarowanieprzestrzenne/app/AktPlanowaniaPrzestrzennego/PL.ZIPPZP.11953/100406-POG/1POG
strefa planistyczna	PL.ZIPPZP.11953_100406-POG_1POG-193SZ_20260303T094337
identfier	https://www.gov.pl/zagospodarowanieprzestrzenne/app/StrefaPlanistyczna/PL.ZIPPZP.11953/100406-POG/1POG-193SZ/20260303T094337
przestrzen nazw	PL.ZIPPZP.11953/100406-POG
lokalny id	1POG-193SZ
wersja id	20260303T094337
poczatek wersji obiektu	2026-03-03T09:43:37
nazwa	strefa wielofunkcyjna z zabudową zagrodową
oznaczenie	193SZ
symbol	SZ
obowiazuje od	2026-02-25
obowiazuje do	obecnie
status	w opracowaniu https://inspire.ec.europa.eu/codelist/ProcessStepGeneralValue/elaboration
charakter ustalenia	ogólnie wiążące https://inspire.ec.europa.eu/codelist/RegulationNatureValue/generallyBinding
profil podstawowy	teren zabudowy zagrodowej teren produkcji w gospodarstwach rolnych teren akwakultury i obsługi rybactwa teren komunikacji teren zieleni urządzonej teren ogrodów działkowych teren infrastruktury technicznej
profil dodatkowy	teren wielkotowarowej produkcji rolnej teren rolnictwa z zakazem zabudowy teren usług

	teren zieleni naturalnej teren lasu teren wód
maksymalna nadziemna intensywnosc zabudowy	0.6
maksymalny udzial powierzchni zabudowy	40%
maksymalna wysokosc zabudowy	12.0 m
minimalny udzial powierzchni biologicznie czynnej	30%
geometria	
plan	https://www.gov.pl/zagospodarowanieprzestrzenne/app/AktPlanowaniaPrzestrzennego/PL.ZIPPZP.11953/100406-POG/1POG
strefa planistyczna	PL.ZIPPZP.11953_100406-POG_1POG-194SZ_20260303T094349
identfier	https://www.gov.pl/zagospodarowanieprzestrzenne/app/StrefaPlanistyczna/PL.ZIPPZP.11953/100406-POG/1POG-194SZ/20260303T094349
przestrzen nazw	PL.ZIPPZP.11953/100406-POG
lokalny id	1POG-194SZ
wersja id	20260303T094349
poczatek wersji obiektu	2026-03-03T09:43:49
nazwa	strefa wielofunkcyjna z zabudową zagrodową
oznaczenie	194SZ
symbol	SZ
obowiazuje od	2026-02-25
obowiazuje do	obecnie
status	w opracowaniu https://inspire.ec.europa.eu/codelist/ProcessStepGeneralValue/elaboration
charakter ustalenia	ogólnie wiążące https://inspire.ec.europa.eu/codelist/RegulationNatureValue/generallyBinding
profil podstawowy	teren zabudowy zagrodowej teren produkcji w gospodarstwach rolnych teren akwakultury i obsługi rybactwa teren komunikacji teren zieleni urządzonej

	teren ogrodów działkowych teren infrastruktury technicznej
profil dodatkowy	teren wielkotowarowej produkcji rolnej teren rolnictwa z zakazem zabudowy teren usług teren zieleni naturalnej teren lasu teren wód
maksymalna nadziemna intensywnosc zabudowy	0.6
maksymalny udzial powierzchni zabudowy	40%
maksymalna wysokosc zabudowy	12.0 m
minimalny udzial powierzchni biologicznie czynnej	30%
geometria	
plan	https://www.gov.pl/zagospodarowanieprzestrzenne/app/AktPlanowaniaPrzestrzennego/PL.ZIPPZP.11953/100406-POG/1POG
strefa planistyczna	PL.ZIPPZP.11953_100406-POG_1POG-194SJ_20260304T074457
identfier	https://www.gov.pl/zagospodarowanieprzestrzenne/app/StrefaPlanistyczna/PL.ZIPPZP.11953/100406-POG/1POG-194SJ/20260304T074457
przestrzen nazw	PL.ZIPPZP.11953/100406-POG
lokalny id	1POG-194SJ
wersja id	20260304T074457
poczatek wersji obiektu	2026-03-04T07:44:57
nazwa	strefa wielofunkcyjna z zabudową mieszkaniową jednorodzinną
oznaczenie	194SJ
symbol	SJ
obowiazuje od	2026-02-25
obowiazuje do	obecnie
status	w opracowaniu https://inspire.ec.europa.eu/codelist/ProcessStepGeneralValue/elaboration
charakter ustalenia	ogólnie wiążące https://inspire.ec.europa.eu/codelist/RegulationNatureValue/generallyBinding

profil podstawowy	teren zabudowy mieszkaniowej jednorodzinnej teren usług teren komunikacji teren zieleni urządzonej teren ogrodów działkowych teren infrastruktury technicznej
profil dodatkowy	teren zabudowy letniskowej lub rekreacji indywidualnej teren zieleni naturalnej teren lasu teren wód
maksymalna nadziemna intensywnosc zabudowy	0.6
maksymalny udzial powierzchni zabudowy	40%
maksymalna wysokosc zabudowy	12.0 m
minimalny udzial powierzchni biologicznie czynnej	30%
geometria	
plan	https://www.gov.pl/zagospodarowanieprzestrzenne/app/AktPlanowaniaPrzestrzennego/PL.ZIPPZP.11953/100406-POG/1POG
strefa planistyczna	PL.ZIPPZP.11953_100406-POG_1POG-195SZ_20260303T094407
identfier	https://www.gov.pl/zagospodarowanieprzestrzenne/app/StrefaPlanistyczna/PL.ZIPPZP.11953/100406-POG/1POG-195SZ/20260303T094407
przestrzen nazw	PL.ZIPPZP.11953/100406-POG
lokalny id	1POG-195SZ
wersja id	20260303T094407
poczatek wersji obiektu	2026-03-03T09:44:07
nazwa	strefa wielofunkcyjna z zabudową zagrodową
oznaczenie	195SZ
symbol	SZ
obowiazuje od	2026-02-25
obowiazuje do	obecnie
status	w opracowaniu https://inspire.ec.europa.eu/codelist/ProcessStepGeneralValue/elaboration
charakter ustalenia	ogólnie wiążące https://inspire.ec.europa.eu/codelist/RegulationNatureValue

[/generallyBinding](#)

profil podstawowy

teren zabudowy zagrodowej
teren produkcji w gospodarstwach rolnych
teren akwakultury i obsługi rybactwa
teren komunikacji
teren zieleni urządzonej
teren ogrodów działkowych
teren infrastruktury technicznej

profil dodatkowy

teren wielkotowarowej produkcji rolnej
teren rolnictwa z zakazem zabudowy
teren usług
teren zieleni naturalnej
teren lasu
teren wód

maksymalna nadziemna intensywnosc zabudowy

0.6

maksymalny udzial powierzchni zabudowy

40%

maksymalna wysokosc zabudowy

12.0 m

minimalny udzial powierzchni biologicznie czynnej

30%

geometria



plan

<https://www.gov.pl/zagospodarowanieprzestrzenne/app/AktPlanowaniaPrzestrzennego/PL.ZIPPZP.11953/100406-POG/1POG>

strefa planistyczna

PL.ZIPPZP.11953_100406-POG_1POG-195SJ_20260304T074507

identfier

<https://www.gov.pl/zagospodarowanieprzestrzenne/app/StrefaPlanistyczna/PL.ZIPPZP.11953/100406-POG/1POG-195SJ/20260304T074507>

przestrzen nazw

PL.ZIPPZP.11953/100406-POG

lokalny id

1POG-195SJ

wersja id

20260304T074507

poczatek wersji obiektu

2026-03-04T07:45:07

nazwa

strefa wielofunkcyjna z zabudową mieszkaniową jednorodzinną

oznaczenie

195SJ

symbol

SJ

obowiazuje od

2026-02-25

obowiazuje do

obecnie

status

w opracowaniu

<https://inspire.ec.europa.eu/codelist/ProcessStepGeneralValue/elaboration>

charakter ustalenia

ogólnie wiążące
<https://inspire.ec.europa.eu/codelist/RegulationNatureValue/generallyBinding>

profil podstawowy

teren zabudowy mieszkaniowej jednorodzinnej
teren usług
teren komunikacji
teren zieleni urządzonej
teren ogrodów działkowych
teren infrastruktury technicznej

profil dodatkowy

teren zabudowy letniskowej lub rekreacji indywidualnej
teren zieleni naturalnej
teren lasu
teren wód

maksymalna nadziemna intensywnosc zabudowy

0.6

maksymalny udzial powierzchni zabudowy

40%

maksymalna wysokosc zabudowy

12.0 m

minimalny udzial powierzchni biologicznie czynnej

30%

geometria



plan

<https://www.gov.pl/zagospodarowanieprzestrzenne/app/AktPlanowaniaPrzestrzennego/PL.ZIPPZP.11953/100406-POG/1POG>

strefa planistyczna

PL.ZIPPZP.11953_100406-POG_1POG-196SJ_20260304T074517

identfier

<https://www.gov.pl/zagospodarowanieprzestrzenne/app/StrefaPlanistyczna/PL.ZIPPZP.11953/100406-POG/1POG-196SJ/20260304T074517>

przestrzen nazw

PL.ZIPPZP.11953/100406-POG

lokalny id

1POG-196SJ

wersja id

20260304T074517

początek wersji obiektu

2026-03-04T07:45:17

nazwa

strefa wielofunkcyjna z zabudową mieszkaniową jednorodziną

oznaczenie

196SJ

symbol


SJ

obowiązuje od

2026-02-25


obowiązuje do

obecnie


status	w opracowaniu https://inspire.ec.europa.eu/codelist/ProcessStepGeneralValue/elaboration
charakter ustalenia	ogólnie wiążące https://inspire.ec.europa.eu/codelist/RegulationNatureValue/generallyBinding
profil podstawowy	teren zabudowy mieszkaniowej jednorodzinnej teren usług teren komunikacji teren zieleni urządzonej teren ogrodów działkowych teren infrastruktury technicznej
profil dodatkowy	teren zabudowy letniskowej lub rekreacji indywidualnej teren zieleni naturalnej teren lasu teren wód
maksymalna nadziemna intensywnosc zabudowy	0.6
maksymalny udzial powierzchni zabudowy	40%
maksymalna wysokosc zabudowy	12.0 m
minimalny udzial powierzchni biologicznie czynnej	30%
geometria	
plan	https://www.gov.pl/zagospodarowanieprzestrzenne/app/AktPlanowaniaPrzestrzennego/PL.ZIPPZP.11953/100406-POG/1POG
strefa planistyczna	PL.ZIPPZP.11953_100406-POG_1POG-196SZ_20260303T094418
identfier	https://www.gov.pl/zagospodarowanieprzestrzenne/app/StrefaPlanistyczna/PL.ZIPPZP.11953/100406-POG/1POG-196SZ/20260303T094418
przestrzen nazw	PL.ZIPPZP.11953/100406-POG
lokalny id	1POG-196SZ
wersja id	20260303T094418
poczatek wersji obiektu	2026-03-03T09:44:18
nazwa	strefa wielofunkcyjna z zabudową zagrodową
oznaczenie	196SZ
symbol	SZ
obowiazuje od	2026-02-25

obowiązuje do	obecnie
status	w opracowaniu https://inspire.ec.europa.eu/codelist/ProcessStepGeneralValue/elaboration
charakter ustalenia	ogólnie wiążące https://inspire.ec.europa.eu/codelist/RegulationNatureValue/generallyBinding
profil podstawowy	teren zabudowy zagrodowej teren produkcji w gospodarstwach rolnych teren akwakultury i obsługi rybactwa teren komunikacji teren zieleni urządzonej teren ogrodów działkowych teren infrastruktury technicznej
profil dodatkowy	teren wielkotowarowej produkcji rolnej teren rolnictwa z zakazem zabudowy teren usług teren zieleni naturalnej teren lasu teren wód
maksymalna nadziemna intensywnosc zabudowy	0.6
maksymalny udzial powierzchni zabudowy	40%
maksymalna wysokosc zabudowy	12.0 m
minimalny udzial powierzchni biologicznie czynnej	30%
geometria	
plan	https://www.gov.pl/zagospodarowanieprzestrzenne/app/AktPlanowaniaPrzestrzennego/PL.ZIPPZP.11953/100406-POG/1POG
strefa planistyczna	PL.ZIPPZP.11953_100406-POG_1POG-197SZ_20260303T094428
identfier	https://www.gov.pl/zagospodarowanieprzestrzenne/app/StrefaPlanistyczna/PL.ZIPPZP.11953/100406-POG/1POG-197SZ/20260303T094428
przestrzen nazw	PL.ZIPPZP.11953/100406-POG
lokalny id	1POG-197SZ
wersja id	20260303T094428
poczatek wersji obiektu	2026-03-03T09:44:28
nazwa	strefa wielofunkcyjna z zabudową zagrodową

oznaczenie	197SZ
symbol	SZ
obowiązuje od	2026-02-25
obowiązuje do	obecnie
status	w opracowaniu https://inspire.ec.europa.eu/codelist/ProcessStepGeneralValue/elaboration
charakter ustalenia	ogólnie wiążące https://inspire.ec.europa.eu/codelist/RegulationNatureValue/generallyBinding
profil podstawowy	teren zabudowy zagrodowej teren produkcji w gospodarstwach rolnych teren akwakultury i obsługi rybactwa teren komunikacji teren zieleni urządzonej teren ogrodów działkowych teren infrastruktury technicznej
profil dodatkowy	teren wielkotowarowej produkcji rolnej teren rolnictwa z zakazem zabudowy teren usług teren zieleni naturalnej teren lasu teren wód
maksymalna nadziemna intensywnosc zabudowy	0.6
maksymalny udzial powierzchni zabudowy	40%
maksymalna wysokosc zabudowy	12.0 m
minimalny udzial powierzchni biologicznie czynnej	30%
geometria	
plan	https://www.gov.pl/zagospodarowanieprzestrzenne/app/AktPlanowaniaPrzestrzennego/PL.ZIPPZP.11953/100406-POG/1POG
strefa planistyczna	PL.ZIPPZP.11953_100406-POG_1POG-197SJ_20260304T074550
identyfier	https://www.gov.pl/zagospodarowanieprzestrzenne/app/StrefaPlanistyczna/PL.ZIPPZP.11953/100406-POG/1POG-197SJ/20260304T074550
przestrzen nazw	PL.ZIPPZP.11953/100406-POG
lokalny id	1POG-197SJ

wersja id	20260304T074550
początek wersji obiektu	2026-03-04T07:45:50
nazwa	strefa wielofunkcyjna z zabudową mieszkaniową jednorodzinną
oznaczenie	197SJ
symbol	SJ
obowiązuje od	2026-02-25
obowiązuje do	obecnie
status	w opracowaniu https://inspire.ec.europa.eu/codelist/ProcessStepGeneralValue/elaboration
charakter ustalenia	ogólnie wiążące https://inspire.ec.europa.eu/codelist/RegulationNatureValue/generallyBinding
profil podstawowy	teren zabudowy mieszkaniowej jednorodzinnej teren usług teren komunikacji teren zieleni urządzonej teren ogrodów działkowych teren infrastruktury technicznej
profil dodatkowy	teren zabudowy letniskowej lub rekreacji indywidualnej teren zieleni naturalnej teren lasu teren wód
maksymalna nadziemna intensywność zabudowy	0.6
maksymalny udział powierzchni zabudowy	40%
maksymalna wysokość zabudowy	12.0 m
minimalny udział powierzchni biologicznie czynnej	30%
geometria	
plan	https://www.gov.pl/zagospodarowanieprzestrzenne/app/AktPlanowaniaPrzestrzennego/PL.ZIPPZP.11953/100406-POG/1POG
strefa planistyczna	PL.ZIPPZP.11953_100406-POG_1POG-198SJ_20260304T074601
identyfikator	https://www.gov.pl/zagospodarowanieprzestrzenne/app/StrefaPlanistyczna/PL.ZIPPZP.11953/100406-POG/1POG-198SJ/20260304T074601
przebieg nazw	PL.ZIPPZP.11953/100406-POG

lokalny id	1POG-198SJ
wersja id	20260304T074601
początek wersji obiektu	2026-03-04T07:46:01
nazwa	strefa wielofunkcyjna z zabudową mieszkaniową jednorodzinną
oznaczenie	198SJ
symbol	SJ
obowiązuje od	2026-02-25
obowiązuje do	obecnie
status	w opracowaniu https://inspire.ec.europa.eu/codelist/ProcessStepGeneralValue/elaboration
charakter ustalenia	ogólnie wiążące https://inspire.ec.europa.eu/codelist/RegulationNatureValue/generallyBinding
profil podstawowy	teren zabudowy mieszkaniowej jednorodzinnej teren usług teren komunikacji teren zieleni urządzonej teren ogrodów działkowych teren infrastruktury technicznej
profil dodatkowy	teren zabudowy letniskowej lub rekreacji indywidualnej teren zieleni naturalnej teren lasu teren wód
maksymalna nadziemna intensywność zabudowy	0.6
maksymalny udział powierzchni zabudowy	40%
maksymalna wysokość zabudowy	12.0 m
minimalny udział powierzchni biologicznie czynnej	30%
geometria	
plan	https://www.gov.pl/zagospodarowanieprzestrzenne/app/AktPlanowaniaPrzestrzennego/PL.ZIPPZP.11953/100406-POG/1POG
strefa planistyczna	PL.ZIPPZP.11953_100406-POG_1POG-198SZ_20260303T094457
identyfikator	https://www.gov.pl/zagospodarowanieprzestrzenne/app/StrefaPlanistyczna/PL.ZIPPZP.11953/100406-POG/1POG-198SZ/20260303T094457

przestrzen nazw	PL.ZIPPZP.11953/100406-POG
lokalny id	1POG-198SZ
wersja id	20260303T094457
początek wersji obiektu	2026-03-03T09:44:57
nazwa	strefa wielofunkcyjna z zabudową zagrodową
oznaczenie	198SZ
symbol	SZ
obowiązuje od	2026-02-25
obowiązuje do	obecnie
status	w opracowaniu https://inspire.ec.europa.eu/codelist/ProcessStepGeneralValue/elaboration
charakter ustalenia	ogólnie wiążące https://inspire.ec.europa.eu/codelist/RegulationNatureValue/generallyBinding
profil podstawowy	teren zabudowy zagrodowej teren produkcji w gospodarstwach rolnych teren akwakultury i obsługi rybactwa teren komunikacji teren zieleni urządzonej teren ogrodów działkowych teren infrastruktury technicznej
profil dodatkowy	teren wielkotowarowej produkcji rolnej teren rolnictwa z zakazem zabudowy teren usług teren zieleni naturalnej teren lasu teren wód
maksymalna nadziemna intensywność zabudowy	0.6
maksymalny udział powierzchni zabudowy	40%
maksymalna wysokość zabudowy	12.0 m
minimalny udział powierzchni biologicznie czynnej	30%
geometria	
plan	https://www.gov.pl/zagospodarowanieprzestrzenne/app/AktPlanowaniaPrzestrzennego/PL.ZIPPZP.11953/100406-POG/1POG

strefa planistyczna	PL.ZIPPZP.11953_100406-POG_1POG-199SZ_20260303T094508
identyfier	https://www.gov.pl/zagospodarowanieprzestrzenne/app/StrefaPlanistyczna/PL.ZIPPZP.11953/100406-POG/1POG-199SZ/20260303T094508
przestrzen nazw	PL.ZIPPZP.11953/100406-POG
lokalny id	1POG-199SZ
wersja id	20260303T094508
początek wersji obiektu	2026-03-03T09:45:08
nazwa	strefa wielofunkcyjna z zabudową zagrodową
oznaczenie	199SZ
symbol	SZ
obowiązuje od	2026-02-25
obowiązuje do	obecnie
status	w opracowaniu https://inspire.ec.europa.eu/codelist/ProcessStepGeneralValue/elaboration
charakter ustalenia	ogólnie wiążące https://inspire.ec.europa.eu/codelist/RegulationNatureValue/generallyBinding
profil podstawowy	teren zabudowy zagrodowej teren produkcji w gospodarstwach rolnych teren akwakultury i obsługi rybactwa teren komunikacji teren zieleni urządzonej teren ogrodów działkowych teren infrastruktury technicznej
profil dodatkowy	teren wielkotowarowej produkcji rolnej teren rolnictwa z zakazem zabudowy teren usług teren zieleni naturalnej teren lasu teren wód
maksymalna nadziemna intensywnosc zabudowy	0.6
maksymalny udział powierzchni zabudowy	40%
maksymalna wysokosc zabudowy	12.0 m
minimalny udział powierzchni biologicznie czynnej	30%
geometria	



plan <https://www.gov.pl/zagospodarowanieprzestrzenne/app/AktPlanowaniaPrzestrzennego/PL.ZIPPZP.11953/100406-POG/1POG>

strefa planistyczna PL.ZIPPZP.11953_100406-POG_1POG-199SJ_20260304T074610

identyfier <https://www.gov.pl/zagospodarowanieprzestrzenne/app/StrefaPlanistyczna/PL.ZIPPZP.11953/100406-POG/1POG-199SJ/20260304T074610>

przestrzen nazw PL.ZIPPZP.11953/100406-POG

lokalny id 1POG-199SJ

wersja id 20260304T074610

początek wersji obiektu 2026-03-04T07:46:10

nazwa strefa wielofunkcyjna z zabudową mieszkaniową jednorodzinną

oznaczenie 199SJ

symbol SJ

obowiązuje od 2026-02-25

obowiązuje do obecnie

status w opracowaniu
<https://inspire.ec.europa.eu/codelist/ProcessStepGeneralValue/elaboration>

charakter ustalenia ogólnie wiążące
<https://inspire.ec.europa.eu/codelist/RegulationNatureValue/generallyBinding>

profil podstawowy teren zabudowy mieszkaniowej jednorodzinnej
teren usług
teren komunikacji
teren zieleni urządzonej
teren ogrodów działkowych
teren infrastruktury technicznej

profil dodatkowy teren zabudowy letniskowej lub rekreacji indywidualnej
teren zieleni naturalnej
teren lasu
teren wód

maksymalna nadziemna intensywność zabudowy 0.6

maksymalny udział powierzchni zabudowy 40%

maksymalna wysokość zabudowy 12.0 m

minimalny udział powierzchni

biologicznie czynnej 30%

geometria



plan

<https://www.gov.pl/zagospodarowanieprzestrzenne/app/AktPlanowaniaPrzestrzennego/PL.ZIPPZP.11953/100406-POG/1POG>

strefa planistyczna

PL.ZIPPZP.11953_100406-POG_1POG-200SJ_20260304T074648

identyfier

<https://www.gov.pl/zagospodarowanieprzestrzenne/app/StrefaPlanistyczna/PL.ZIPPZP.11953/100406-POG/1POG-200SJ/20260304T074648>

przestrzen nazw

PL.ZIPPZP.11953/100406-POG

lokalny id

1POG-200SJ

wersja id

20260304T074648

początek wersji obiektu

2026-03-04T07:46:48

nazwa

strefa wielofunkcyjna z zabudową mieszkaniową jednorodzinną

oznaczenie

200SJ

symbol

SJ

obowiązuje od

2026-02-25

obowiązuje do

obecnie

status

w opracowaniu
<https://inspire.ec.europa.eu/codelist/ProcessStepGeneralValue/elaboration>

charakter ustalenia

ogólnie wiążące
<https://inspire.ec.europa.eu/codelist/RegulationNatureValue/generallyBinding>

profil podstawowy

teren zabudowy mieszkaniowej jednorodzinnej
teren usług
teren komunikacji
teren zieleni urządzonej
teren ogrodów działkowych
teren infrastruktury technicznej

profil dodatkowy

teren zabudowy letniskowej lub rekreacji indywidualnej
teren zieleni naturalnej
teren lasu
teren wód

maksymalna nadziemna intensywnosc zabudowy

0.6

maksymalny udział powierzchni zabudowy


40%

maksymalna wysokosc zabudowy

12.0 m

minimalny udział powierzchni biologicznie czynnej 30%

geometria



plan <https://www.gov.pl/zagospodarowanieprzestrzenne/app/AktPlanowaniaPrzestrzennego/PL.ZIPPZP.11953/100406-POG/1POG>

strefa planistyczna PL.ZIPPZP.11953_100406-POG_1POG-200SZ_20260303T094518

identyfier <https://www.gov.pl/zagospodarowanieprzestrzenne/app/StrefaPlanistyczna/PL.ZIPPZP.11953/100406-POG/1POG-200SZ/20260303T094518>

przestrzen nazw PL.ZIPPZP.11953/100406-POG

lokalny id 1POG-200SZ

wersja id 20260303T094518

początek wersji obiektu 2026-03-03T09:45:18

nazwa strefa wielofunkcyjna z zabudową zagrodową

oznaczenie 200SZ

symbol SZ

obowiązuje od 2026-02-25

obowiązuje do obecnie

status w opracowaniu
<https://inspire.ec.europa.eu/codelist/ProcessStepGeneralValue/elaboration>

charakter ustalenia ogólnie wiążące
<https://inspire.ec.europa.eu/codelist/RegulationNatureValue/generallyBinding>

profil podstawowy
teren zabudowy zagrodowej
teren produkcji w gospodarstwach rolnych
teren akwakultury i obsługi rybactwa
teren komunikacji
teren zieleni urządzonej
teren ogrodów działkowych
teren infrastruktury technicznej

profil dodatkowy
teren wielkotowarowej produkcji rolnej
teren rolnictwa z zakazem zabudowy
teren usług
teren zieleni naturalnej
teren lasu
teren wód

maksymalna nadziemna intensywność zabudowy 0.6

maksymalny udział powierzchni zabudowy 40%

maksymalna wysokość zabudowy 12.0 m

minimalny udział powierzchni biologicznie czynnej 30%

geometria



plan <https://www.gov.pl/zagospodarowanieprzestrzenne/app/AktPlanowaniaPrzestrzennego/PL.ZIPPZP.11953/100406-POG/1POG>

strefa planistyczna PL.ZIPPZP.11953_100406-POG_1POG-201SZ_20260303T094531

identyfikator <https://www.gov.pl/zagospodarowanieprzestrzenne/app/StrefaPlanistyczna/PL.ZIPPZP.11953/100406-POG/1POG-201SZ/20260303T094531>

przestrzeń nazw PL.ZIPPZP.11953/100406-POG

lokalny id 1POG-201SZ

wersja id 20260303T094531

początek wersji obiektu 2026-03-03T09:45:31

nazwa strefa wielofunkcyjna z zabudową zagrodową

oznaczenie 201SZ

symbol SZ

obowiązuje od 2026-02-25


obowiązuje do obecnie


status w opracowaniu
<https://inspire.ec.europa.eu/codelist/ProcessStepGeneralValue/elaboration>

charakter ustalenia ogólnie wiążące
<https://inspire.ec.europa.eu/codelist/RegulationNatureValue/generallyBinding>

profil podstawowy teren zabudowy zagrodowej
teren produkcji w gospodarstwach rolnych
teren akwakultury i obsługi rybactwa
teren komunikacji
teren zieleni urządzonej
teren ogrodów działkowych
teren infrastruktury technicznej

profil dodatkowy teren wielkotowarowej produkcji rolnej
teren rolnictwa z zakazem zabudowy
teren usług
teren zieleni naturalnej

	teren lasu teren wód
maksymalna nadziemna intensywnosc zabudowy	0.6
maksymalny udzial powierzchni zabudowy	40%
maksymalna wysokosc zabudowy	12.0 m
minimalny udzial powierzchni biologicznie czynnej	30%
geometria	
plan	https://www.gov.pl/zagospodarowanieprzestrzenne/app/AktPlanowaniaPrzestrzennego/PL.ZIPPZP.11953/100406-POG/1POG
strefa planistyczna	PL.ZIPPZP.11953_100406-POG_1POG-201SJ_20260304T074659
identfier	https://www.gov.pl/zagospodarowanieprzestrzenne/app/StrefaPlanistyczna/PL.ZIPPZP.11953/100406-POG/1POG-201SJ/20260304T074659
przestrzen nazw	PL.ZIPPZP.11953/100406-POG
lokalny id	1POG-201SJ
wersja id	20260304T074659
poczatek wersji obiektu	2026-03-04T07:46:59
nazwa	strefa wielofunkcyjna z zabudową mieszkaniową jednorodzinną
oznaczenie	201SJ
symbol	SJ
obowiazuje od	2026-02-25
obowiazuje do	obecnie
status	w opracowaniu https://inspire.ec.europa.eu/codelist/ProcessStepGeneralValue/elaboration
charakter ustalenia	ogólnie wiążące https://inspire.ec.europa.eu/codelist/RegulationNatureValue/generallyBinding
profil podstawowy	teren zabudowy mieszkaniowej jednorodzinnej teren usług teren komunikacji teren zieleni urządzonej teren ogrodów działkowych teren infrastruktury technicznej

profil dodatkowy	teren zabudowy letniskowej lub rekreacji indywidualnej teren zieleni naturalnej teren lasu teren wód
maksymalna nadziemna intensywnosc zabudowy	0.6
maksymalny udzial powierzchni zabudowy	40%
maksymalna wysokosc zabudowy	12.0 m
minimalny udzial powierzchni biologicznie czynnej	30%
geometria	
plan	https://www.gov.pl/zagospodarowanieprzestrzenne/app/AktPlanowaniaPrzestrzennego/PL.ZIPPZP.11953/100406-POG/1POG
strefa planistyczna	PL.ZIPPZP.11953_100406-POG_1POG-202SJ_20260304T074715
identfier	https://www.gov.pl/zagospodarowanieprzestrzenne/app/StrefaPlanistyczna/PL.ZIPPZP.11953/100406-POG/1POG-202SJ/20260304T074715
przestrzen nazw	PL.ZIPPZP.11953/100406-POG
lokalny id	1POG-202SJ
wersja id	20260304T074715
poczatek wersji obiektu	2026-03-04T07:47:15
nazwa	strefa wielofunkcyjna z zabudową mieszkaniową jednorodzinną
oznaczenie	202SJ
symbol	SJ
obowiazuje od	2026-02-25
obowiazuje do	obecnie
status	w opracowaniu https://inspire.ec.europa.eu/codelist/ProcessStepGeneralValue/elaboration
charakter ustalenia	ogólnie wiążące https://inspire.ec.europa.eu/codelist/RegulationNatureValue/generallyBinding
profil podstawowy	teren zabudowy mieszkaniowej jednorodzinnej teren usług teren komunikacji teren zieleni urządzonej

	teren ogrodów działkowych teren infrastruktury technicznej
profil dodatkowy	teren zabudowy letniskowej lub rekreacji indywidualnej teren zieleni naturalnej teren lasu teren wód
maksymalna nadziemna intensywnosc zabudowy	0.6
maksymalny udzial powierzchni zabudowy	40%
maksymalna wysokosc zabudowy	12.0 m
minimalny udzial powierzchni biologicznie czynnej	30%
geometria	
plan	https://www.gov.pl/zagospodarowanieprzestrzenne/app/AktPlanowaniaPrzestrzennego/PL.ZIPPZP.11953/100406-POG/1POG
strefa planistyczna	PL.ZIPPZP.11953_100406-POG_1POG-202SZ_20260303T094539
identfier	https://www.gov.pl/zagospodarowanieprzestrzenne/app/StrefaPlanistyczna/PL.ZIPPZP.11953/100406-POG/1POG-202SZ/20260303T094539
przestrzen nazw	PL.ZIPPZP.11953/100406-POG
lokalny id	1POG-202SZ
wersja id	20260303T094539
poczatek wersji obiektu	2026-03-03T09:45:39
nazwa	strefa wielofunkcyjna z zabudową zagrodową
oznaczenie	202SZ
symbol	SZ
obowiazuje od	2026-02-25
obowiazuje do	obecnie
status	w opracowaniu https://inspire.ec.europa.eu/codelist/ProcessStepGeneralValue/elaboration
charakter ustalenia	ogólnie wiążące https://inspire.ec.europa.eu/codelist/RegulationNatureValue/generallyBinding
profil podstawowy	teren zabudowy zagrodowej teren produkcji w gospodarstwach rolnych

	<p>teren akwakultury i obsługi rybactwa</p> <p>teren komunikacji</p> <p>teren zieleni urządzonej</p> <p>teren ogrodów działkowych</p> <p>teren infrastruktury technicznej</p>
profil dodatkowy	<p>teren wielkotowarowej produkcji rolnej</p> <p>teren rolnictwa z zakazem zabudowy</p> <p>teren usług</p> <p>teren zieleni naturalnej</p> <p>teren lasu</p> <p>teren wód</p>
maksymalna nadziemna intensywnosc zabudowy	0.6
maksymalny udzial powierzchni zabudowy	40%
maksymalna wysokosc zabudowy	12.0 m
minimalny udzial powierzchni biologicznie czynnej	30%
geometria	
plan	https://www.gov.pl/zagospodarowanieprzestrzenne/app/AktPlanowaniaPrzestrzennego/PL.ZIPPZP.11953/100406-POG/1POG
strefa planistyczna	PL.ZIPPZP.11953_100406-POG_1POG-203SJ_20260403T115024
identfier	https://www.gov.pl/zagospodarowanieprzestrzenne/app/StrefaPlanistyczna/PL.ZIPPZP.11953/100406-POG/1POG-203SJ/20260403T115024
przestrzen nazw	PL.ZIPPZP.11953/100406-POG
lokalny id	1POG-203SJ
wersja id	20260403T115024
poczatek wersji obiektu	2026-04-03T11:50:24
nazwa	strefa wielofunkcyjna z zabudową mieszkaniową jednorodzinną
oznaczenie	203SJ
symbol	SJ
obowiazuje od	2026-02-25
obowiazuje do	obecnie
status	<p>w opracowaniu</p> <p>https://inspire.ec.europa.eu/codelist/ProcessStepGeneralValue/elaboration</p>
charakter ustalenia	ogólnie wiążące

<https://inspire.ec.europa.eu/codelist/RegulationNatureValue/generallyBinding>

profil podstawowy
teren zabudowy mieszkaniowej jednorodzinnej
teren usług
teren komunikacji
teren zieleni urządzonej
teren ogrodów działkowych
teren infrastruktury technicznej

profil dodatkowy
teren zabudowy letniskowej lub rekreacji indywidualnej
teren zieleni naturalnej
teren lasu
teren wód

maksymalna nadziemna intensywnosc zabudowy 0.6

maksymalny udzial powierzchni zabudowy 40%

maksymalna wysokosc zabudowy 12.0 m

minimalny udzial powierzchni biologicznie czynnej 30%

geometria



plan <https://www.gov.pl/zagospodarowanieprzestrzenne/app/AktPlanowaniaPrzestrzennego/PL.ZIPPZP.11953/100406-POG/1POG>

strefa planistyczna PL.ZIPPZP.11953_100406-POG_1POG-203SZ_20260403T121608

identfier <https://www.gov.pl/zagospodarowanieprzestrzenne/app/StrefaPlanistyczna/PL.ZIPPZP.11953/100406-POG/1POG-203SZ/20260403T121608>

przestrzen nazw PL.ZIPPZP.11953/100406-POG

lokalny id 1POG-203SZ

wersja id 20260403T121608

poczatek wersji obiektu 2026-04-03T12:16:08

nazwa strefa wielofunkcyjna z zabudową zagrodową

oznaczenie 203SZ


symbol SZ

obowiazuje od 2026-02-25

obowiazuje do obecnie

status w opracowaniu
<https://inspire.ec.europa.eu/codelist/ProcessStepGeneralValue/elaboration>

charakter ustalenia	ogólnie wiążące https://inspire.ec.europa.eu/codelist/RegulationNatureValue/generallyBinding
profil podstawowy	teren zabudowy zagrodowej teren produkcji w gospodarstwach rolnych teren akwakultury i obsługi rybactwa teren komunikacji teren zieleni urządzonej teren ogrodów działkowych teren infrastruktury technicznej
profil dodatkowy	teren wielkotowarowej produkcji rolnej teren rolnictwa z zakazem zabudowy teren usług teren zieleni naturalnej teren lasu teren wód
maksymalna nadziemna intensywnosc zabudowy	0.6
maksymalny udzial powierzchni zabudowy	40%
maksymalna wysokosc zabudowy	12.0 m
minimalny udzial powierzchni biologicznie czynnej	30%
geometria	
plan	https://www.gov.pl/zagospodarowanieprzestrzenne/app/AktPlanowaniaPrzestrzennego/PL.ZIPPZP.11953/100406-POG/1POG
strefa planistyczna	PL.ZIPPZP.11953_100406-POG_1POG-204SJ_20260304T074758
identyfier	https://www.gov.pl/zagospodarowanieprzestrzenne/app/StrefaPlanistyczna/PL.ZIPPZP.11953/100406-POG/1POG-204SJ/20260304T074758
przestrzen nazw	PL.ZIPPZP.11953/100406-POG
lokalny id	1POG-204SJ
wersja id	20260304T074758
poczatek wersji obiektu	2026-03-04T07:47:58
nazwa	strefa wielofunkcyjna z zabudową mieszkaniową jednorodzinną
oznaczenie	204SJ
symbol	SJ
obowiazuje od	2026-02-25


obowiązuje do	obecnie
status	w opracowaniu https://inspire.ec.europa.eu/codelist/ProcessStepGeneralValue/elaboration
charakter ustalenia	ogólnie wiążące https://inspire.ec.europa.eu/codelist/RegulationNatureValue/generallyBinding
profil podstawowy	teren zabudowy mieszkaniowej jednorodzinnej teren usług teren komunikacji teren zieleni urządzonej teren ogrodów działkowych teren infrastruktury technicznej
profil dodatkowy	teren zabudowy letniskowej lub rekreacji indywidualnej teren zieleni naturalnej teren lasu teren wód
maksymalna nadziemna intensywnosc zabudowy	0.6
maksymalny udzial powierzchni zabudowy	40%
maksymalna wysokosc zabudowy	12.0 m
minimalny udzial powierzchni biologicznie czynnej	30%
geometria	
plan	https://www.gov.pl/zagospodarowanieprzestrzenne/app/AktPlanowaniaPrzestrzennego/PL.ZIPPZP.11953/100406-POG/1POG
strefa planistyczna	PL.ZIPPZP.11953_100406-POG_1POG-204SZ_20260403T121617
identyfier	https://www.gov.pl/zagospodarowanieprzestrzenne/app/StrefaPlanistyczna/PL.ZIPPZP.11953/100406-POG/1POG-204SZ/20260403T121617
przestrzen nazw	PL.ZIPPZP.11953/100406-POG
lokalny id	1POG-204SZ
wersja id	20260403T121617
poczatek wersji obiektu	2026-04-03T12:16:17
nazwa	strefa wielofunkcyjna z zabudową zagrodową
oznaczenie	204SZ
symbol	SZ

obowiązuje od	2026-02-25
obowiązuje do	obecnie
status	w opracowaniu https://inspire.ec.europa.eu/codelist/ProcessStepGeneralValue/elaboration
charakter ustalenia	ogólnie wiążące https://inspire.ec.europa.eu/codelist/RegulationNatureValue/generallyBinding
profil podstawowy	teren zabudowy zagrodowej teren produkcji w gospodarstwach rolnych teren akwakultury i obsługi rybactwa teren komunikacji teren zieleni urządzonej teren ogrodów działkowych teren infrastruktury technicznej
profil dodatkowy	teren wielkotowarowej produkcji rolnej teren rolnictwa z zakazem zabudowy teren usług teren zieleni naturalnej teren lasu teren wód
maksymalna nadziemna intensywnosc zabudowy	0.6
maksymalny udzial powierzchni zabudowy	40%
maksymalna wysokosc zabudowy	12.0 m
minimalny udzial powierzchni biologicznie czynnej	30%
geometria	
plan	https://www.gov.pl/zagospodarowanieprzestrzenne/app/AktPlanowaniaPrzestrzennego/PL.ZIPPZP.11953/100406-POG/1POG
strefa planistyczna	PL.ZIPPZP.11953_100406-POG_1POG-205SZ_20260303T094600
identyfier	https://www.gov.pl/zagospodarowanieprzestrzenne/app/StrefaPlanistyczna/PL.ZIPPZP.11953/100406-POG/1POG-205SZ/20260303T094600
przestrzen nazw	PL.ZIPPZP.11953/100406-POG
lokalny id	1POG-205SZ
wersja id	20260303T094600
poczatek wersji obiektu	2026-03-03T09:46

nazwa	strefa wielofunkcyjna z zabudową zagrodową
oznaczenie	205SZ
symbol	SZ
obowiązuje od	2026-02-25
obowiązuje do	obecnie
status	w opracowaniu https://inspire.ec.europa.eu/codelist/ProcessStepGeneralValue/elaboration
charakter ustalenia	ogólnie wiążące https://inspire.ec.europa.eu/codelist/RegulationNatureValue/generallyBinding
profil podstawowy	teren zabudowy zagrodowej teren produkcji w gospodarstwach rolnych teren akwakultury i obsługi rybactwa teren komunikacji teren zieleni urządzonej teren ogrodów działkowych teren infrastruktury technicznej
profil dodatkowy	teren wielkotowarowej produkcji rolnej teren rolnictwa z zakazem zabudowy teren usług teren zieleni naturalnej teren lasu teren wód
maksymalna nadziemna intensywność zabudowy	0.6
maksymalny udział powierzchni zabudowy	40%
maksymalna wysokość zabudowy	12.0 m
minimalny udział powierzchni biologicznie czynnej	30%
geometria	
plan	https://www.gov.pl/zagospodarowanieprzestrzenne/app/AktPlanowaniaPrzestrzennego/PL.ZIPPZP.11953/100406-POG/1POG
strefa planistyczna	PL.ZIPPZP.11953_100406-POG_1POG-205SJ_20260304T074807
identyfikator	https://www.gov.pl/zagospodarowanieprzestrzenne/app/StrefaPlanistyczna/PL.ZIPPZP.11953/100406-POG/1POG-205SJ/20260304T074807
przebieg nazw	PL.ZIPPZP.11953/100406-POG

lokalny id	1POG-205SJ
wersja id	20260304T074807
początek wersji obiektu	2026-03-04T07:48:07
nazwa	strefa wielofunkcyjna z zabudową mieszkaniową jednorodzinną
oznaczenie	205SJ
symbol	SJ
obowiązuje od	2026-02-25
obowiązuje do	obecnie
status	w opracowaniu https://inspire.ec.europa.eu/codelist/ProcessStepGeneralValue/elaboration
charakter ustalenia	ogólnie wiążące https://inspire.ec.europa.eu/codelist/RegulationNatureValue/generallyBinding
profil podstawowy	teren zabudowy mieszkaniowej jednorodzinnej teren usług teren komunikacji teren zieleni urządzonej teren ogrodów działkowych teren infrastruktury technicznej
profil dodatkowy	teren zabudowy letniskowej lub rekreacji indywidualnej teren zieleni naturalnej teren lasu teren wód
maksymalna nadziemna intensywność zabudowy	0.6
maksymalny udział powierzchni zabudowy	40%
maksymalna wysokość zabudowy	12.0 m
minimalny udział powierzchni biologicznie czynnej	30%
geometria	
plan	https://www.gov.pl/zagospodarowanieprzestrzenne/app/AktPlanowaniaPrzestrzennego/PL.ZIPPZP.11953/100406-POG/1POG
strefa planistyczna	PL.ZIPPZP.11953_100406-POG_1POG-206SJ_20260304T074822
identyfikator	https://www.gov.pl/zagospodarowanieprzestrzenne/app/StrefaPlanistyczna/PL.ZIPPZP.11953/100406-POG/1POG-206SJ/20260304T074822

przestrzen nazw	PL.ZIPPZP.11953/100406-POG
lokalny id	1POG-206SJ
wersja id	20260304T074822
początek wersji obiektu	2026-03-04T07:48:22
nazwa	strefa wielofunkcyjna z zabudową mieszkaniową jednorodzinną
oznaczenie	206SJ
symbol	SJ
obowiązuje od	2026-02-25
obowiązuje do	obecnie
status	w opracowaniu https://inspire.ec.europa.eu/codelist/ProcessStepGeneralValue/elaboration
charakter ustalenia	ogólnie wiążące https://inspire.ec.europa.eu/codelist/RegulationNatureValue/generallyBinding
profil podstawowy	teren zabudowy mieszkaniowej jednorodzinnej teren usług teren komunikacji teren zieleni urządzonej teren ogrodów działkowych teren infrastruktury technicznej
profil dodatkowy	teren zabudowy letniskowej lub rekreacji indywidualnej teren zieleni naturalnej teren lasu teren wód
maksymalna nadziemna intensywność zabudowy	0.6
maksymalny udział powierzchni zabudowy	40%
maksymalna wysokość zabudowy	12.0 m
minimalny udział powierzchni biologicznie czynnej	30%
geometria	
plan	https://www.gov.pl/zagospodarowanieprzestrzenne/app/AktPlanowaniaPrzestrzennego/PL.ZIPPZP.11953/100406-POG/1POG
strefa planistyczna	PL.ZIPPZP.11953_100406-POG_1POG-206SZ_20260303T094608
identyfikator	https://www.gov.pl/zagospodarowanieprzestrzenne/app/StrefaPlanistyczna/PL.ZIPPZP.11953/100406-POG/1POG-206SZ

	/20260303T094608
przestrzen nazw	PL.ZIPPZP.11953/100406-POG
lokalny id	1POG-206SZ
wersja id	20260303T094608
początek wersji obiektu	2026-03-03T09:46:08
nazwa	strefa wielofunkcyjna z zabudową zagrodową
oznaczenie	206SZ
symbol	SZ
obowiązuje od	2026-02-25
obowiązuje do	obecnie
status	w opracowaniu https://inspire.ec.europa.eu/codelist/ProcessStepGeneralValue/elaboration
charakter ustalenia	ogólnie wiążące https://inspire.ec.europa.eu/codelist/RegulationNatureValue/generallyBinding
profil podstawowy	teren zabudowy zagrodowej teren produkcji w gospodarstwach rolnych teren akwakultury i obsługi rybactwa teren komunikacji teren zieleni urządzonej teren ogrodów działkowych teren infrastruktury technicznej
profil dodatkowy	teren wielkotowarowej produkcji rolnej teren rolnictwa z zakazem zabudowy teren usług teren zieleni naturalnej teren lasu teren wód
maksymalna nadziemna intensywność zabudowy	0.6
maksymalny udział powierzchni zabudowy	40%
maksymalna wysokość zabudowy	12.0 m
minimalny udział powierzchni biologicznie czynnej	30%
geometria	
plan	https://www.gov.pl/zagospodarowanieprzestrzenne/app/AktPlanowaniaPrzestrzennego/PL.ZIPPZP.11953/100406-POG/1POG

strefa planistyczna	PL.ZIPPZP.11953_100406-POG_1POG-207SZ_20260303T095735
identyfier	https://www.gov.pl/zagospodarowanieprzestrzenne/app/StrefaPlanistyczna/PL.ZIPPZP.11953/100406-POG/1POG-207SZ/20260303T095735
przestrzen nazw	PL.ZIPPZP.11953/100406-POG
lokalny id	1POG-207SZ
wersja id	20260303T095735
poczatek wersji obiektu	2026-03-03T09:57:35
nazwa	strefa wielofunkcyjna z zabudową zagrodową
oznaczenie	207SZ
symbol	SZ
obowiazuje od	2026-02-25
obowiazuje do	obecnie
status	w opracowaniu https://inspire.ec.europa.eu/codelist/ProcessStepGeneralValue/elaboration
charakter ustalenia	ogólnie wiążące https://inspire.ec.europa.eu/codelist/RegulationNatureValue/generallyBinding
profil podstawowy	teren zabudowy zagrodowej teren produkcji w gospodarstwach rolnych teren akwakultury i obsługi rybactwa teren komunikacji teren zieleni urządzonej teren ogrodów działkowych teren infrastruktury technicznej
profil dodatkowy	teren wielkotowarowej produkcji rolnej teren rolnictwa z zakazem zabudowy teren usług teren zieleni naturalnej teren lasu teren wód
maksymalna nadziemna intensywnosc zabudowy	0.6
maksymalny udzial powierzchni zabudowy	40%
maksymalna wysokosc zabudowy	12.0 m
minimalny udzial powierzchni biologicznie czynnej	30%
geometria	



plan <https://www.gov.pl/zagospodarowanieprzestrzenne/app/AktPlanowaniaPrzestrzennego/PL.ZIPPZP.11953/100406-POG/1POG>

strefa planistyczna PL.ZIPPZP.11953_100406-POG_1POG-207SJ_20260304T074833

identyfier <https://www.gov.pl/zagospodarowanieprzestrzenne/app/StrefaPlanistyczna/PL.ZIPPZP.11953/100406-POG/1POG-207SJ/20260304T074833>

przestrzen nazw PL.ZIPPZP.11953/100406-POG

lokalny id 1POG-207SJ

wersja id 20260304T074833

początek wersji obiektu 2026-03-04T07:48:33

nazwa strefa wielofunkcyjna z zabudową mieszkaniową jednorodzinną

oznaczenie 207SJ

symbol SJ

obowiązuje od 2026-02-25

obowiązuje do obecnie

status w opracowaniu
<https://inspire.ec.europa.eu/codelist/ProcessStepGeneralValue/elaboration>

charakter ustalenia ogólnie wiążące
<https://inspire.ec.europa.eu/codelist/RegulationNatureValue/generallyBinding>

profil podstawowy teren zabudowy mieszkaniowej jednorodzinnej
teren usług
teren komunikacji
teren zieleni urządzonej
teren ogrodów działkowych
teren infrastruktury technicznej

profil dodatkowy teren zabudowy letniskowej lub rekreacji indywidualnej
teren zieleni naturalnej
teren lasu
teren wód

maksymalna nadziemna intensywność zabudowy 0.6

maksymalny udział powierzchni zabudowy 40%

maksymalna wysokość zabudowy 12.0 m

minimalny udział powierzchni

biologicznie czynnej 30%

geometria



plan

<https://www.gov.pl/zagospodarowanieprzestrzenne/app/AktPlanowaniaPrzestrzennego/PL.ZIPPZP.11953/100406-POG/1POG>

strefa planistyczna

PL.ZIPPZP.11953_100406-POG_1POG-208SZ_20260303T095745

identyfier

<https://www.gov.pl/zagospodarowanieprzestrzenne/app/StrefaPlanistyczna/PL.ZIPPZP.11953/100406-POG/1POG-208SZ/20260303T095745>

przestrzen nazw

PL.ZIPPZP.11953/100406-POG

lokalny id

1POG-208SZ

wersja id

20260303T095745

początek wersji obiektu

2026-03-03T09:57:45

nazwa

strefa wielofunkcyjna z zabudową zagrodową

oznaczenie

208SZ

symbol

SZ

obowiązuje od

2026-02-25

obowiązuje do

obecnie

status

w opracowaniu
<https://inspire.ec.europa.eu/codelist/ProcessStepGeneralValue/elaboration>

charakter ustalenia

ogólnie wiążące
<https://inspire.ec.europa.eu/codelist/RegulationNatureValue/generallyBinding>

profil podstawowy

teren zabudowy zagrodowej
teren produkcji w gospodarstwach rolnych
teren akwakultury i obsługi rybactwa
teren komunikacji
teren zieleni urządzonej
teren ogrodów działkowych
teren infrastruktury technicznej

profil dodatkowy

teren wielkotowarowej produkcji rolnej
teren rolnictwa z zakazem zabudowy
teren usług
teren zieleni naturalnej
teren lasu
teren wód

maksymalna nadziemna intensywność zabudowy

0.6

maksymalny udział powierzchni zabudowy 40%

maksymalna wysokość zabudowy 12.0 m

minimalny udział powierzchni biologicznie czynnej 30%

geometria



plan <https://www.gov.pl/zagospodarowanieprzestrzenne/app/AktPlanowaniaPrzestrzennego/PL.ZIPPZP.11953/100406-POG/1POG>

strefa planistyczna PL.ZIPPZP.11953_100406-POG_1POG-208SJ_20260304T074843

identyfikator <https://www.gov.pl/zagospodarowanieprzestrzenne/app/StrefaPlanistyczna/PL.ZIPPZP.11953/100406-POG/1POG-208SJ/20260304T074843>

przestrzeń nazw PL.ZIPPZP.11953/100406-POG

lokalny id 1POG-208SJ

wersja id 20260304T074843

początek wersji obiektu 2026-03-04T07:48:43

nazwa strefa wielofunkcyjna z zabudową mieszkaniową jednorodzinną

oznaczenie 208SJ

symbol SJ

obowiązuje od 2026-02-25

obowiązuje do obecnie

status w opracowaniu
<https://inspire.ec.europa.eu/codelist/ProcessStepGeneralValue/elaboration>

charakter ustalenia ogólnie wiążące
<https://inspire.ec.europa.eu/codelist/RegulationNatureValue/generallyBinding>

profil podstawowy teren zabudowy mieszkaniowej jednorodzinnej
teren usług
teren komunikacji
teren zieleni urządzonej
teren ogrodów działkowych
teren infrastruktury technicznej

profil dodatkowy teren zabudowy letniskowej lub rekreacji indywidualnej
teren zieleni naturalnej
teren lasu
teren wód

maksymalna nadziemna

intensywnosc zabudowy	0.6
maksymalny udzial powierzchni zabudowy	40%
maksymalna wysokosc zabudowy	12.0 m
minimalny udzial powierzchni biologicznie czynnej	30%

geometria



plan

<https://www.gov.pl/zagospodarowanieprzestrzenne/app/AktPlanowaniaPrzestrzennego/PL.ZIPPZP.11953/100406-POG/1POG>

strefa planistyczna PL.ZIPPZP.11953_100406-POG_1POG-209SJ_20260304T074854

identyfier <https://www.gov.pl/zagospodarowanieprzestrzenne/app/StrefaPlanistyczna/PL.ZIPPZP.11953/100406-POG/1POG-209SJ/20260304T074854>

przestrzen nazw PL.ZIPPZP.11953/100406-POG

lokalny id 1POG-209SJ

wersja id 20260304T074854

poczatek wersji obiektu 2026-03-04T07:48:54

nazwa strefa wielofunkcyjna z zabudową mieszkaniową jednorodzinną

oznaczenie 209SJ

symbol SJ

obowiazuje od 2026-02-25

obowiazuje do obecnie

status w opracowaniu
<https://inspire.ec.europa.eu/codelist/ProcessStepGeneralValue/elaboration>

charakter ustalenia ogólnie wiążące
<https://inspire.ec.europa.eu/codelist/RegulationNatureValue/generallyBinding>

profil podstawowy teren zabudowy mieszkaniowej jednorodzinnej
teren usług
teren komunikacji
teren zieleni urządzonej
teren ogrodów działkowych
teren infrastruktury technicznej

profil dodatkowy teren zabudowy letniskowej lub rekreacji indywidualnej
teren zieleni naturalnej
teren lasu
teren wód

maksymalna nadziemna intensywnosc zabudowy	0.6
maksymalny udzial powierzchni zabudowy	40%
maksymalna wysokosc zabudowy	12.0 m
minimalny udzial powierzchni biologicznie czynnej	30%

geometria



plan <https://www.gov.pl/zagospodarowanieprzestrzenne/app/AktPlanowaniaPrzestrzennego/PL.ZIPPZP.11953/100406-POG/1POG>

strefa planistyczna PL.ZIPPZP.11953_100406-POG_1POG-209SZ_20260303T095755

identyfier <https://www.gov.pl/zagospodarowanieprzestrzenne/app/StrefaPlanistyczna/PL.ZIPPZP.11953/100406-POG/1POG-209SZ/20260303T095755>

przestrzen nazw PL.ZIPPZP.11953/100406-POG

lokalny id 1POG-209SZ

wersja id 20260303T095755

poczatek wersji obiektu 2026-03-03T09:57:55

nazwa strefa wielofunkcyjna z zabudową zagrodową

oznaczenie 209SZ

symbol SZ

obowiazuje od 2026-02-25


obowiazuje do obecnie


status w opracowaniu
<https://inspire.ec.europa.eu/codelist/ProcessStepGeneralValue/elaboration>

charakter ustalenia ogólnie wiążące
<https://inspire.ec.europa.eu/codelist/RegulationNatureValue/generallyBinding>

profil podstawowy teren zabudowy zagrodowej
teren produkcji w gospodarstwach rolnych
teren akwakultury i obsługi rybactwa
teren komunikacji
teren zieleni urządzonej
teren ogrodów działkowych
teren infrastruktury technicznej

profil dodatkowy teren wielkotowarowej produkcji rolnej

	<p>teren rolnictwa z zakazem zabudowy</p> <p>teren usług</p> <p>teren zieleni naturalnej</p> <p>teren lasu</p> <p>teren wód</p>
maksymalna nadziemna intensywnosc zabudowy	0.6
maksymalny udzial powierzchni zabudowy	40%
maksymalna wysokosc zabudowy	12.0 m
minimalny udzial powierzchni biologicznie czynnej	30%
geometria	
plan	https://www.gov.pl/zagospodarowanieprzestrzenne/app/AktPlanowaniaPrzestrzennego/PL.ZIPPZP.11953/100406-POG/1POG
strefa planistyczna	PL.ZIPPZP.11953_100406-POG_1POG-210SJ_20260304T074906
identfier	https://www.gov.pl/zagospodarowanieprzestrzenne/app/StrefaPlanistyczna/PL.ZIPPZP.11953/100406-POG/1POG-210SJ/20260304T074906
przestrzen nazw	PL.ZIPPZP.11953/100406-POG
lokalny id	1POG-210SJ
wersja id	20260304T074906
poczatek wersji obiektu	2026-03-04T07:49:06
nazwa	strefa wielofunkcyjna z zabudową mieszkaniową jednorodzinną
oznaczenie	210SJ
symbol	SJ
obowiazuje od	2026-02-25
obowiazuje do	obecnie
status	<p>w opracowaniu</p> <p>https://inspire.ec.europa.eu/codelist/ProcessStepGeneralValue/elaboration</p>
charakter ustalenia	<p>ogólnie wiążące</p> <p>https://inspire.ec.europa.eu/codelist/RegulationNatureValue/generallyBinding</p>
profil podstawowy	<p>teren zabudowy mieszkaniowej jednorodzinnej</p> <p>teren usług</p> <p>teren komunikacji</p> <p>teren zieleni urządzonej</p>

	teren ogrodów działkowych teren infrastruktury technicznej
profil dodatkowy	teren zabudowy letniskowej lub rekreacji indywidualnej teren zieleni naturalnej teren lasu teren wód
maksymalna nadziemna intensywnosc zabudowy	0.6
maksymalny udzial powierzchni zabudowy	40%
maksymalna wysokosc zabudowy	12.0 m
minimalny udzial powierzchni biologicznie czynnej	30%
geometria	
plan	https://www.gov.pl/zagospodarowanieprzestrzenne/app/AktPlanowaniaPrzestrzennego/PL.ZIPPZP.11953/100406-POG/1POG
strefa planistyczna	PL.ZIPPZP.11953_100406-POG_1POG-210SZ_20260303T095807
identfier	https://www.gov.pl/zagospodarowanieprzestrzenne/app/StrefaPlanistyczna/PL.ZIPPZP.11953/100406-POG/1POG-210SZ/20260303T095807
przestrzen nazw	PL.ZIPPZP.11953/100406-POG
lokalny id	1POG-210SZ
wersja id	20260303T095807
początek wersji obiektu	2026-03-03T09:58:07
nazwa	strefa wielofunkcyjna z zabudową zagrodową
oznaczenie	210SZ
symbol	SZ
obowiązuje od	2026-02-25
obowiązuje do	obecnie
status	w opracowaniu https://inspire.ec.europa.eu/codelist/ProcessStepGeneralValue/elaboration
charakter ustalenia	ogólnie wiążące https://inspire.ec.europa.eu/codelist/RegulationNatureValue/generallyBinding
profil podstawowy	teren zabudowy zagrodowej teren produkcji w gospodarstwach rolnych

	<p>teren akwakultury i obsługi rybactwa</p> <p>teren komunikacji</p> <p>teren zieleni urządzonej</p> <p>teren ogrodów działkowych</p> <p>teren infrastruktury technicznej</p>
profil dodatkowy	<p>teren wielkotowarowej produkcji rolnej</p> <p>teren rolnictwa z zakazem zabudowy</p> <p>teren usług</p> <p>teren zieleni naturalnej</p> <p>teren lasu</p> <p>teren wód</p>
maksymalna nadziemna intensywnosc zabudowy	0.6
maksymalny udzial powierzchni zabudowy	40%
maksymalna wysokosc zabudowy	12.0 m
minimalny udzial powierzchni biologicznie czynnej	30%
geometria	
plan	https://www.gov.pl/zagospodarowanieprzestrzenne/app/AktPlanowaniaPrzestrzennego/PL.ZIPPZP.11953/100406-POG/1POG
strefa planistyczna	PL.ZIPPZP.11953_100406-POG_1POG-211SJ_20260403T115039
identfier	https://www.gov.pl/zagospodarowanieprzestrzenne/app/StrefaPlanistyczna/PL.ZIPPZP.11953/100406-POG/1POG-211SJ/20260403T115039
przestrzen nazw	PL.ZIPPZP.11953/100406-POG
lokalny id	1POG-211SJ
wersja id	20260403T115039
poczatek wersji obiektu	2026-04-03T11:50:39
nazwa	strefa wielofunkcyjna z zabudową mieszkaniową jednorodzinną
oznaczenie	211SJ
symbol	SJ
obowiazuje od	2026-02-25
obowiazuje do	obecnie
status	<p>w opracowaniu</p> <p>https://inspire.ec.europa.eu/codelist/ProcessStepGeneralValue/elaboration</p>
charakter ustalenia	ogólnie wiążące

<https://inspire.ec.europa.eu/codelist/RegulationNatureValue/generallyBinding>

profil podstawowy

teren zabudowy mieszkaniowej jednorodzinnej
teren usług
teren komunikacji
teren zieleni urządzonej
teren ogrodów działkowych
teren infrastruktury technicznej

profil dodatkowy

teren zabudowy letniskowej lub rekreacji indywidualnej
teren zieleni naturalnej
teren lasu
teren wód

maksymalna nadziemna intensywnosc zabudowy

0.6

maksymalny udzial powierzchni zabudowy

40%

maksymalna wysokosc zabudowy

12.0 m

minimalny udzial powierzchni biologicznie czynnej

30%

geometria



plan

<https://www.gov.pl/zagospodarowanieprzestrzenne/app/AktPlanowaniaPrzestrzennego/PL.ZIPPZP.11953/100406-POG/1POG>

strefa planistyczna

PL.ZIPPZP.11953_100406-POG_1POG-211SZ_20260303T095817

identfier

<https://www.gov.pl/zagospodarowanieprzestrzenne/app/StrefaPlanistyczna/PL.ZIPPZP.11953/100406-POG/1POG-211SZ/20260303T095817>

przestrzen nazw

PL.ZIPPZP.11953/100406-POG

lokalny id

1POG-211SZ

wersja id

20260303T095817

poczatek wersji obiektu

2026-03-03T09:58:17

nazwa

strefa wielofunkcyjna z zabudową zagrodową

oznaczenie

211SZ

symbol

SZ

obowiazuje od

2026-02-25

obowiazuje do

obecnie

status

w opracowaniu
<https://inspire.ec.europa.eu/codelist/ProcessStepGeneralValue/elaboration>

charakter ustalenia ogólnie wiążące
<https://inspire.ec.europa.eu/codelist/RegulationNatureValue/generallyBinding>

profil podstawowy teren zabudowy zagrodowej
teren produkcji w gospodarstwach rolnych
teren akwakultury i obsługi rybactwa
teren komunikacji
teren zieleni urządzonej
teren ogrodów działkowych
teren infrastruktury technicznej

profil dodatkowy teren wielkotowarowej produkcji rolnej
teren rolnictwa z zakazem zabudowy
teren usług
teren zieleni naturalnej
teren lasu
teren wód

maksymalna nadziemna intensywność zabudowy 0.6

maksymalny udział powierzchni zabudowy 40%

maksymalna wysokość zabudowy 12.0 m

minimalny udział powierzchni biologicznie czynnej 30%

geometria



plan <https://www.gov.pl/zagospodarowanieprzestrzenne/app/AktPlanowaniaPrzestrzennego/PL.ZIPPZP.11953/100406-POG/1POG>

strefa planistyczna PL.ZIPPZP.11953_100406-POG_1POG-212SJ_20260403T115218

identyfikator <https://www.gov.pl/zagospodarowanieprzestrzenne/app/StrefaPlanistyczna/PL.ZIPPZP.11953/100406-POG/1POG-212SJ/20260403T115218>

przebieg nazw PL.ZIPPZP.11953/100406-POG

lokalny id 1POG-212SJ

wersja id 20260403T115218


początek wersji obiektu 2026-04-03T11:52:18

nazwa strefa wielofunkcyjna z zabudową mieszkaniową jednorodzinną

oznaczenie 212SJ

symbol SJ


obowiązuje od 2026-02-25

obowiązuje do	obecnie
status	w opracowaniu https://inspire.ec.europa.eu/codelist/ProcessStepGeneralValue/elaboration
charakter ustalenia	ogólnie wiążące https://inspire.ec.europa.eu/codelist/RegulationNatureValue/generallyBinding
profil podstawowy	teren zabudowy mieszkaniowej jednorodzinnej teren usług teren komunikacji teren zieleni urządzonej teren ogrodów działkowych teren infrastruktury technicznej
profil dodatkowy	teren zabudowy letniskowej lub rekreacji indywidualnej teren zieleni naturalnej teren lasu teren wód
maksymalna nadziemna intensywnosc zabudowy	0.6
maksymalny udzial powierzchni zabudowy	40%
maksymalna wysokosc zabudowy	12.0 m
minimalny udzial powierzchni biologicznie czynnej	30%
geometria	
plan	https://www.gov.pl/zagospodarowanieprzestrzenne/app/AktPlanowaniaPrzestrzennego/PL.ZIPPZP.11953/100406-POG/1POG
strefa planistyczna	PL.ZIPPZP.11953_100406-POG_1POG-212SZ_20260303T095827
identyfier	https://www.gov.pl/zagospodarowanieprzestrzenne/app/StrefaPlanistyczna/PL.ZIPPZP.11953/100406-POG/1POG-212SZ/20260303T095827
przestrzen nazw	PL.ZIPPZP.11953/100406-POG
lokalny id	1POG-212SZ
wersja id	20260303T095827
poczatek wersji obiektu	2026-03-03T09:58:27
nazwa	strefa wielofunkcyjna z zabudową zagrodową
oznaczenie	212SZ
symbol	SZ

obowiązuje od	2026-02-25
obowiązuje do	obecnie
status	w opracowaniu https://inspire.ec.europa.eu/codelist/ProcessStepGeneralValue/elaboration
charakter ustalenia	ogólnie wiążące https://inspire.ec.europa.eu/codelist/RegulationNatureValue/generallyBinding
profil podstawowy	teren zabudowy zagrodowej teren produkcji w gospodarstwach rolnych teren akwakultury i obsługi rybactwa teren komunikacji teren zieleni urządzonej teren ogrodów działkowych teren infrastruktury technicznej
profil dodatkowy	teren wielkotowarowej produkcji rolnej teren rolnictwa z zakazem zabudowy teren usług teren zieleni naturalnej teren lasu teren wód
maksymalna nadziemna intensywnosc zabudowy	0.6
maksymalny udzial powierzchni zabudowy	40%
maksymalna wysokosc zabudowy	12.0 m
minimalny udzial powierzchni biologicznie czynnej	30%
geometria	
plan	https://www.gov.pl/zagospodarowanieprzestrzenne/app/AktPlanowaniaPrzestrzennego/PL.ZIPPZP.11953/100406-POG/1POG
strefa planistyczna	PL.ZIPPZP.11953_100406-POG_1POG-213SZ_20260303T095904
identyfier	https://www.gov.pl/zagospodarowanieprzestrzenne/app/StrefaPlanistyczna/PL.ZIPPZP.11953/100406-POG/1POG-213SZ/20260303T095904
przestrzen nazw	PL.ZIPPZP.11953/100406-POG
lokalny id	1POG-213SZ
wersja id	20260303T095904
poczatek wersji obiektu	2026-03-03T09:59:04

nazwa	strefa wielofunkcyjna z zabudową zagrodową
oznaczenie	213SZ
symbol	SZ
obowiązuje od	2026-02-25
obowiązuje do	obecnie
status	w opracowaniu https://inspire.ec.europa.eu/codelist/ProcessStepGeneralValue/elaboration
charakter ustalenia	ogólnie wiążące https://inspire.ec.europa.eu/codelist/RegulationNatureValue/generallyBinding
profil podstawowy	teren zabudowy zagrodowej teren produkcji w gospodarstwach rolnych teren akwakultury i obsługi rybactwa teren komunikacji teren zieleni urządzonej teren ogrodów działkowych teren infrastruktury technicznej
profil dodatkowy	teren wielkotowarowej produkcji rolnej teren rolnictwa z zakazem zabudowy teren usług teren zieleni naturalnej teren lasu teren wód
maksymalna nadziemna intensywność zabudowy	0.6
maksymalny udział powierzchni zabudowy	40%
maksymalna wysokość zabudowy	12.0 m
minimalny udział powierzchni biologicznie czynnej	30%
geometria	
plan	https://www.gov.pl/zagospodarowanieprzestrzenne/app/AktPlanowaniaPrzestrzennego/PL.ZIPPZP.11953/100406-POG/1POG
strefa planistyczna	PL.ZIPPZP.11953_100406-POG_1POG-213SJ_20260403T115857
identyfikator	https://www.gov.pl/zagospodarowanieprzestrzenne/app/StrefaPlanistyczna/PL.ZIPPZP.11953/100406-POG/1POG-213SJ/20260403T115857
przestrzeń nazw	PL.ZIPPZP.11953/100406-POG

lokalny id	1POG-213SJ
wersja id	20260403T115857
początek wersji obiektu	2026-04-03T11:58:57
nazwa	strefa wielofunkcyjna z zabudową mieszkaniową jednorodzinną
oznaczenie	213SJ
symbol	SJ
obowiązuje od	2026-02-25
obowiązuje do	obecnie
status	w opracowaniu https://inspire.ec.europa.eu/codelist/ProcessStepGeneralValue/elaboration
charakter ustalenia	ogólnie wiążące https://inspire.ec.europa.eu/codelist/RegulationNatureValue/generallyBinding
profil podstawowy	teren zabudowy mieszkaniowej jednorodzinnej teren usług teren komunikacji teren zieleni urządzonej teren ogrodów działkowych teren infrastruktury technicznej
profil dodatkowy	teren zabudowy letniskowej lub rekreacji indywidualnej teren zieleni naturalnej teren lasu teren wód
maksymalna nadziemna intensywność zabudowy	0.6
maksymalny udział powierzchni zabudowy	40%
maksymalna wysokość zabudowy	12.0 m
minimalny udział powierzchni biologicznie czynnej	30%
geometria	
plan	https://www.gov.pl/zagospodarowanieprzestrzenne/app/AktPlanowaniaPrzestrzennego/PL.ZIPPZP.11953/100406-POG/1POG
strefa planistyczna	PL.ZIPPZP.11953_100406-POG_1POG-214SZ_20260303T095914
identyfikator	https://www.gov.pl/zagospodarowanieprzestrzenne/app/StrefaPlanistyczna/PL.ZIPPZP.11953/100406-POG/1POG-214SZ/20260303T095914

przestrzen nazw	PL.ZIPPZP.11953/100406-POG
lokalny id	1POG-214SZ
wersja id	20260303T095914
początek wersji obiektu	2026-03-03T09:59:14
nazwa	strefa wielofunkcyjna z zabudową zagrodową
oznaczenie	214SZ
symbol	SZ
obowiązuje od	2026-02-25
obowiązuje do	obecnie
status	w opracowaniu https://inspire.ec.europa.eu/codelist/ProcessStepGeneralValue/elaboration
charakter ustalenia	ogólnie wiążące https://inspire.ec.europa.eu/codelist/RegulationNatureValue/generallyBinding
profil podstawowy	teren zabudowy zagrodowej teren produkcji w gospodarstwach rolnych teren akwakultury i obsługi rybactwa teren komunikacji teren zieleni urządzonej teren ogrodów działkowych teren infrastruktury technicznej
profil dodatkowy	teren wielkotowarowej produkcji rolnej teren rolnictwa z zakazem zabudowy teren usług teren zieleni naturalnej teren lasu teren wód
maksymalna nadziemna intensywność zabudowy	0.6
maksymalny udział powierzchni zabudowy	40%
maksymalna wysokość zabudowy	12.0 m
minimalny udział powierzchni biologicznie czynnej	30%
geometria	
plan	https://www.gov.pl/zagospodarowanieprzestrzenne/app/AktPlanowaniaPrzestrzennego/PL.ZIPPZP.11953/100406-POG/1POG

strefa planistyczna	PL.ZIPPZP.11953_100406-POG_1POG-214SJ_20260407T051615
identyfier	https://www.gov.pl/zagospodarowanieprzestrzenne/app/StrefaPlanistyczna/PL.ZIPPZP.11953/100406-POG/1POG-214SJ/20260407T051615
przestrzen nazw	PL.ZIPPZP.11953/100406-POG
lokalny id	1POG-214SJ
wersja id	20260407T051615
początek wersji obiektu	2026-04-07T05:16:15
nazwa	strefa wielofunkcyjna z zabudową mieszkaniową jednorodzinną
oznaczenie	214SJ
symbol	SJ
obowiązuje od	2026-02-26
obowiązuje do	obecnie
status	w opracowaniu https://inspire.ec.europa.eu/codelist/ProcessStepGeneralValue/elaboration
charakter ustalenia	ogólnie wiążące https://inspire.ec.europa.eu/codelist/RegulationNatureValue/generallyBinding
profil podstawowy	teren zabudowy mieszkaniowej jednorodzinnej teren usług teren komunikacji teren zieleni urządzonej teren ogrodów działkowych teren infrastruktury technicznej
profil dodatkowy	teren zabudowy letniskowej lub rekreacji indywidualnej teren zieleni naturalnej teren lasu teren wód
maksymalna nadziemna intensywność zabudowy	0.6
maksymalny udział powierzchni zabudowy	40%
maksymalna wysokość zabudowy	12.0 m
minimalny udział powierzchni biologicznie czynnej	30%
geometria	
plan	https://www.gov.pl/zagospodarowanieprzestrzenne/app

strefa planistyczna	PL.ZIPPZP.11953_100406-POG_1POG-215SZ_20260303T095930
identyfier	https://www.gov.pl/zagospodarowanieprzestrzenne/app/StrefaPlanistyczna/PL.ZIPPZP.11953/100406-POG/1POG-215SZ/20260303T095930
przestrzen nazw	PL.ZIPPZP.11953/100406-POG
lokalny id	1POG-215SZ
wersja id	20260303T095930
poczatek wersji obiektu	2026-03-03T09:59:30
nazwa	strefa wielofunkcyjna z zabudową zagrodową
oznaczenie	215SZ
symbol	SZ
obowiazuje od	2026-02-25
obowiazuje do	obecnie
status	w opracowaniu https://inspire.ec.europa.eu/codelist/ProcessStepGeneralValue/elaboration
charakter ustalenia	ogólnie wiążące https://inspire.ec.europa.eu/codelist/RegulationNatureValue/generallyBinding
profil podstawowy	teren zabudowy zagrodowej teren produkcji w gospodarstwach rolnych teren akwakultury i obsługi rybactwa teren komunikacji teren zieleni urządzonej teren ogrodów działkowych teren infrastruktury technicznej
profil dodatkowy	teren wielkotowarowej produkcji rolnej teren rolnictwa z zakazem zabudowy teren usług teren zieleni naturalnej teren lasu teren wód
maksymalna nadziemna intensywnosc zabudowy	0.6
maksymalny udzial powierzchni zabudowy	40%
maksymalna wysokosc zabudowy	12.0 m
minimalny udzial powierzchni biologicznie czynnej	30%
geometria	



plan <https://www.gov.pl/zagospodarowanieprzestrzenne/app/AktPlanowaniaPrzestrzennego/PL.ZIPPZP.11953/100406-POG/1POG>

strefa planistyczna PL.ZIPPZP.11953_100406-POG_1POG-216SZ_20260303T100005

identyfier <https://www.gov.pl/zagospodarowanieprzestrzenne/app/StrefaPlanistyczna/PL.ZIPPZP.11953/100406-POG/1POG-216SZ/20260303T100005>

przestrzen nazw PL.ZIPPZP.11953/100406-POG

lokalny id 1POG-216SZ

wersja id 20260303T100005

poczatek wersji obiektu 2026-03-03T10:00:05

nazwa strefa wielofunkcyjna z zabudową zagrodową

oznaczenie 216SZ

symbol SZ

obowiazuje od 2026-02-25

obowiazuje do obecnie

status w opracowaniu
<https://inspire.ec.europa.eu/codelist/ProcessStepGeneralValue/elaboration>

charakter ustalenia ogólnie wiążące
<https://inspire.ec.europa.eu/codelist/RegulationNatureValue/generallyBinding>

profil podstawowy teren zabudowy zagrodowej
teren produkcji w gospodarstwach rolnych
teren akwakultury i obsługi rybactwa
teren komunikacji
teren zieleni urządzonej
teren ogrodów działkowych
teren infrastruktury technicznej

profil dodatkowy teren wielkotowarowej produkcji rolnej
teren rolnictwa z zakazem zabudowy
teren usług
teren zieleni naturalnej
teren lasu
teren wód

maksymalna nadziemna intensywnosc zabudowy 0.6

maksymalny udzial powierzchni zabudowy 40%

maksymalna wysokość zabudowy 12.0 m

minimalny udział powierzchni biologicznie czynnej 30%

geometria



plan <https://www.gov.pl/zagospodarowanieprzestrzenne/app/AktPlanowaniaPrzestrzennego/PL.ZIPPZP.11953/100406-POG/1POG>

strefa planistyczna PL.ZIPPZP.11953_100406-POG_1POG-217SZ_20260303T100014

identyfikator <https://www.gov.pl/zagospodarowanieprzestrzenne/app/StrefaPlanistyczna/PL.ZIPPZP.11953/100406-POG/1POG-217SZ/20260303T100014>

przestrzeń nazw PL.ZIPPZP.11953/100406-POG

lokalny id 1POG-217SZ

wersja id 20260303T100014

początek wersji obiektu 2026-03-03T10:00:14

nazwa strefa wielofunkcyjna z zabudową zagrodową

oznaczenie 217SZ

symbol SZ

obowiązuje od 2026-02-25

obowiązuje do obecnie

status w opracowaniu
<https://inspire.ec.europa.eu/codelist/ProcessStepGeneralValue/elaboration>

charakter ustalenia ogólnie wiążące
<https://inspire.ec.europa.eu/codelist/RegulationNatureValue/generallyBinding>

profil podstawowy
teren zabudowy zagrodowej
teren produkcji w gospodarstwach rolnych
teren akwakultury i obsługi rybactwa
teren komunikacji
teren zieleni urządzonej
teren ogrodów działkowych
teren infrastruktury technicznej

profil dodatkowy
teren wielkotowarowej produkcji rolnej
teren rolnictwa z zakazem zabudowy
teren usług
teren zieleni naturalnej
teren lasu
teren wód

maksymalna nadziemna intensywnosc zabudowy	0.6
maksymalny udzial powierzchni zabudowy	40%
maksymalna wysokosc zabudowy	12.0 m
minimalny udzial powierzchni biologicznie czynnej	30%

geometria



plan <https://www.gov.pl/zagospodarowanieprzestrzenne/app/AktPlanowaniaPrzestrzennego/PL.ZIPPZP.11953/100406-POG/1POG>

strefa planistyczna PL.ZIPPZP.11953_100406-POG_1POG-218SZ_20260303T100023

identyfier <https://www.gov.pl/zagospodarowanieprzestrzenne/app/StrefaPlanistyczna/PL.ZIPPZP.11953/100406-POG/1POG-218SZ/20260303T100023>

przestrzen nazw PL.ZIPPZP.11953/100406-POG

lokalny id 1POG-218SZ

wersja id 20260303T100023

poczatek wersji obiektu 2026-03-03T10:00:23

nazwa strefa wielofunkcyjna z zabudową zagrodową

oznaczenie 218SZ

symbol SZ

obowiazuje od 2026-03-03

obowiazuje do obecnie


status w opracowaniu
<https://inspire.ec.europa.eu/codelist/ProcessStepGeneralValue/elaboration>

charakter ustalenia ogólnie wiążące
<https://inspire.ec.europa.eu/codelist/RegulationNatureValue/generallyBinding>

profil podstawowy teren zabudowy zagrodowej
teren produkcji w gospodarstwach rolnych
teren akwakultury i obsługi rybactwa
teren komunikacji
teren zieleni urządzonej
teren ogrodów działkowych
teren infrastruktury technicznej

profil dodatkowy teren wielkotowarowej produkcji rolnej
teren rolnictwa z zakazem zabudowy

	teren usług teren zieleni naturalnej teren lasu teren wód
maksymalna nadziemna intensywnosc zabudowy	0.6
maksymalny udzial powierzchni zabudowy	40%
maksymalna wysokosc zabudowy	12.0 m
minimalny udzial powierzchni biologicznie czynnej	30%
geometria	
plan	https://www.gov.pl/zagospodarowanieprzestrzenne/app/AktPlanowaniaPrzestrzennego/PL.ZIPPZP.11953/100406-POG/1POG
strefa planistyczna	PL.ZIPPZP.11953_100406-POG_1POG-219SZ_20260303T100032
identfier	https://www.gov.pl/zagospodarowanieprzestrzenne/app/StrefaPlanistyczna/PL.ZIPPZP.11953/100406-POG/1POG-219SZ/20260303T100032
przestrzen nazw	PL.ZIPPZP.11953/100406-POG
lokalny id	1POG-219SZ
wersja id	20260303T100032
poczatek wersji obiektu	2026-03-03T10:00:32
nazwa	strefa wielofunkcyjna z zabudową zagrodową
oznaczenie	219SZ
symbol	SZ
obowiazuje od	2026-02-25
obowiazuje do	obecnie
status	w opracowaniu https://inspire.ec.europa.eu/codelist/ProcessStepGeneralValue/elaboration
charakter ustalenia	ogólnie wiążące https://inspire.ec.europa.eu/codelist/RegulationNatureValue/generallyBinding
profil podstawowy	teren zabudowy zagrodowej teren produkcji w gospodarstwach rolnych teren akwakultury i obsługi rybactwa teren komunikacji teren zieleni urządzonej

	teren ogrodów działkowych teren infrastruktury technicznej
profil dodatkowy	teren wielkotowarowej produkcji rolnej teren rolnictwa z zakazem zabudowy teren usług teren zieleni naturalnej teren lasu teren wód
maksymalna nadziemna intensywnosc zabudowy	0.6
maksymalny udzial powierzchni zabudowy	40%
maksymalna wysokosc zabudowy	12.0 m
minimalny udzial powierzchni biologicznie czynnej	30%
geometria	
plan	https://www.gov.pl/zagospodarowanieprzestrzenne/app/AktPlanowaniaPrzestrzennego/PL.ZIPPZP.11953/100406-POG/1POG
strefa planistyczna	PL.ZIPPZP.11953_100406-POG_1POG-220SZ_20260303T100048
identfier	https://www.gov.pl/zagospodarowanieprzestrzenne/app/StrefaPlanistyczna/PL.ZIPPZP.11953/100406-POG/1POG-220SZ/20260303T100048
przestrzen nazw	PL.ZIPPZP.11953/100406-POG
lokalny id	1POG-220SZ
wersja id	20260303T100048
poczatek wersji obiektu	2026-03-03T10:00:48
nazwa	strefa wielofunkcyjna z zabudową zagrodową
oznaczenie	220SZ
symbol	SZ
obowiazuje od	2026-02-25
obowiazuje do	obecnie
status	w opracowaniu https://inspire.ec.europa.eu/codelist/ProcessStepGeneralValue/elaboration
charakter ustalenia	ogólnie wiążące https://inspire.ec.europa.eu/codelist/RegulationNatureValue/generallyBinding

profil podstawowy
teren zabudowy zagrodowej
teren produkcji w gospodarstwach rolnych
teren akwakultury i obsługi rybactwa
teren komunikacji
teren zieleni urządzonej
teren ogrodów działkowych
teren infrastruktury technicznej

profil dodatkowy
teren wielkotowarowej produkcji rolnej
teren rolnictwa z zakazem zabudowy
teren usług
teren zieleni naturalnej
teren lasu
teren wód

maksymalna nadziemna intensywnosc zabudowy 0.6

maksymalny udzial powierzchni zabudowy 40%

maksymalna wysokosc zabudowy 12.0 m

minimalny udzial powierzchni biologicznie czynnej 30%

geometria



plan <https://www.gov.pl/zagospodarowanieprzestrzenne/app/AktPlanowaniaPrzestrzennego/PL.ZIPPZP.11953/100406-POG/1POG>

strefa planistyczna PL.ZIPPZP.11953_100406-POG_1POG-221SZ_20260303T100057

identyfier <https://www.gov.pl/zagospodarowanieprzestrzenne/app/StrefaPlanistyczna/PL.ZIPPZP.11953/100406-POG/1POG-221SZ/20260303T100057>

przestrzen nazw PL.ZIPPZP.11953/100406-POG

lokalny id 1POG-221SZ

wersja id 20260303T100057

poczatek wersji obiektu 2026-03-03T10:00:57

nazwa strefa wielofunkcyjna z zabudową zagrodową

oznaczenie 221SZ

symbol SZ

obowiazuje od 2026-02-25

obowiazuje do obecnie

status w opracowaniu
<https://inspire.ec.europa.eu/codelist/ProcessStepGeneralValue>

[/elaboration](#)

charakter ustalenia

ogólnie wiążące
<https://inspire.ec.europa.eu/codelist/RegulationNatureValue/generallyBinding>

profil podstawowy

teren zabudowy zagrodowej
teren produkcji w gospodarstwach rolnych
teren akwakultury i obsługi rybactwa
teren komunikacji
teren zieleni urządzonej
teren ogrodów działkowych
teren infrastruktury technicznej

profil dodatkowy

teren wielkotowarowej produkcji rolnej
teren rolnictwa z zakazem zabudowy
teren usług
teren zieleni naturalnej
teren lasu
teren wód

maksymalna nadziemna intensywność zabudowy

0.6

maksymalny udział powierzchni zabudowy

40%

maksymalna wysokość zabudowy

12.0 m

minimalny udział powierzchni biologicznie czynnej

30%

geometria



plan

<https://www.gov.pl/zagospodarowanieprzestrzenne/app/AktPlanowaniaPrzestrzennego/PL.ZIPPZP.11953/100406-POG/1POG>

strefa planistyczna

PL.ZIPPZP.11953_100406-POG_1POG-222SZ_20260303T100106

identyfikator

<https://www.gov.pl/zagospodarowanieprzestrzenne/app/StrefaPlanistyczna/PL.ZIPPZP.11953/100406-POG/1POG-222SZ/20260303T100106>

przebieg nazw

PL.ZIPPZP.11953/100406-POG

lokalny id

1POG-222SZ

wersja id

20260303T100106

początek wersji obiektu

2026-03-03T10:01:06

nazwa

strefa wielofunkcyjna z zabudową zagrodową

oznaczenie

222SZ

symbol

SZ

obowiązuje od	2026-02-25
obowiązuje do	obecnie
status	w opracowaniu https://inspire.ec.europa.eu/codelist/ProcessStepGeneralValue/elaboration
charakter ustalenia	ogólnie wiążące https://inspire.ec.europa.eu/codelist/RegulationNatureValue/generallyBinding
profil podstawowy	teren zabudowy zagrodowej teren produkcji w gospodarstwach rolnych teren akwakultury i obsługi rybactwa teren komunikacji teren zieleni urządzonej teren ogrodów działkowych teren infrastruktury technicznej
profil dodatkowy	teren wielkotowarowej produkcji rolnej teren rolnictwa z zakazem zabudowy teren usług teren zieleni naturalnej teren lasu teren wód
maksymalna nadziemna intensywnosc zabudowy	0.6
maksymalny udzial powierzchni zabudowy	40%
maksymalna wysokosc zabudowy	12.0 m
minimalny udzial powierzchni biologicznie czynnej	30%
geometria	
plan	https://www.gov.pl/zagospodarowanieprzestrzenne/app/AktPlanowaniaPrzestrzennego/PL.ZIPPZP.11953/100406-POG/1POG
strefa planistyczna	PL.ZIPPZP.11953_100406-POG_1POG-223SZ_20260303T100116
identyfier	https://www.gov.pl/zagospodarowanieprzestrzenne/app/StrefaPlanistyczna/PL.ZIPPZP.11953/100406-POG/1POG-223SZ/20260303T100116
przestrzen nazw	PL.ZIPPZP.11953/100406-POG
lokalny id	1POG-223SZ
wersja id	20260303T100116
poczatek wersji obiektu	2026-03-03T10:01:16

nazwa	strefa wielofunkcyjna z zabudową zagrodową
oznaczenie	223SZ
symbol	SZ
obowiązuje od	2026-02-25
obowiązuje do	obecnie
status	w opracowaniu https://inspire.ec.europa.eu/codelist/ProcessStepGeneralValue/elaboration
charakter ustalenia	ogólnie wiążące https://inspire.ec.europa.eu/codelist/RegulationNatureValue/generallyBinding
profil podstawowy	teren zabudowy zagrodowej teren produkcji w gospodarstwach rolnych teren akwakultury i obsługi rybactwa teren komunikacji teren zieleni urządzonej teren ogrodów działkowych teren infrastruktury technicznej
profil dodatkowy	teren wielkotowarowej produkcji rolnej teren rolnictwa z zakazem zabudowy teren usług teren zieleni naturalnej teren lasu teren wód
maksymalna nadziemna intensywność zabudowy	0.6
maksymalny udział powierzchni zabudowy	40%
maksymalna wysokość zabudowy	12.0 m
minimalny udział powierzchni biologicznie czynnej	30%
geometria	
plan	https://www.gov.pl/zagospodarowanieprzestrzenne/app/AktPlanowaniaPrzestrzennego/PL.ZIPPZP.11953/100406-POG/1POG
strefa planistyczna	PL.ZIPPZP.11953_100406-POG_1POG-224SZ_20260303T100403
identyfikator	https://www.gov.pl/zagospodarowanieprzestrzenne/app/StrefaPlanistyczna/PL.ZIPPZP.11953/100406-POG/1POG-224SZ/20260303T100403
przebieg nazw	PL.ZIPPZP.11953/100406-POG

lokalny id	1POG-224SZ
wersja id	20260303T100403
początek wersji obiektu	2026-03-03T10:04:03
nazwa	strefa wielofunkcyjna z zabudową zagrodową
oznaczenie	224SZ
symbol	SZ
obowiązuje od	2026-02-25
obowiązuje do	obecnie
status	w opracowaniu https://inspire.ec.europa.eu/codelist/ProcessStepGeneralValue/elaboration
charakter ustalenia	ogólnie wiążące https://inspire.ec.europa.eu/codelist/RegulationNatureValue/generallyBinding
profil podstawowy	teren zabudowy zagrodowej teren produkcji w gospodarstwach rolnych teren akwakultury i obsługi rybactwa teren komunikacji teren zieleni urządzonej teren ogrodów działkowych teren infrastruktury technicznej
profil dodatkowy	teren wielkotowarowej produkcji rolnej teren rolnictwa z zakazem zabudowy teren usług teren zieleni naturalnej teren lasu teren wód
maksymalna nadziemna intensywność zabudowy	0.6
maksymalny udział powierzchni zabudowy	40%
maksymalna wysokość zabudowy	12.0 m
minimalny udział powierzchni biologicznie czynnej	30%
geometria	
plan	https://www.gov.pl/zagospodarowanieprzestrzenne/app/AktPlanowaniaPrzestrzennego/PL.ZIPPZP.11953/100406-POG/1POG
strefa planistyczna	PL.ZIPPZP.11953_100406-POG_1POG-225SZ_20260303T100412

identyfier	https://www.gov.pl/zagospodarowanieprzestrzenne/app/StrefaPlanistyczna/PL.ZIPPZP.11953/100406-POG/1POG-225SZ/20260303T100412
przestrzen nazw	PL.ZIPPZP.11953/100406-POG
lokalny id	1POG-225SZ
wersja id	20260303T100412
początek wersji obiektu	2026-03-03T10:04:12
nazwa	strefa wielofunkcyjna z zabudową zagrodową
oznaczenie	225SZ
symbol	SZ
obowiązuje od	2026-02-25
obowiązuje do	obecnie
status	w opracowaniu https://inspire.ec.europa.eu/codelist/ProcessStepGeneralValue/elaboration
charakter ustalenia	ogólnie wiążące https://inspire.ec.europa.eu/codelist/RegulationNatureValue/generallyBinding
profil podstawowy	teren zabudowy zagrodowej teren produkcji w gospodarstwach rolnych teren akwakultury i obsługi rybactwa teren komunikacji teren zieleni urządzonej teren ogrodów działkowych teren infrastruktury technicznej
profil dodatkowy	teren wielkotowarowej produkcji rolnej teren rolnictwa z zakazem zabudowy teren usług teren zieleni naturalnej teren lasu teren wód
maksymalna nadziemna intensywność zabudowy	0.6
maksymalny udział powierzchni zabudowy	40%
maksymalna wysokość zabudowy	12.0 m
minimalny udział powierzchni biologicznie czynnej	30%

geometria



plan	https://www.gov.pl/zagospodarowanieprzestrzenne/app/AktPlanowaniaPrzestrzennego/PL.ZIPPZP.11953/100406-POG/1POG
strefa planistyczna	PL.ZIPPZP.11953_100406-POG_1POG-226SZ_20260303T100511
identyfier	https://www.gov.pl/zagospodarowanieprzestrzenne/app/StrefaPlanistyczna/PL.ZIPPZP.11953/100406-POG/1POG-226SZ/20260303T100511
przestrzen nazw	PL.ZIPPZP.11953/100406-POG
lokalny id	1POG-226SZ
wersja id	20260303T100511
początek wersji obiektu	2026-03-03T10:05:11
nazwa	strefa wielofunkcyjna z zabudową zagrodową
oznaczenie	226SZ
symbol	SZ
obowiązuje od	2026-02-25
obowiązuje do	obecnie
status	w opracowaniu https://inspire.ec.europa.eu/codelist/ProcessStepGeneralValue/elaboration
charakter ustalenia	ogólnie wiążące https://inspire.ec.europa.eu/codelist/RegulationNatureValue/generallyBinding
profil podstawowy	teren zabudowy zagrodowej teren produkcji w gospodarstwach rolnych teren akwakultury i obsługi rybactwa teren komunikacji teren zieleni urządzonej teren ogrodów działkowych teren infrastruktury technicznej
profil dodatkowy	teren wielkotowarowej produkcji rolnej teren rolnictwa z zakazem zabudowy teren usług teren zieleni naturalnej teren lasu teren wód
maksymalna nadziemna intensywność zabudowy	0.6
maksymalny udział powierzchni zabudowy	40%
maksymalna wysokość zabudowy	12.0 m
minimalny udział powierzchni biologicznie czynnej	30%
geometria	



plan <https://www.gov.pl/zagospodarowanieprzestrzenne/app/AktPlanowaniaPrzestrzennego/PL.ZIPPZP.11953/100406-POG/1POG>

strefa planistyczna PL.ZIPPZP.11953_100406-POG_1POG-227SZ_20260303T100532

identyfier <https://www.gov.pl/zagospodarowanieprzestrzenne/app/StrefaPlanistyczna/PL.ZIPPZP.11953/100406-POG/1POG-227SZ/20260303T100532>

przestrzen nazw PL.ZIPPZP.11953/100406-POG

lokalny id 1POG-227SZ

wersja id 20260303T100532

początek wersji obiektu 2026-03-03T10:05:32

nazwa strefa wielofunkcyjna z zabudową zagrodową

oznaczenie 227SZ

symbol SZ

obowiązuje od 2026-02-25

obowiązuje do obecnie

status w opracowaniu
<https://inspire.ec.europa.eu/codelist/ProcessStepGeneralValue/elaboration>

charakter ustalenia ogólnie wiążące
<https://inspire.ec.europa.eu/codelist/RegulationNatureValue/generallyBinding>

profil podstawowy teren zabudowy zagrodowej
teren produkcji w gospodarstwach rolnych
teren akwakultury i obsługi rybactwa
teren komunikacji
teren zieleni urządzonej
teren ogrodów działkowych
teren infrastruktury technicznej

profil dodatkowy teren wielkotowarowej produkcji rolnej
teren rolnictwa z zakazem zabudowy
teren usług
teren zieleni naturalnej
teren lasu
teren wód

maksymalna nadziemna intensywność zabudowy 0.6

maksymalny udział powierzchni zabudowy 40%

maksymalna wysokość zabudowy 12.0 m

minimalny udział powierzchni biologicznie czynnej 30%

geometria



plan <https://www.gov.pl/zagospodarowanieprzestrzenne/app/AktPlanowaniaPrzestrzennego/PL.ZIPPZP.11953/100406-POG/1POG>

strefa planistyczna PL.ZIPPZP.11953_100406-POG_1POG-228SZ_20260303T100541

identyfikator <https://www.gov.pl/zagospodarowanieprzestrzenne/app/StrefaPlanistyczna/PL.ZIPPZP.11953/100406-POG/1POG-228SZ/20260303T100541>

przestrzeń nazw PL.ZIPPZP.11953/100406-POG

lokalny id 1POG-228SZ

wersja id 20260303T100541

początek wersji obiektu 2026-03-03T10:05:41

nazwa strefa wielofunkcyjna z zabudową zagrodową

oznaczenie 228SZ

symbol SZ

obowiązuje od 2026-02-25

obowiązuje do obecnie

status w opracowaniu
<https://inspire.ec.europa.eu/codelist/ProcessStepGeneralValue/elaboration>

charakter ustalenia ogólnie wiążące
<https://inspire.ec.europa.eu/codelist/RegulationNatureValue/generallyBinding>

profil podstawowy
teren zabudowy zagrodowej
teren produkcji w gospodarstwach rolnych
teren akwakultury i obsługi rybactwa
teren komunikacji
teren zieleni urządzonej
teren ogrodów działkowych
teren infrastruktury technicznej

profil dodatkowy
teren wielkotowarowej produkcji rolnej
teren rolnictwa z zakazem zabudowy
teren usług
teren zieleni naturalnej
teren lasu
teren wód

maksymalna nadziemna intensywnosc zabudowy	0.6
maksymalny udzial powierzchni zabudowy	40%
maksymalna wysokosc zabudowy	12.0 m
minimalny udzial powierzchni biologicznie czynnej	30%

geometria



plan <https://www.gov.pl/zagospodarowanieprzestrzenne/app/AktPlanowaniaPrzestrzennego/PL.ZIPPZP.11953/100406-POG/1POG>

strefa planistyczna PL.ZIPPZP.11953_100406-POG_1POG-229SZ_20260303T100551

identyfier <https://www.gov.pl/zagospodarowanieprzestrzenne/app/StrefaPlanistyczna/PL.ZIPPZP.11953/100406-POG/1POG-229SZ/20260303T100551>

przestrzen nazw PL.ZIPPZP.11953/100406-POG

lokalny id 1POG-229SZ

wersja id 20260303T100551

poczatek wersji obiektu 2026-03-03T10:05:51

nazwa strefa wielofunkcyjna z zabudową zagrodową

oznaczenie 229SZ

symbol SZ

obowiazuje od 2026-02-25


obowiazuje do obecnie


status w opracowaniu
<https://inspire.ec.europa.eu/codelist/ProcessStepGeneralValue/elaboration>

charakter ustalenia ogólnie wiążące
<https://inspire.ec.europa.eu/codelist/RegulationNatureValue/generallyBinding>

profil podstawowy teren zabudowy zagrodowej
teren produkcji w gospodarstwach rolnych
teren akwakultury i obsługi rybactwa
teren komunikacji
teren zieleni urządzonej
teren ogrodów działkowych
teren infrastruktury technicznej

profil dodatkowy teren wielkotowarowej produkcji rolnej
teren rolnictwa z zakazem zabudowy

	<p>teren usług</p> <p>teren zieleni naturalnej</p> <p>teren lasu</p> <p>teren wód</p>
maksymalna nadziemna intensywnosc zabudowy	0.6
maksymalny udzial powierzchni zabudowy	40%
maksymalna wysokosc zabudowy	12.0 m
minimalny udzial powierzchni biologicznie czynnej	30%
geometria	
plan	https://www.gov.pl/zagospodarowanieprzestrzenne/app/AktPlanowaniaPrzestrzennego/PL.ZIPPZP.11953/100406-POG/1POG
strefa planistyczna	PL.ZIPPZP.11953_100406-POG_1POG-230SZ_20260303T101806
identfier	https://www.gov.pl/zagospodarowanieprzestrzenne/app/StrefaPlanistyczna/PL.ZIPPZP.11953/100406-POG/1POG-230SZ/20260303T101806
przestrzen nazw	PL.ZIPPZP.11953/100406-POG
lokalny id	1POG-230SZ
wersja id	20260303T101806
poczatek wersji obiektu	2026-03-03T10:18:06
nazwa	strefa wielofunkcyjna z zabudową zagrodową
oznaczenie	230SZ
symbol	SZ
obowiazuje od	2026-02-25
obowiazuje do	obecnie
status	<p>w opracowaniu</p> <p>https://inspire.ec.europa.eu/codelist/ProcessStepGeneralValue/elaboration</p>
charakter ustalenia	<p>ogólnie wiążące</p> <p>https://inspire.ec.europa.eu/codelist/RegulationNatureValue/generallyBinding</p>
profil podstawowy	<p>teren zabudowy zagrodowej</p> <p>teren produkcji w gospodarstwach rolnych</p> <p>teren akwakultury i obsługi rybactwa</p> <p>teren komunikacji</p> <p>teren zieleni urządzonej</p>

	teren ogrodów działkowych teren infrastruktury technicznej
profil dodatkowy	teren wielkotowarowej produkcji rolnej teren rolnictwa z zakazem zabudowy teren usług teren zieleni naturalnej teren lasu teren wód
maksymalna nadziemna intensywnosc zabudowy	0.6
maksymalny udzial powierzchni zabudowy	40%
maksymalna wysokosc zabudowy	12.0 m
minimalny udzial powierzchni biologicznie czynnej	30%
geometria	
plan	https://www.gov.pl/zagospodarowanieprzestrzenne/app/AktPlanowaniaPrzestrzennego/PL.ZIPPZP.11953/100406-POG/1POG
strefa planistyczna	PL.ZIPPZP.11953_100406-POG_1POG-231SZ_20260303T100610
identfier	https://www.gov.pl/zagospodarowanieprzestrzenne/app/StrefaPlanistyczna/PL.ZIPPZP.11953/100406-POG/1POG-231SZ/20260303T100610
przestrzen nazw	PL.ZIPPZP.11953/100406-POG
lokalny id	1POG-231SZ
wersja id	20260303T100610
poczatek wersji obiektu	2026-03-03T10:06:10
nazwa	strefa wielofunkcyjna z zabudową zagrodową
oznaczenie	231SZ
symbol	SZ
obowiazuje od	2026-02-25
obowiazuje do	obecnie
status	w opracowaniu https://inspire.ec.europa.eu/codelist/ProcessStepGeneralValue/elaboration
charakter ustalenia	ogólnie wiążące https://inspire.ec.europa.eu/codelist/RegulationNatureValue/generallyBinding

profil podstawowy	teren zabudowy zagrodowej teren produkcji w gospodarstwach rolnych teren akwakultury i obsługi rybactwa teren komunikacji teren zieleni urządzonej teren ogrodów działkowych teren infrastruktury technicznej
profil dodatkowy	teren wielkotowarowej produkcji rolnej teren rolnictwa z zakazem zabudowy teren usług teren zieleni naturalnej teren lasu teren wód
maksymalna nadziemna intensywnosc zabudowy	0.6
maksymalny udzial powierzchni zabudowy	40%
maksymalna wysokosc zabudowy	12.0 m
minimalny udzial powierzchni biologicznie czynnej	30%
geometria	
plan	https://www.gov.pl/zagospodarowanieprzestrzenne/app/AktPlanowaniaPrzestrzennego/PL.ZIPPZP.11953/100406-POG/1POG
strefa planistyczna	PL.ZIPPZP.11953_100406-POG_1POG-232SZ_20260303T101815
identyfier	https://www.gov.pl/zagospodarowanieprzestrzenne/app/StrefaPlanistyczna/PL.ZIPPZP.11953/100406-POG/1POG-232SZ/20260303T101815
przestrzen nazw	PL.ZIPPZP.11953/100406-POG
lokalny id	1POG-232SZ
wersja id	20260303T101815
poczatek wersji obiektu	2026-03-03T10:18:15
nazwa	strefa wielofunkcyjna z zabudową zagrodową
oznaczenie	232SZ
symbol	SZ
obowiazuje od	2026-02-25
obowiazuje do	obecnie
status	w opracowaniu https://inspire.ec.europa.eu/codelist/ProcessStepGeneralValue

[/elaboration](#)

charakter ustalenia

ogólnie wiążące
<https://inspire.ec.europa.eu/codelist/RegulationNatureValue/generallyBinding>

profil podstawowy

teren zabudowy zagrodowej
teren produkcji w gospodarstwach rolnych
teren akwakultury i obsługi rybactwa
teren komunikacji
teren zieleni urządzonej
teren ogrodów działkowych
teren infrastruktury technicznej

profil dodatkowy

teren wielkotowarowej produkcji rolnej
teren rolnictwa z zakazem zabudowy
teren usług
teren zieleni naturalnej
teren lasu
teren wód

maksymalna nadziemna intensywnosc zabudowy

0.6

maksymalny udzial powierzchni zabudowy

40%

maksymalna wysokosc zabudowy

12.0 m

minimalny udzial powierzchni biologicznie czynnej

30%

geometria



plan

<https://www.gov.pl/zagospodarowanieprzestrzenne/app/AktPlanowaniaPrzestrzennego/PL.ZIPPZP.11953/100406-POG/1POG>

strefa planistyczna

PL.ZIPPZP.11953_100406-POG_1POG-233SZ_20260303T100629

identfier

<https://www.gov.pl/zagospodarowanieprzestrzenne/app/StrefaPlanistyczna/PL.ZIPPZP.11953/100406-POG/1POG-233SZ/20260303T100629>

przestrzen nazw

PL.ZIPPZP.11953/100406-POG

lokalny id

1POG-233SZ

wersja id

20260303T100629

początek wersji obiektu

2026-03-03T10:06:29

nazwa

strefa wielofunkcyjna z zabudową zagrodową

oznaczenie

233SZ

symbol

SZ

obowiązuje od	2026-02-25
obowiązuje do	obecnie
status	w opracowaniu https://inspire.ec.europa.eu/codelist/ProcessStepGeneralValue/elaboration
charakter ustalenia	ogólnie wiążące https://inspire.ec.europa.eu/codelist/RegulationNatureValue/generallyBinding
profil podstawowy	teren zabudowy zagrodowej teren produkcji w gospodarstwach rolnych teren akwakultury i obsługi rybactwa teren komunikacji teren zieleni urządzonej teren ogrodów działkowych teren infrastruktury technicznej
profil dodatkowy	teren wielkotowarowej produkcji rolnej teren rolnictwa z zakazem zabudowy teren usług teren zieleni naturalnej teren lasu teren wód
maksymalna nadziemna intensywnosc zabudowy	0.6
maksymalny udzial powierzchni zabudowy	40%
maksymalna wysokosc zabudowy	12.0 m
minimalny udzial powierzchni biologicznie czynnej	30%
geometria	
plan	https://www.gov.pl/zagospodarowanieprzestrzenne/app/AktPlanowaniaPrzestrzennego/PL.ZIPPZP.11953/100406-POG/1POG
strefa planistyczna	PL.ZIPPZP.11953_100406-POG_1POG-234SZ_20260303T100637
identyfier	https://www.gov.pl/zagospodarowanieprzestrzenne/app/StrefaPlanistyczna/PL.ZIPPZP.11953/100406-POG/1POG-234SZ/20260303T100637
przestrzen nazw	PL.ZIPPZP.11953/100406-POG
lokalny id	1POG-234SZ
wersja id	20260303T100637
poczatek wersji obiektu	2026-03-03T10:06:37

nazwa	strefa wielofunkcyjna z zabudową zagrodową
oznaczenie	234SZ
symbol	SZ
obowiązuje od	2026-02-25
obowiązuje do	obecnie
status	w opracowaniu https://inspire.ec.europa.eu/codelist/ProcessStepGeneralValue/elaboration
charakter ustalenia	ogólnie wiążące https://inspire.ec.europa.eu/codelist/RegulationNatureValue/generallyBinding
profil podstawowy	teren zabudowy zagrodowej teren produkcji w gospodarstwach rolnych teren akwakultury i obsługi rybactwa teren komunikacji teren zieleni urządzonej teren ogrodów działkowych teren infrastruktury technicznej
profil dodatkowy	teren wielkotowarowej produkcji rolnej teren rolnictwa z zakazem zabudowy teren usług teren zieleni naturalnej teren lasu teren wód
maksymalna nadziemna intensywność zabudowy	0.6
maksymalny udział powierzchni zabudowy	40%
maksymalna wysokość zabudowy	12.0 m
minimalny udział powierzchni biologicznie czynnej	30%
geometria	
plan	https://www.gov.pl/zagospodarowanieprzestrzenne/app/AktPlanowaniaPrzestrzennego/PL.ZIPPZP.11953/100406-POG/1POG
strefa planistyczna	PL.ZIPPZP.11953_100406-POG_1POG-235SZ_20260303T100647
identyfikator	https://www.gov.pl/zagospodarowanieprzestrzenne/app/StrefaPlanistyczna/PL.ZIPPZP.11953/100406-POG/1POG-235SZ/20260303T100647
przebieg nazw	PL.ZIPPZP.11953/100406-POG

lokalny id	1POG-235SZ
wersja id	20260303T100647
początek wersji obiektu	2026-03-03T10:06:47
nazwa	strefa wielofunkcyjna z zabudową zagrodową
oznaczenie	235SZ
symbol	SZ
obowiązuje od	2026-02-25
obowiązuje do	obecnie
status	w opracowaniu https://inspire.ec.europa.eu/codelist/ProcessStepGeneralValue/elaboration
charakter ustalenia	ogólnie wiążące https://inspire.ec.europa.eu/codelist/RegulationNatureValue/generallyBinding
profil podstawowy	teren zabudowy zagrodowej teren produkcji w gospodarstwach rolnych teren akwakultury i obsługi rybactwa teren komunikacji teren zieleni urządzonej teren ogrodów działkowych teren infrastruktury technicznej
profil dodatkowy	teren wielkotowarowej produkcji rolnej teren rolnictwa z zakazem zabudowy teren usług teren zieleni naturalnej teren lasu teren wód
maksymalna nadziemna intensywność zabudowy	0.6
maksymalny udział powierzchni zabudowy	40%
maksymalna wysokość zabudowy	12.0 m
minimalny udział powierzchni biologicznie czynnej	30%
geometria	
plan	https://www.gov.pl/zagospodarowanieprzestrzenne/app/AktPlanowaniaPrzestrzennego/PL.ZIPPZP.11953/100406-POG/1POG
strefa planistyczna	PL.ZIPPZP.11953_100406-POG_1POG-236SZ_20260303T100659

identyfier	https://www.gov.pl/zagospodarowanieprzestrzenne/app/StrefaPlanistyczna/PL.ZIPPZP.11953/100406-POG/1POG-236SZ/20260303T100659
przestrzen nazw	PL.ZIPPZP.11953/100406-POG
lokalny id	1POG-236SZ
wersja id	20260303T100659
początek wersji obiektu	2026-03-03T10:06:59
nazwa	strefa wielofunkcyjna z zabudową zagrodową
oznaczenie	236SZ
symbol	SZ
obowiązuje od	2026-02-25
obowiązuje do	obecnie
status	w opracowaniu https://inspire.ec.europa.eu/codelist/ProcessStepGeneralValue/elaboration
charakter ustalenia	ogólnie wiążące https://inspire.ec.europa.eu/codelist/RegulationNatureValue/generallyBinding
profil podstawowy	teren zabudowy zagrodowej teren produkcji w gospodarstwach rolnych teren akwakultury i obsługi rybactwa teren komunikacji teren zieleni urządzonej teren ogrodów działkowych teren infrastruktury technicznej
profil dodatkowy	teren wielkotowarowej produkcji rolnej teren rolnictwa z zakazem zabudowy teren usług teren zieleni naturalnej teren lasu teren wód
maksymalna nadziemna intensywność zabudowy	0.6
maksymalny udział powierzchni zabudowy	40%
maksymalna wysokość zabudowy	12.0 m
minimalny udział powierzchni biologicznie czynnej	30%

geometria



plan	https://www.gov.pl/zagospodarowanieprzestrzenne/app/AktPlanowaniaPrzestrzennego/PL.ZIPPZP.11953/100406-POG/1POG
strefa planistyczna	PL.ZIPPZP.11953_100406-POG_1POG-237SZ_20260303T100709
identyfier	https://www.gov.pl/zagospodarowanieprzestrzenne/app/StrefaPlanistyczna/PL.ZIPPZP.11953/100406-POG/1POG-237SZ/20260303T100709
przestrzen nazw	PL.ZIPPZP.11953/100406-POG
lokalny id	1POG-237SZ
wersja id	20260303T100709
początek wersji obiektu	2026-03-03T10:07:09
nazwa	strefa wielofunkcyjna z zabudową zagrodową
oznaczenie	237SZ
symbol	SZ
obowiązuje od	2026-02-25
obowiązuje do	obecnie
status	w opracowaniu https://inspire.ec.europa.eu/codelist/ProcessStepGeneralValue/elaboration
charakter ustalenia	ogólnie wiążące https://inspire.ec.europa.eu/codelist/RegulationNatureValue/generallyBinding
profil podstawowy	teren zabudowy zagrodowej teren produkcji w gospodarstwach rolnych teren akwakultury i obsługi rybactwa teren komunikacji teren zieleni urządzonej teren ogrodów działkowych teren infrastruktury technicznej
profil dodatkowy	teren wielkotowarowej produkcji rolnej teren rolnictwa z zakazem zabudowy teren usług teren zieleni naturalnej teren lasu teren wód
maksymalna nadziemna intensywność zabudowy	0.6
maksymalny udział powierzchni zabudowy	40%
maksymalna wysokość zabudowy	12.0 m
minimalny udział powierzchni biologicznie czynnej	30%
geometria	



plan <https://www.gov.pl/zagospodarowanieprzestrzenne/app/AktPlanowaniaPrzestrzennego/PL.ZIPPZP.11953/100406-POG/1POG>

strefa planistyczna PL.ZIPPZP.11953_100406-POG_1POG-238SZ_20260303T100723

identyfier <https://www.gov.pl/zagospodarowanieprzestrzenne/app/StrefaPlanistyczna/PL.ZIPPZP.11953/100406-POG/1POG-238SZ/20260303T100723>

przestrzen nazw PL.ZIPPZP.11953/100406-POG

lokalny id 1POG-238SZ

wersja id 20260303T100723

poczatek wersji obiektu 2026-03-03T10:07:23

nazwa strefa wielofunkcyjna z zabudową zagrodową

oznaczenie 238SZ

symbol SZ

obowiazuje od 2026-02-25

obowiazuje do obecnie

status w opracowaniu
<https://inspire.ec.europa.eu/codelist/ProcessStepGeneralValue/elaboration>

charakter ustalenia ogólnie wiążące
<https://inspire.ec.europa.eu/codelist/RegulationNatureValue/generallyBinding>

profil podstawowy teren zabudowy zagrodowej
teren produkcji w gospodarstwach rolnych
teren akwakultury i obsługi rybactwa
teren komunikacji
teren zieleni urządzonej
teren ogrodów działkowych
teren infrastruktury technicznej

profil dodatkowy teren wielkotowarowej produkcji rolnej
teren rolnictwa z zakazem zabudowy
teren usług
teren zieleni naturalnej
teren lasu
teren wód

maksymalna nadziemna intensywnosc zabudowy 0.6

maksymalny udzial powierzchni zabudowy 40%

maksymalna wysokość zabudowy 12.0 m

minimalny udział powierzchni biologicznie czynnej 30%

geometria



plan <https://www.gov.pl/zagospodarowanieprzestrzenne/app/AktPlanowaniaPrzestrzennego/PL.ZIPPZP.11953/100406-POG/1POG>

strefa planistyczna PL.ZIPPZP.11953_100406-POG_1POG-239SZ_20260303T100820

identyfikator <https://www.gov.pl/zagospodarowanieprzestrzenne/app/StrefaPlanistyczna/PL.ZIPPZP.11953/100406-POG/1POG-239SZ/20260303T100820>

przestrzeń nazw PL.ZIPPZP.11953/100406-POG

lokalny id 1POG-239SZ

wersja id 20260303T100820

początek wersji obiektu 2026-03-03T10:08:20

nazwa strefa wielofunkcyjna z zabudową zagrodową

oznaczenie 239SZ

symbol SZ

obowiązuje od 2026-02-25

obowiązuje do obecnie

status w opracowaniu
<https://inspire.ec.europa.eu/codelist/ProcessStepGeneralValue/elaboration>

charakter ustalenia ogólnie wiążące
<https://inspire.ec.europa.eu/codelist/RegulationNatureValue/generallyBinding>

profil podstawowy teren zabudowy zagrodowej
teren produkcji w gospodarstwach rolnych
teren akwakultury i obsługi rybactwa
teren komunikacji
teren zieleni urządzonej
teren ogrodów działkowych
teren infrastruktury technicznej

profil dodatkowy teren wielkotowarowej produkcji rolnej
teren rolnictwa z zakazem zabudowy
teren usług
teren zieleni naturalnej
teren lasu
teren wód

maksymalna nadziemna intensywnosc zabudowy	0.6
maksymalny udzial powierzchni zabudowy	40%
maksymalna wysokosc zabudowy	12.0 m
minimalny udzial powierzchni biologicznie czynnej	30%

geometria



plan <https://www.gov.pl/zagospodarowanieprzestrzenne/app/AktPlanowaniaPrzestrzennego/PL.ZIPPZP.11953/100406-POG/1POG>

strefa planistyczna PL.ZIPPZP.11953_100406-POG_1POG-240SZ_20260303T100834

identyfier <https://www.gov.pl/zagospodarowanieprzestrzenne/app/StrefaPlanistyczna/PL.ZIPPZP.11953/100406-POG/1POG-240SZ/20260303T100834>

przestrzen nazw PL.ZIPPZP.11953/100406-POG

lokalny id 1POG-240SZ

wersja id 20260303T100834

poczatek wersji obiektu 2026-03-03T10:08:34

nazwa strefa wielofunkcyjna z zabudową zagrodową

oznaczenie 240SZ

symbol SZ

obowiazuje od 2026-02-25

obowiazuje do obecnie


status w opracowaniu
<https://inspire.ec.europa.eu/codelist/ProcessStepGeneralValue/elaboration>

charakter ustalenia ogólnie wiążące
<https://inspire.ec.europa.eu/codelist/RegulationNatureValue/generallyBinding>

profil podstawowy teren zabudowy zagrodowej
teren produkcji w gospodarstwach rolnych
teren akwakultury i obsługi rybactwa
teren komunikacji
teren zieleni urządzonej
teren ogrodów działkowych
teren infrastruktury technicznej

profil dodatkowy teren wielkotowarowej produkcji rolnej
teren rolnictwa z zakazem zabudowy

	teren usług teren zieleni naturalnej teren lasu teren wód
maksymalna nadziemna intensywnosc zabudowy	0.6
maksymalny udzial powierzchni zabudowy	40%
maksymalna wysokosc zabudowy	12.0 m
minimalny udzial powierzchni biologicznie czynnej	30%
geometria	
plan	https://www.gov.pl/zagospodarowanieprzestrzenne/app/AktPlanowaniaPrzestrzennego/PL.ZIPPZP.11953/100406-POG/1POG
strefa planistyczna	PL.ZIPPZP.11953_100406-POG_1POG-241SZ_20260303T100843
identfier	https://www.gov.pl/zagospodarowanieprzestrzenne/app/StrefaPlanistyczna/PL.ZIPPZP.11953/100406-POG/1POG-241SZ/20260303T100843
przestrzen nazw	PL.ZIPPZP.11953/100406-POG
lokalny id	1POG-241SZ
wersja id	20260303T100843
poczatek wersji obiektu	2026-03-03T10:08:43
nazwa	strefa wielofunkcyjna z zabudową zagrodową
oznaczenie	241SZ
symbol	SZ
obowiazuje od	2026-02-25
obowiazuje do	obecnie
status	w opracowaniu https://inspire.ec.europa.eu/codelist/ProcessStepGeneralValue/elaboration
charakter ustalenia	ogólnie wiążące https://inspire.ec.europa.eu/codelist/RegulationNatureValue/generallyBinding
profil podstawowy	teren zabudowy zagrodowej teren produkcji w gospodarstwach rolnych teren akwakultury i obsługi rybactwa teren komunikacji teren zieleni urządzonej

	teren ogrodów działkowych teren infrastruktury technicznej
profil dodatkowy	teren wielkotowarowej produkcji rolnej teren rolnictwa z zakazem zabudowy teren usług teren zieleni naturalnej teren lasu teren wód
maksymalna nadziemna intensywnosc zabudowy	0.6
maksymalny udzial powierzchni zabudowy	40%
maksymalna wysokosc zabudowy	12.0 m
minimalny udzial powierzchni biologicznie czynnej	30%
geometria	
plan	https://www.gov.pl/zagospodarowanieprzestrzenne/app/AktPlanowaniaPrzestrzennego/PL.ZIPPZP.11953/100406-POG/1POG
strefa planistyczna	PL.ZIPPZP.11953_100406-POG_1POG-242SZ_20260303T100854
identfier	https://www.gov.pl/zagospodarowanieprzestrzenne/app/StrefaPlanistyczna/PL.ZIPPZP.11953/100406-POG/1POG-242SZ/20260303T100854
przestrzen nazw	PL.ZIPPZP.11953/100406-POG
lokalny id	1POG-242SZ
wersja id	20260303T100854
poczatek wersji obiektu	2026-03-03T10:08:54
nazwa	strefa wielofunkcyjna z zabudową zagrodową
oznaczenie	242SZ
symbol	SZ
obowiazuje od	2026-02-25
obowiazuje do	obecnie
status	w opracowaniu https://inspire.ec.europa.eu/codelist/ProcessStepGeneralValue/elaboration
charakter ustalenia	ogólnie wiążące https://inspire.ec.europa.eu/codelist/RegulationNatureValue/generallyBinding

profil podstawowy
teren zabudowy zagrodowej
teren produkcji w gospodarstwach rolnych
teren akwakultury i obsługi rybactwa
teren komunikacji
teren zieleni urządzonej
teren ogrodów działkowych
teren infrastruktury technicznej

profil dodatkowy
teren wielkotowarowej produkcji rolnej
teren rolnictwa z zakazem zabudowy
teren usług
teren zieleni naturalnej
teren lasu
teren wód

maksymalna nadziemna intensywnosc zabudowy 0.6

maksymalny udzial powierzchni zabudowy 40%

maksymalna wysokosc zabudowy 12.0 m

minimalny udzial powierzchni biologicznie czynnej 30%

geometria



plan <https://www.gov.pl/zagospodarowanieprzestrzenne/app/AktPlanowaniaPrzestrzennego/PL.ZIPPZP.11953/100406-POG/1POG>

strefa planistyczna PL.ZIPPZP.11953_100406-POG_1POG-243SZ_20260303T100904

identfier <https://www.gov.pl/zagospodarowanieprzestrzenne/app/StrefaPlanistyczna/PL.ZIPPZP.11953/100406-POG/1POG-243SZ/20260303T100904>

przestrzen nazw PL.ZIPPZP.11953/100406-POG

lokalny id 1POG-243SZ

wersja id 20260303T100904

poczatek wersji obiektu 2026-03-03T10:09:04

nazwa strefa wielofunkcyjna z zabudową zagrodową

oznaczenie 243SZ

symbol SZ

obowiazuje od 2026-02-25

obowiazuje do obecnie

status w opracowaniu
<https://inspire.ec.europa.eu/codelist/ProcessStepGeneralValue>

[/elaboration](#)

charakter ustalenia

ogólnie wiążące
<https://inspire.ec.europa.eu/codelist/RegulationNatureValue/generallyBinding>

profil podstawowy

teren zabudowy zagrodowej
teren produkcji w gospodarstwach rolnych
teren akwakultury i obsługi rybactwa
teren komunikacji
teren zieleni urządzonej
teren ogrodów działkowych
teren infrastruktury technicznej

profil dodatkowy

teren wielkotowarowej produkcji rolnej
teren rolnictwa z zakazem zabudowy
teren usług
teren zieleni naturalnej
teren lasu
teren wód

maksymalna nadziemna intensywnosc zabudowy

0.6

maksymalny udzial powierzchni zabudowy

40%

maksymalna wysokosc zabudowy

12.0 m

minimalny udzial powierzchni biologicznie czynnej

30%

geometria



plan

<https://www.gov.pl/zagospodarowanieprzestrzenne/app/AktPlanowaniaPrzestrzennego/PL.ZIPPZP.11953/100406-POG/1POG>

strefa planistyczna

PL.ZIPPZP.11953_100406-POG_1POG-244SZ_20260303T100915

identfier

<https://www.gov.pl/zagospodarowanieprzestrzenne/app/StrefaPlanistyczna/PL.ZIPPZP.11953/100406-POG/1POG-244SZ/20260303T100915>

przestrzen nazw

PL.ZIPPZP.11953/100406-POG

lokalny id

1POG-244SZ

wersja id

20260303T100915

początek wersji obiektu

2026-03-03T10:09:15

nazwa

strefa wielofunkcyjna z zabudową zagrodową


oznaczenie

244SZ

symbol

SZ

obowiązuje od	2026-02-25
obowiązuje do	obecnie
status	w opracowaniu https://inspire.ec.europa.eu/codelist/ProcessStepGeneralValue/elaboration
charakter ustalenia	ogólnie wiążące https://inspire.ec.europa.eu/codelist/RegulationNatureValue/generallyBinding
profil podstawowy	teren zabudowy zagrodowej teren produkcji w gospodarstwach rolnych teren akwakultury i obsługi rybactwa teren komunikacji teren zieleni urządzonej teren ogrodów działkowych teren infrastruktury technicznej
profil dodatkowy	teren wielkotowarowej produkcji rolnej teren rolnictwa z zakazem zabudowy teren usług teren zieleni naturalnej teren lasu teren wód
maksymalna nadziemna intensywnosc zabudowy	0.6
maksymalny udzial powierzchni zabudowy	40%
maksymalna wysokosc zabudowy	12.0 m
minimalny udzial powierzchni biologicznie czynnej	30%
geometria	
plan	https://www.gov.pl/zagospodarowanieprzestrzenne/app/AktPlanowaniaPrzestrzennego/PL.ZIPPZP.11953/100406-POG/1POG
strefa planistyczna	PL.ZIPPZP.11953_100406-POG_1POG-245SZ_20260303T100925
identyfier	https://www.gov.pl/zagospodarowanieprzestrzenne/app/StrefaPlanistyczna/PL.ZIPPZP.11953/100406-POG/1POG-245SZ/20260303T100925
przestrzen nazw	PL.ZIPPZP.11953/100406-POG
lokalny id	1POG-245SZ
wersja id	20260303T100925
poczatek wersji obiektu	2026-03-03T10:09:25

nazwa	strefa wielofunkcyjna z zabudową zagrodową
oznaczenie	245SZ
symbol	SZ
obowiązuje od	2026-02-25
obowiązuje do	obecnie
status	w opracowaniu https://inspire.ec.europa.eu/codelist/ProcessStepGeneralValue/elaboration
charakter ustalenia	ogólnie wiążące https://inspire.ec.europa.eu/codelist/RegulationNatureValue/generallyBinding
profil podstawowy	teren zabudowy zagrodowej teren produkcji w gospodarstwach rolnych teren akwakultury i obsługi rybactwa teren komunikacji teren zieleni urządzonej teren ogrodów działkowych teren infrastruktury technicznej
profil dodatkowy	teren wielkotowarowej produkcji rolnej teren rolnictwa z zakazem zabudowy teren usług teren zieleni naturalnej teren lasu teren wód
maksymalna nadziemna intensywność zabudowy	0.6
maksymalny udział powierzchni zabudowy	40%
maksymalna wysokość zabudowy	12.0 m
minimalny udział powierzchni biologicznie czynnej	30%
geometria	
plan	https://www.gov.pl/zagospodarowanieprzestrzenne/app/AktPlanowaniaPrzestrzennego/PL.ZIPPZP.11953/100406-POG/1POG
strefa planistyczna	PL.ZIPPZP.11953_100406-POG_1POG-246SZ_20260303T100957
identyfikator	https://www.gov.pl/zagospodarowanieprzestrzenne/app/StrefaPlanistyczna/PL.ZIPPZP.11953/100406-POG/1POG-246SZ/20260303T100957
przebieg nazw	PL.ZIPPZP.11953/100406-POG

lokalny id	1POG-246SZ
wersja id	20260303T100957
początek wersji obiektu	2026-03-03T10:09:57
nazwa	strefa wielofunkcyjna z zabudową zagrodową
oznaczenie	246SZ
symbol	SZ
obowiązuje od	2026-02-25
obowiązuje do	obecnie
status	w opracowaniu https://inspire.ec.europa.eu/codelist/ProcessStepGeneralValue/elaboration
charakter ustalenia	ogólnie wiążące https://inspire.ec.europa.eu/codelist/RegulationNatureValue/generallyBinding
profil podstawowy	teren zabudowy zagrodowej teren produkcji w gospodarstwach rolnych teren akwakultury i obsługi rybactwa teren komunikacji teren zieleni urządzonej teren ogrodów działkowych teren infrastruktury technicznej
profil dodatkowy	teren wielkotowarowej produkcji rolnej teren rolnictwa z zakazem zabudowy teren usług teren zieleni naturalnej teren lasu teren wód
maksymalna nadziemna intensywność zabudowy	0.6
maksymalny udział powierzchni zabudowy	40%
maksymalna wysokość zabudowy	12.0 m
minimalny udział powierzchni biologicznie czynnej	30%
geometria	
plan	https://www.gov.pl/zagospodarowanieprzestrzenne/app/AktPlanowaniaPrzestrzennego/PL.ZIPPZP.11953/100406-POG/1POG
strefa planistyczna	PL.ZIPPZP.11953_100406-POG_1POG-247SZ_20260303T101010

identyfier	https://www.gov.pl/zagospodarowanieprzestrzenne/app/StrefaPlanistyczna/PL.ZIPPZP.11953/100406-POG/1POG-247SZ/20260303T101010
przestrzen nazw	PL.ZIPPZP.11953/100406-POG
lokalny id	1POG-247SZ
wersja id	20260303T101010
początek wersji obiektu	2026-03-03T10:10:10
nazwa	strefa wielofunkcyjna z zabudową zagrodową
oznaczenie	247SZ
symbol	SZ
obowiązuje od	2026-02-25
obowiązuje do	obecnie
status	w opracowaniu https://inspire.ec.europa.eu/codelist/ProcessStepGeneralValue/elaboration
charakter ustalenia	ogólnie wiążące https://inspire.ec.europa.eu/codelist/RegulationNatureValue/generallyBinding
profil podstawowy	teren zabudowy zagrodowej teren produkcji w gospodarstwach rolnych teren akwakultury i obsługi rybactwa teren komunikacji teren zieleni urządzonej teren ogrodów działkowych teren infrastruktury technicznej
profil dodatkowy	teren wielkotowarowej produkcji rolnej teren rolnictwa z zakazem zabudowy teren usług teren zieleni naturalnej teren lasu teren wód
maksymalna nadziemna intensywność zabudowy	0.6
maksymalny udział powierzchni zabudowy	40%
maksymalna wysokość zabudowy	12.0 m
minimalny udział powierzchni biologicznie czynnej	30%

geometria



plan	https://www.gov.pl/zagospodarowanieprzestrzenne/app/AktPlanowaniaPrzestrzennego/PL.ZIPPZP.11953/100406-POG/1POG
strefa planistyczna	PL.ZIPPZP.11953_100406-POG_1POG-248SZ_20260303T101020
identyfier	https://www.gov.pl/zagospodarowanieprzestrzenne/app/StrefaPlanistyczna/PL.ZIPPZP.11953/100406-POG/1POG-248SZ/20260303T101020
przestrzen nazw	PL.ZIPPZP.11953/100406-POG
lokalny id	1POG-248SZ
wersja id	20260303T101020
początek wersji obiektu	2026-03-03T10:10:20
nazwa	strefa wielofunkcyjna z zabudową zagrodową
oznaczenie	248SZ
symbol	SZ
obowiązuje od	2026-02-25
obowiązuje do	obecnie
status	w opracowaniu https://inspire.ec.europa.eu/codelist/ProcessStepGeneralValue/elaboration
charakter ustalenia	ogólnie wiążące https://inspire.ec.europa.eu/codelist/RegulationNatureValue/generallyBinding
profil podstawowy	teren zabudowy zagrodowej teren produkcji w gospodarstwach rolnych teren akwakultury i obsługi rybactwa teren komunikacji teren zieleni urządzonej teren ogrodów działkowych teren infrastruktury technicznej
profil dodatkowy	teren wielkotwarowej produkcji rolnej teren rolnictwa z zakazem zabudowy teren usług teren zieleni naturalnej teren lasu teren wód
maksymalna nadziemna intensywność zabudowy	0.6
maksymalny udział powierzchni zabudowy	40%
maksymalna wysokość zabudowy	12.0 m
minimalny udział powierzchni biologicznie czynnej	30%
geometria	



plan <https://www.gov.pl/zagospodarowanieprzestrzenne/app/AktPlanowaniaPrzestrzennego/PL.ZIPPZP.11953/100406-POG/1POG>

strefa planistyczna PL.ZIPPZP.11953_100406-POG_1POG-249SZ_20260303T101034

identyfier <https://www.gov.pl/zagospodarowanieprzestrzenne/app/StrefaPlanistyczna/PL.ZIPPZP.11953/100406-POG/1POG-249SZ/20260303T101034>

przestrzen nazw PL.ZIPPZP.11953/100406-POG

lokalny id 1POG-249SZ

wersja id 20260303T101034

poczatek wersji obiektu 2026-03-03T10:10:34

nazwa strefa wielofunkcyjna z zabudową zagrodową

oznaczenie 249SZ

symbol SZ

obowiazuje od 2026-02-25

obowiazuje do obecnie

status w opracowaniu
<https://inspire.ec.europa.eu/codelist/ProcessStepGeneralValue/elaboration>

charakter ustalenia ogólnie wiążące
<https://inspire.ec.europa.eu/codelist/RegulationNatureValue/generallyBinding>

profil podstawowy teren zabudowy zagrodowej
teren produkcji w gospodarstwach rolnych
teren akwakultury i obsługi rybactwa
teren komunikacji
teren zieleni urządzonej
teren ogrodów działkowych
teren infrastruktury technicznej

profil dodatkowy teren wielkotowarowej produkcji rolnej
teren rolnictwa z zakazem zabudowy
teren usług
teren zieleni naturalnej
teren lasu
teren wód

maksymalna nadziemna intensywnosc zabudowy 0.6

maksymalny udzial powierzchni zabudowy 40%

maksymalna wysokość zabudowy 12.0 m

minimalny udział powierzchni biologicznie czynnej 30%

geometria



plan <https://www.gov.pl/zagospodarowanieprzestrzenne/app/AktPlanowaniaPrzestrzennego/PL.ZIPPZP.11953/100406-POG/1POG>

strefa planistyczna PL.ZIPPZP.11953_100406-POG_1POG-250SZ_20260303T101044

identyfikator <https://www.gov.pl/zagospodarowanieprzestrzenne/app/StrefaPlanistyczna/PL.ZIPPZP.11953/100406-POG/1POG-250SZ/20260303T101044>

przestrzeń nazw PL.ZIPPZP.11953/100406-POG

lokalny id 1POG-250SZ

wersja id 20260303T101044

początek wersji obiektu 2026-03-03T10:10:44

nazwa strefa wielofunkcyjna z zabudową zagrodową

oznaczenie 250SZ

symbol SZ

obowiązuje od 2026-02-25

obowiązuje do obecnie

status w opracowaniu
<https://inspire.ec.europa.eu/codelist/ProcessStepGeneralValue/elaboration>

charakter ustalenia ogólnie wiążące
<https://inspire.ec.europa.eu/codelist/RegulationNatureValue/generallyBinding>

profil podstawowy
teren zabudowy zagrodowej
teren produkcji w gospodarstwach rolnych
teren akwakultury i obsługi rybactwa
teren komunikacji
teren zieleni urządzonej
teren ogrodów działkowych
teren infrastruktury technicznej

profil dodatkowy
teren wielkotowarowej produkcji rolnej
teren rolnictwa z zakazem zabudowy
teren usług
teren zieleni naturalnej
teren lasu
teren wód

maksymalna nadziemna intensywnosc zabudowy	0.6
maksymalny udzial powierzchni zabudowy	40%
maksymalna wysokosc zabudowy	12.0 m
minimalny udzial powierzchni biologicznie czynnej	30%

geometria



plan <https://www.gov.pl/zagospodarowanieprzestrzenne/app/AktPlanowaniaPrzestrzennego/PL.ZIPPZP.11953/100406-POG/1POG>

strefa planistyczna PL.ZIPPZP.11953_100406-POG_1POG-251SZ_20260303T101058

identyfier <https://www.gov.pl/zagospodarowanieprzestrzenne/app/StrefaPlanistyczna/PL.ZIPPZP.11953/100406-POG/1POG-251SZ/20260303T101058>

przestrzen nazw PL.ZIPPZP.11953/100406-POG

lokalny id 1POG-251SZ

wersja id 20260303T101058

poczatek wersji obiektu 2026-03-03T10:10:58

nazwa strefa wielofunkcyjna z zabudową zagrodową

oznaczenie 251SZ

symbol SZ

obowiazuje od 2026-02-25

obowiazuje do obecnie


status w opracowaniu
<https://inspire.ec.europa.eu/codelist/ProcessStepGeneralValue/elaboration>

charakter ustalenia ogólnie wiążące
<https://inspire.ec.europa.eu/codelist/RegulationNatureValue/generallyBinding>

profil podstawowy teren zabudowy zagrodowej
teren produkcji w gospodarstwach rolnych
teren akwakultury i obsługi rybactwa
teren komunikacji
teren zieleni urządzonej
teren ogrodów działkowych
teren infrastruktury technicznej

profil dodatkowy teren wielkotowarowej produkcji rolnej
teren rolnictwa z zakazem zabudowy

	<p>teren usług</p> <p>teren zieleni naturalnej</p> <p>teren lasu</p> <p>teren wód</p>
maksymalna nadziemna intensywnosc zabudowy	0.6
maksymalny udzial powierzchni zabudowy	40%
maksymalna wysokosc zabudowy	12.0 m
minimalny udzial powierzchni biologicznie czynnej	30%
geometria	
plan	https://www.gov.pl/zagospodarowanieprzestrzenne/app/AktPlanowaniaPrzestrzennego/PL.ZIPPZP.11953/100406-POG/1POG
strefa planistyczna	PL.ZIPPZP.11953_100406-POG_1POG-252SZ_20260303T101108
identfier	https://www.gov.pl/zagospodarowanieprzestrzenne/app/StrefaPlanistyczna/PL.ZIPPZP.11953/100406-POG/1POG-252SZ/20260303T101108
przestrzen nazw	PL.ZIPPZP.11953/100406-POG
lokalny id	1POG-252SZ
wersja id	20260303T101108
poczatek wersji obiektu	2026-03-03T10:11:08
nazwa	strefa wielofunkcyjna z zabudową zagrodową
oznaczenie	252SZ
symbol	SZ
obowiazuje od	2026-02-25
obowiazuje do	obecnie
status	<p>w opracowaniu</p> <p>https://inspire.ec.europa.eu/codelist/ProcessStepGeneralValue/elaboration</p>
charakter ustalenia	<p>ogólnie wiążące</p> <p>https://inspire.ec.europa.eu/codelist/RegulationNatureValue/generallyBinding</p>
profil podstawowy	<p>teren zabudowy zagrodowej</p> <p>teren produkcji w gospodarstwach rolnych</p> <p>teren akwakultury i obsługi rybactwa</p> <p>teren komunikacji</p> <p>teren zieleni urządzonej</p>

	teren ogrodów działkowych teren infrastruktury technicznej
profil dodatkowy	teren wielkotowarowej produkcji rolnej teren rolnictwa z zakazem zabudowy teren usług teren zieleni naturalnej teren lasu teren wód
maksymalna nadziemna intensywnosc zabudowy	0.6
maksymalny udzial powierzchni zabudowy	40%
maksymalna wysokosc zabudowy	12.0 m
minimalny udzial powierzchni biologicznie czynnej	30%
geometria	
plan	https://www.gov.pl/zagospodarowanieprzestrzenne/app/AktPlanowaniaPrzestrzennego/PL.ZIPPZP.11953/100406-POG/1POG
strefa planistyczna	PL.ZIPPZP.11953_100406-POG_1POG-253SZ_20260303T101207
identfier	https://www.gov.pl/zagospodarowanieprzestrzenne/app/StrefaPlanistyczna/PL.ZIPPZP.11953/100406-POG/1POG-253SZ/20260303T101207
przestrzen nazw	PL.ZIPPZP.11953/100406-POG
lokalny id	1POG-253SZ
wersja id	20260303T101207
poczatek wersji obiektu	2026-03-03T10:12:07
nazwa	strefa wielofunkcyjna z zabudową zagrodową
oznaczenie	253SZ
symbol	SZ
obowiazuje od	2026-02-25
obowiazuje do	obecnie
status	w opracowaniu https://inspire.ec.europa.eu/codelist/ProcessStepGeneralValue/elaboration
charakter ustalenia	ogólnie wiążące https://inspire.ec.europa.eu/codelist/RegulationNatureValue/generallyBinding

profil podstawowy	teren zabudowy zagrodowej teren produkcji w gospodarstwach rolnych teren akwakultury i obsługi rybactwa teren komunikacji teren zieleni urządzonej teren ogrodów działkowych teren infrastruktury technicznej
profil dodatkowy	teren wielkotowarowej produkcji rolnej teren rolnictwa z zakazem zabudowy teren usług teren zieleni naturalnej teren lasu teren wód
maksymalna nadziemna intensywnosc zabudowy	0.6
maksymalny udzial powierzchni zabudowy	40%
maksymalna wysokosc zabudowy	12.0 m
minimalny udzial powierzchni biologicznie czynnej	30%
geometria	
plan	https://www.gov.pl/zagospodarowanieprzestrzenne/app/AktPlanowaniaPrzestrzennego/PL.ZIPPZP.11953/100406-POG/1POG
strefa planistyczna	PL.ZIPPZP.11953_100406-POG_1POG-254SZ_20260303T101214
identyfier	https://www.gov.pl/zagospodarowanieprzestrzenne/app/StrefaPlanistyczna/PL.ZIPPZP.11953/100406-POG/1POG-254SZ/20260303T101214
przestrzen nazw	PL.ZIPPZP.11953/100406-POG
lokalny id	1POG-254SZ
wersja id	20260303T101214
poczatek wersji obiektu	2026-03-03T10:12:14
nazwa	strefa wielofunkcyjna z zabudową zagrodową
oznaczenie	254SZ
symbol	SZ
obowiazuje od	2026-02-25
obowiazuje do	obecnie
status	w opracowaniu https://inspire.ec.europa.eu/codelist/ProcessStepGeneralValue

[/elaboration](#)

charakter ustalenia

ogólnie wiążące
<https://inspire.ec.europa.eu/codelist/RegulationNatureValue/generallyBinding>

profil podstawowy

teren zabudowy zagrodowej
teren produkcji w gospodarstwach rolnych
teren akwakultury i obsługi rybactwa
teren komunikacji
teren zieleni urządzonej
teren ogrodów działkowych
teren infrastruktury technicznej

profil dodatkowy

teren wielkotowarowej produkcji rolnej
teren rolnictwa z zakazem zabudowy
teren usług
teren zieleni naturalnej
teren lasu
teren wód

maksymalna nadziemna intensywnosc zabudowy

0.6

maksymalny udzial powierzchni zabudowy

40%

maksymalna wysokosc zabudowy

12.0 m

minimalny udzial powierzchni biologicznie czynnej

30%

geometria



plan

<https://www.gov.pl/zagospodarowanieprzestrzenne/app/AktPlanowaniaPrzestrzennego/PL.ZIPPZP.11953/100406-POG/1POG>

strefa planistyczna

PL.ZIPPZP.11953_100406-POG_1POG-255SZ_20260303T101225

identfier

<https://www.gov.pl/zagospodarowanieprzestrzenne/app/StrefaPlanistyczna/PL.ZIPPZP.11953/100406-POG/1POG-255SZ/20260303T101225>

przestrzen nazw

PL.ZIPPZP.11953/100406-POG

lokalny id

1POG-255SZ

wersja id

20260303T101225

początek wersji obiektu

2026-03-03T10:12:25

nazwa

strefa wielofunkcyjna z zabudową zagrodową

oznaczenie

255SZ

symbol

SZ

obowiązuje od	2026-02-25
obowiązuje do	obecnie
status	w opracowaniu https://inspire.ec.europa.eu/codelist/ProcessStepGeneralValue/elaboration
charakter ustalenia	ogólnie wiążące https://inspire.ec.europa.eu/codelist/RegulationNatureValue/generallyBinding
profil podstawowy	teren zabudowy zagrodowej teren produkcji w gospodarstwach rolnych teren akwakultury i obsługi rybactwa teren komunikacji teren zieleni urządzonej teren ogrodów działkowych teren infrastruktury technicznej
profil dodatkowy	teren wielkotowarowej produkcji rolnej teren rolnictwa z zakazem zabudowy teren usług teren zieleni naturalnej teren lasu teren wód
maksymalna nadziemna intensywnosc zabudowy	0.6
maksymalny udzial powierzchni zabudowy	40%
maksymalna wysokosc zabudowy	12.0 m
minimalny udzial powierzchni biologicznie czynnej	30%
geometria	
plan	https://www.gov.pl/zagospodarowanieprzestrzenne/app/AktPlanowaniaPrzestrzennego/PL.ZIPPZP.11953/100406-POG/1POG
strefa planistyczna	PL.ZIPPZP.11953_100406-POG_1POG-256SZ_20260303T101236
identyfier	https://www.gov.pl/zagospodarowanieprzestrzenne/app/StrefaPlanistyczna/PL.ZIPPZP.11953/100406-POG/1POG-256SZ/20260303T101236
przestrzen nazw	PL.ZIPPZP.11953/100406-POG
lokalny id	1POG-256SZ
wersja id	20260303T101236
poczatek wersji obiektu	2026-03-03T10:12:36

nazwa	strefa wielofunkcyjna z zabudową zagrodową
oznaczenie	256SZ
symbol	SZ
obowiązuje od	2026-02-25
obowiązuje do	obecnie
status	w opracowaniu https://inspire.ec.europa.eu/codelist/ProcessStepGeneralValue/elaboration
charakter ustalenia	ogólnie wiążące https://inspire.ec.europa.eu/codelist/RegulationNatureValue/generallyBinding
profil podstawowy	teren zabudowy zagrodowej teren produkcji w gospodarstwach rolnych teren akwakultury i obsługi rybactwa teren komunikacji teren zieleni urządzonej teren ogrodów działkowych teren infrastruktury technicznej
profil dodatkowy	teren wielkotowarowej produkcji rolnej teren rolnictwa z zakazem zabudowy teren usług teren zieleni naturalnej teren lasu teren wód
maksymalna nadziemna intensywność zabudowy	0.6
maksymalny udział powierzchni zabudowy	40%
maksymalna wysokość zabudowy	12.0 m
minimalny udział powierzchni biologicznie czynnej	30%
geometria	
plan	https://www.gov.pl/zagospodarowanieprzestrzenne/app/AktPlanowaniaPrzestrzennego/PL.ZIPPZP.11953/100406-POG/1POG
strefa planistyczna	PL.ZIPPZP.11953_100406-POG_1POG-257SZ_20260407T052257
identyfikator	https://www.gov.pl/zagospodarowanieprzestrzenne/app/StrefaPlanistyczna/PL.ZIPPZP.11953/100406-POG/1POG-257SZ/20260407T052257
przebieg nazw	PL.ZIPPZP.11953/100406-POG

lokalny id	1POG-257SZ
wersja id	20260407T052257
początek wersji obiektu	2026-04-07T05:22:57
nazwa	strefa wielofunkcyjna z zabudową zagrodową
oznaczenie	257SZ
symbol	SZ
obowiązuje od	2026-02-25
obowiązuje do	obecnie
status	w opracowaniu https://inspire.ec.europa.eu/codelist/ProcessStepGeneralValue/elaboration
charakter ustalenia	ogólnie wiążące https://inspire.ec.europa.eu/codelist/RegulationNatureValue/generallyBinding
profil podstawowy	teren zabudowy zagrodowej teren produkcji w gospodarstwach rolnych teren akwakultury i obsługi rybactwa teren komunikacji teren zieleni urządzonej teren ogrodów działkowych teren infrastruktury technicznej
profil dodatkowy	teren wielkotowarowej produkcji rolnej teren rolnictwa z zakazem zabudowy teren usług teren zieleni naturalnej teren lasu teren wód
maksymalna nadziemna intensywność zabudowy	0.6
maksymalny udział powierzchni zabudowy	40%
maksymalna wysokość zabudowy	12.0 m
minimalny udział powierzchni biologicznie czynnej	30%
geometria	
plan	https://www.gov.pl/zagospodarowanieprzestrzenne/app/AktPlanowaniaPrzestrzennego/PL.ZIPPZP.11953/100406-POG/1POG
strefa planistyczna	PL.ZIPPZP.11953_100406-POG_1POG-258SZ_20260303T101309

identyfier	https://www.gov.pl/zagospodarowanieprzestrzenne/app/StrefaPlanistyczna/PL.ZIPPZP.11953/100406-POG/1POG-258SZ/20260303T101309
przestrzen nazw	PL.ZIPPZP.11953/100406-POG
lokalny id	1POG-258SZ
wersja id	20260303T101309
początek wersji obiektu	2026-03-03T10:13:09
nazwa	strefa wielofunkcyjna z zabudową zagrodową
oznaczenie	258SZ
symbol	SZ
obowiązuje od	2026-02-25
obowiązuje do	obecnie
status	w opracowaniu https://inspire.ec.europa.eu/codelist/ProcessStepGeneralValue/elaboration
charakter ustalenia	ogólnie wiążące https://inspire.ec.europa.eu/codelist/RegulationNatureValue/generallyBinding
profil podstawowy	teren zabudowy zagrodowej teren produkcji w gospodarstwach rolnych teren akwakultury i obsługi rybactwa teren komunikacji teren zieleni urządzonej teren ogrodów działkowych teren infrastruktury technicznej
profil dodatkowy	teren wielkotowarowej produkcji rolnej teren rolnictwa z zakazem zabudowy teren usług teren zieleni naturalnej teren lasu teren wód
maksymalna nadziemna intensywność zabudowy	0.6
maksymalny udział powierzchni zabudowy	40%
maksymalna wysokość zabudowy	12.0 m
minimalny udział powierzchni biologicznie czynnej	30%

geometria



plan	https://www.gov.pl/zagospodarowanieprzestrzenne/app/AktPlanowaniaPrzestrzennego/PL.ZIPPZP.11953/100406-POG/1POG
strefa planistyczna	PL.ZIPPZP.11953_100406-POG_1POG-259SZ_20260303T101320
identyfikator	https://www.gov.pl/zagospodarowanieprzestrzenne/app/StrefaPlanistyczna/PL.ZIPPZP.11953/100406-POG/1POG-259SZ/20260303T101320
przestrzeń nazw	PL.ZIPPZP.11953/100406-POG
lokalny id	1POG-259SZ
wersja id	20260303T101320
początek wersji obiektu	2026-03-03T10:13:20
nazwa	strefa wielofunkcyjna z zabudową zagrodową
oznaczenie	259SZ
symbol	SZ
obowiązuje od	2026-02-25
obowiązuje do	obecnie
status	w opracowaniu https://inspire.ec.europa.eu/codelist/ProcessStepGeneralValue/elaboration
charakter ustalenia	ogólnie wiążące https://inspire.ec.europa.eu/codelist/RegulationNatureValue/generallyBinding
profil podstawowy	teren zabudowy zagrodowej teren produkcji w gospodarstwach rolnych teren akwakultury i obsługi rybactwa teren komunikacji teren zieleni urządzonej teren ogrodów działkowych teren infrastruktury technicznej
profil dodatkowy	teren wielkotowarowej produkcji rolnej teren rolnictwa z zakazem zabudowy teren usług teren zieleni naturalnej teren lasu teren wód
maksymalna nadziemna intensywność zabudowy	0.6
maksymalny udział powierzchni zabudowy	40%
maksymalna wysokość zabudowy	12.0 m
minimalny udział powierzchni biologicznie czynnej	30%
geometria	



plan <https://www.gov.pl/zagospodarowanieprzestrzenne/app/AktPlanowaniaPrzestrzennego/PL.ZIPPZP.11953/100406-POG/1POG>

strefa planistyczna PL.ZIPPZP.11953_100406-POG_1POG-260SZ_20260303T101327

identyfier <https://www.gov.pl/zagospodarowanieprzestrzenne/app/StrefaPlanistyczna/PL.ZIPPZP.11953/100406-POG/1POG-260SZ/20260303T101327>

przestrzen nazw PL.ZIPPZP.11953/100406-POG

lokalny id 1POG-260SZ

wersja id 20260303T101327

początek wersji obiektu 2026-03-03T10:13:27

nazwa strefa wielofunkcyjna z zabudową zagrodową

oznaczenie 260SZ

symbol SZ

obowiązuje od 2026-02-25

obowiązuje do obecnie

status w opracowaniu
<https://inspire.ec.europa.eu/codelist/ProcessStepGeneralValue/elaboration>

charakter ustalenia ogólnie wiążące
<https://inspire.ec.europa.eu/codelist/RegulationNatureValue/generallyBinding>

profil podstawowy teren zabudowy zagrodowej
teren produkcji w gospodarstwach rolnych
teren akwakultury i obsługi rybactwa
teren komunikacji
teren zieleni urządzonej
teren ogrodów działkowych
teren infrastruktury technicznej

profil dodatkowy teren wielkotowarowej produkcji rolnej
teren rolnictwa z zakazem zabudowy
teren usług
teren zieleni naturalnej
teren lasu
teren wód

maksymalna nadziemna intensywność zabudowy 0.6

maksymalny udział powierzchni zabudowy 40%

maksymalna wysokość zabudowy 12.0 m

minimalny udział powierzchni biologicznie czynnej 30%

geometria



plan <https://www.gov.pl/zagospodarowanieprzestrzenne/app/AktPlanowaniaPrzestrzennego/PL.ZIPPZP.11953/100406-POG/1POG>

strefa planistyczna PL.ZIPPZP.11953_100406-POG_1POG-261SZ_20260303T101345

identyfikator <https://www.gov.pl/zagospodarowanieprzestrzenne/app/StrefaPlanistyczna/PL.ZIPPZP.11953/100406-POG/1POG-261SZ/20260303T101345>

przestrzeń nazw PL.ZIPPZP.11953/100406-POG

lokalny id 1POG-261SZ

wersja id 20260303T101345

początek wersji obiektu 2026-03-03T10:13:45

nazwa strefa wielofunkcyjna z zabudową zagrodową

oznaczenie 261SZ

symbol SZ

obowiązuje od 2026-02-25

obowiązuje do obecnie

status w opracowaniu
<https://inspire.ec.europa.eu/codelist/ProcessStepGeneralValue/elaboration>

charakter ustalenia ogólnie wiążące
<https://inspire.ec.europa.eu/codelist/RegulationNatureValue/generallyBinding>

profil podstawowy
teren zabudowy zagrodowej
teren produkcji w gospodarstwach rolnych
teren akwakultury i obsługi rybactwa
teren komunikacji
teren zieleni urządzonej
teren ogrodów działkowych
teren infrastruktury technicznej

profil dodatkowy
teren wielkotowarowej produkcji rolnej
teren rolnictwa z zakazem zabudowy
teren usług
teren zieleni naturalnej
teren lasu
teren wód

maksymalna nadziemna intensywnosc zabudowy	0.6
maksymalny udzial powierzchni zabudowy	40%
maksymalna wysokosc zabudowy	12.0 m
minimalny udzial powierzchni biologicznie czynnej	30%

geometria



plan <https://www.gov.pl/zagospodarowanieprzestrzenne/app/AktPlanowaniaPrzestrzennego/PL.ZIPPZP.11953/100406-POG/1POG>

strefa planistyczna PL.ZIPPZP.11953_100406-POG_1POG-262SZ_20260303T101355

identyfier <https://www.gov.pl/zagospodarowanieprzestrzenne/app/StrefaPlanistyczna/PL.ZIPPZP.11953/100406-POG/1POG-262SZ/20260303T101355>

przestrzen nazw PL.ZIPPZP.11953/100406-POG

lokalny id 1POG-262SZ

wersja id 20260303T101355

poczatek wersji obiektu 2026-03-03T10:13:55

nazwa strefa wielofunkcyjna z zabudową zagrodową

oznaczenie 262SZ

symbol SZ

obowiazuje od 2026-02-25

obowiazuje do obecnie


status w opracowaniu
<https://inspire.ec.europa.eu/codelist/ProcessStepGeneralValue/elaboration>

charakter ustalenia ogólnie wiążące
<https://inspire.ec.europa.eu/codelist/RegulationNatureValue/generallyBinding>

profil podstawowy teren zabudowy zagrodowej
teren produkcji w gospodarstwach rolnych
teren akwakultury i obsługi rybactwa
teren komunikacji
teren zieleni urządzonej
teren ogrodów działkowych
teren infrastruktury technicznej

profil dodatkowy teren wielkotowarowej produkcji rolnej
teren rolnictwa z zakazem zabudowy

	teren usług teren zieleni naturalnej teren lasu teren wód
maksymalna nadziemna intensywnosc zabudowy	0.6
maksymalny udzial powierzchni zabudowy	40%
maksymalna wysokosc zabudowy	12.0 m
minimalny udzial powierzchni biologicznie czynnej	30%
geometria	
plan	https://www.gov.pl/zagospodarowanieprzestrzenne/app/AktPlanowaniaPrzestrzennego/PL.ZIPPZP.11953/100406-POG/1POG
strefa planistyczna	PL.ZIPPZP.11953_100406-POG_1POG-263SZ_20260303T101405
identfier	https://www.gov.pl/zagospodarowanieprzestrzenne/app/StrefaPlanistyczna/PL.ZIPPZP.11953/100406-POG/1POG-263SZ/20260303T101405
przestrzen nazw	PL.ZIPPZP.11953/100406-POG
lokalny id	1POG-263SZ
wersja id	20260303T101405
poczatek wersji obiektu	2026-03-03T10:14:05
nazwa	strefa wielofunkcyjna z zabudową zagrodową
oznaczenie	263SZ
symbol	SZ
obowiazuje od	2026-02-25
obowiazuje do	obecnie
status	w opracowaniu https://inspire.ec.europa.eu/codelist/ProcessStepGeneralValue/elaboration
charakter ustalenia	ogólnie wiążące https://inspire.ec.europa.eu/codelist/RegulationNatureValue/generallyBinding
profil podstawowy	teren zabudowy zagrodowej teren produkcji w gospodarstwach rolnych teren akwakultury i obsługi rybactwa teren komunikacji teren zieleni urządzonej

	teren ogrodów działkowych teren infrastruktury technicznej
profil dodatkowy	teren wielkotowarowej produkcji rolnej teren rolnictwa z zakazem zabudowy teren usług teren zieleni naturalnej teren lasu teren wód
maksymalna nadziemna intensywnosc zabudowy	0.6
maksymalny udzial powierzchni zabudowy	40%
maksymalna wysokosc zabudowy	12.0 m
minimalny udzial powierzchni biologicznie czynnej	30%
geometria	
plan	https://www.gov.pl/zagospodarowanieprzestrzenne/app/AktPlanowaniaPrzestrzennego/PL.ZIPPZP.11953/100406-POG/1POG
strefa planistyczna	PL.ZIPPZP.11953_100406-POG_1POG-264SZ_20260303T101416
identfier	https://www.gov.pl/zagospodarowanieprzestrzenne/app/StrefaPlanistyczna/PL.ZIPPZP.11953/100406-POG/1POG-264SZ/20260303T101416
przestrzen nazw	PL.ZIPPZP.11953/100406-POG
lokalny id	1POG-264SZ
wersja id	20260303T101416
poczatek wersji obiektu	2026-03-03T10:14:16
nazwa	strefa wielofunkcyjna z zabudową zagrodową
oznaczenie	264SZ
symbol	SZ
obowiazuje od	2026-02-25
obowiazuje do	obecnie
status	w opracowaniu https://inspire.ec.europa.eu/codelist/ProcessStepGeneralValue/elaboration
charakter ustalenia	ogólnie wiążące https://inspire.ec.europa.eu/codelist/RegulationNatureValue/generallyBinding

profil podstawowy
teren zabudowy zagrodowej
teren produkcji w gospodarstwach rolnych
teren akwakultury i obsługi rybactwa
teren komunikacji
teren zieleni urządzonej
teren ogrodów działkowych
teren infrastruktury technicznej

profil dodatkowy
teren wielkotowarowej produkcji rolnej
teren rolnictwa z zakazem zabudowy
teren usług
teren zieleni naturalnej
teren lasu
teren wód

maksymalna nadziemna intensywnosc zabudowy 0.6

maksymalny udzial powierzchni zabudowy 40%

maksymalna wysokosc zabudowy 12.0 m

minimalny udzial powierzchni biologicznie czynnej 30%

geometria



plan <https://www.gov.pl/zagospodarowanieprzestrzenne/app/AktPlanowaniaPrzestrzennego/PL.ZIPPZP.11953/100406-POG/1POG>

strefa planistyczna PL.ZIPPZP.11953_100406-POG_1POG-265SZ_20260303T101427

identfier <https://www.gov.pl/zagospodarowanieprzestrzenne/app/StrefaPlanistyczna/PL.ZIPPZP.11953/100406-POG/1POG-265SZ/20260303T101427>

przestrzen nazw PL.ZIPPZP.11953/100406-POG

lokalny id 1POG-265SZ

wersja id 20260303T101427

poczatek wersji obiektu 2026-03-03T10:14:27

nazwa strefa wielofunkcyjna z zabudową zagrodową

oznaczenie 265SZ

symbol SZ

obowiazuje od 2026-02-25

obowiazuje do obecnie

status w opracowaniu
<https://inspire.ec.europa.eu/codelist/ProcessStepGeneralValue>

[/elaboration](#)

charakter ustalenia

ogólnie wiążące
<https://inspire.ec.europa.eu/codelist/RegulationNatureValue/generallyBinding>

profil podstawowy

teren zabudowy zagrodowej
teren produkcji w gospodarstwach rolnych
teren akwakultury i obsługi rybactwa
teren komunikacji
teren zieleni urządzonej
teren ogrodów działkowych
teren infrastruktury technicznej

profil dodatkowy

teren wielkotowarowej produkcji rolnej
teren rolnictwa z zakazem zabudowy
teren usług
teren zieleni naturalnej
teren lasu
teren wód

maksymalna nadziemna intensywnosc zabudowy

0.6

maksymalny udzial powierzchni zabudowy

40%

maksymalna wysokosc zabudowy

12.0 m

minimalny udzial powierzchni biologicznie czynnej

30%

geometria



plan

<https://www.gov.pl/zagospodarowanieprzestrzenne/app/AktPlanowaniaPrzestrzennego/PL.ZIPPZP.11953/100406-POG/1POG>

strefa planistyczna

PL.ZIPPZP.11953_100406-POG_1POG-266SZ_20260303T101618

identfier

<https://www.gov.pl/zagospodarowanieprzestrzenne/app/StrefaPlanistyczna/PL.ZIPPZP.11953/100406-POG/1POG-266SZ/20260303T101618>

przestrzen nazw

PL.ZIPPZP.11953/100406-POG

lokalny id

1POG-266SZ

wersja id

20260303T101618

początek wersji obiektu

2026-03-03T10:16:18

nazwa

strefa wielofunkcyjna z zabudową zagrodową

oznaczenie

266SZ

symbol

SZ

obowiązuje od	2026-02-25
obowiązuje do	obecnie
status	w opracowaniu https://inspire.ec.europa.eu/codelist/ProcessStepGeneralValue/elaboration
charakter ustalenia	ogólnie wiążące https://inspire.ec.europa.eu/codelist/RegulationNatureValue/generallyBinding
profil podstawowy	teren zabudowy zagrodowej teren produkcji w gospodarstwach rolnych teren akwakultury i obsługi rybactwa teren komunikacji teren zieleni urządzonej teren ogrodów działkowych teren infrastruktury technicznej
profil dodatkowy	teren wielkotowarowej produkcji rolnej teren rolnictwa z zakazem zabudowy teren usług teren zieleni naturalnej teren lasu teren wód
maksymalna nadziemna intensywnosc zabudowy	0.6
maksymalny udzial powierzchni zabudowy	40%
maksymalna wysokosc zabudowy	12.0 m
minimalny udzial powierzchni biologicznie czynnej	30%
geometria	
plan	https://www.gov.pl/zagospodarowanieprzestrzenne/app/AktPlanowaniaPrzestrzennego/PL.ZIPPZP.11953/100406-POG/1POG
strefa planistyczna	PL.ZIPPZP.11953_100406-POG_1POG-267SZ_20260303T101628
identyfier	https://www.gov.pl/zagospodarowanieprzestrzenne/app/StrefaPlanistyczna/PL.ZIPPZP.11953/100406-POG/1POG-267SZ/20260303T101628
przestrzen nazw	PL.ZIPPZP.11953/100406-POG
lokalny id	1POG-267SZ
wersja id	20260303T101628
poczatek wersji obiektu	2026-03-03T10:16:28

nazwa	strefa wielofunkcyjna z zabudową zagrodową
oznaczenie	267SZ
symbol	SZ
obowiązuje od	2026-02-25
obowiązuje do	obecnie
status	w opracowaniu https://inspire.ec.europa.eu/codelist/ProcessStepGeneralValue/elaboration
charakter ustalenia	ogólnie wiążące https://inspire.ec.europa.eu/codelist/RegulationNatureValue/generallyBinding
profil podstawowy	teren zabudowy zagrodowej teren produkcji w gospodarstwach rolnych teren akwakultury i obsługi rybactwa teren komunikacji teren zieleni urządzonej teren ogrodów działkowych teren infrastruktury technicznej
profil dodatkowy	teren wielkotowarowej produkcji rolnej teren rolnictwa z zakazem zabudowy teren usług teren zieleni naturalnej teren lasu teren wód
maksymalna nadziemna intensywność zabudowy	0.6
maksymalny udział powierzchni zabudowy	40%
maksymalna wysokość zabudowy	12.0 m
minimalny udział powierzchni biologicznie czynnej	30%
geometria	
plan	https://www.gov.pl/zagospodarowanieprzestrzenne/app/AktPlanowaniaPrzestrzennego/PL.ZIPPZP.11953/100406-POG/1POG
strefa planistyczna	PL.ZIPPZP.11953_100406-POG_1POG-268SZ_20260303T101843
identyfikator	https://www.gov.pl/zagospodarowanieprzestrzenne/app/StrefaPlanistyczna/PL.ZIPPZP.11953/100406-POG/1POG-268SZ/20260303T101843
przebieg nazw	PL.ZIPPZP.11953/100406-POG

lokalny id	1POG-268SZ
wersja id	20260303T101843
początek wersji obiektu	2026-03-03T10:18:43
nazwa	strefa wielofunkcyjna z zabudową zagrodową
oznaczenie	268SZ
symbol	SZ
obowiązuje od	2026-02-25
obowiązuje do	obecnie
status	w opracowaniu https://inspire.ec.europa.eu/codelist/ProcessStepGeneralValue/elaboration
charakter ustalenia	ogólnie wiążące https://inspire.ec.europa.eu/codelist/RegulationNatureValue/generallyBinding
profil podstawowy	teren zabudowy zagrodowej teren produkcji w gospodarstwach rolnych teren akwakultury i obsługi rybactwa teren komunikacji teren zieleni urządzonej teren ogrodów działkowych teren infrastruktury technicznej
profil dodatkowy	teren wielkotowarowej produkcji rolnej teren rolnictwa z zakazem zabudowy teren usług teren zieleni naturalnej teren lasu teren wód
maksymalna nadziemna intensywność zabudowy	0.6
maksymalny udział powierzchni zabudowy	40%
maksymalna wysokość zabudowy	12.0 m
minimalny udział powierzchni biologicznie czynnej	30%
geometria	
plan	https://www.gov.pl/zagospodarowanieprzestrzenne/app/AktPlanowaniaPrzestrzennego/PL.ZIPPZP.11953/100406-POG/1POG
strefa planistyczna	PL.ZIPPZP.11953_100406-POG_1POG-269SZ_20260303T101856

identyfier	https://www.gov.pl/zagospodarowanieprzestrzenne/app/StrefaPlanistyczna/PL.ZIPPZP.11953/100406-POG/1POG-269SZ/20260303T101856
przestrzen nazw	PL.ZIPPZP.11953/100406-POG
lokalny id	1POG-269SZ
wersja id	20260303T101856
początek wersji obiektu	2026-03-03T10:18:56
nazwa	strefa wielofunkcyjna z zabudową zagrodową
oznaczenie	269SZ
symbol	SZ
obowiązuje od	2026-02-25
obowiązuje do	obecnie
status	w opracowaniu https://inspire.ec.europa.eu/codelist/ProcessStepGeneralValue/elaboration
charakter ustalenia	ogólnie wiążące https://inspire.ec.europa.eu/codelist/RegulationNatureValue/generallyBinding
profil podstawowy	teren zabudowy zagrodowej teren produkcji w gospodarstwach rolnych teren akwakultury i obsługi rybactwa teren komunikacji teren zieleni urządzonej teren ogrodów działkowych teren infrastruktury technicznej
profil dodatkowy	teren wielkotowarowej produkcji rolnej teren rolnictwa z zakazem zabudowy teren usług teren zieleni naturalnej teren lasu teren wód
maksymalna nadziemna intensywność zabudowy	0.6
maksymalny udział powierzchni zabudowy	40%
maksymalna wysokość zabudowy	12.0 m
minimalny udział powierzchni biologicznie czynnej	30%

geometria



plan	https://www.gov.pl/zagospodarowanieprzestrzenne/app/AktPlanowaniaPrzestrzennego/PL.ZIPPZP.11953/100406-POG/1POG
strefa planistyczna	PL.ZIPPZP.11953_100406-POG_1POG-270SZ_20260303T101909
identyfier	https://www.gov.pl/zagospodarowanieprzestrzenne/app/StrefaPlanistyczna/PL.ZIPPZP.11953/100406-POG/1POG-270SZ/20260303T101909
przestrzen nazw	PL.ZIPPZP.11953/100406-POG
lokalny id	1POG-270SZ
wersja id	20260303T101909
początek wersji obiektu	2026-03-03T10:19:09
nazwa	strefa wielofunkcyjna z zabudową zagrodową
oznaczenie	270SZ
symbol	SZ
obowiązuje od	2026-02-25
obowiązuje do	obecnie
status	w opracowaniu https://inspire.ec.europa.eu/codelist/ProcessStepGeneralValue/elaboration
charakter ustalenia	ogólnie wiążące https://inspire.ec.europa.eu/codelist/RegulationNatureValue/generallyBinding
profil podstawowy	teren zabudowy zagrodowej teren produkcji w gospodarstwach rolnych teren akwakultury i obsługi rybactwa teren komunikacji teren zieleni urządzonej teren ogrodów działkowych teren infrastruktury technicznej
profil dodatkowy	teren wielkotowarowej produkcji rolnej teren rolnictwa z zakazem zabudowy teren usług teren zieleni naturalnej teren lasu teren wód
maksymalna nadziemna intensywność zabudowy	0.6
maksymalny udział powierzchni zabudowy	40%
maksymalna wysokość zabudowy	12.0 m
minimalny udział powierzchni biologicznie czynnej	30%
geometria	



plan <https://www.gov.pl/zagospodarowanieprzestrzenne/app/AktPlanowaniaPrzestrzennego/PL.ZIPPZP.11953/100406-POG/1POG>

strefa planistyczna PL.ZIPPZP.11953_100406-POG_1POG-271SZ_20260303T101936

identyfier <https://www.gov.pl/zagospodarowanieprzestrzenne/app/StrefaPlanistyczna/PL.ZIPPZP.11953/100406-POG/1POG-271SZ/20260303T101936>

przestrzen nazw PL.ZIPPZP.11953/100406-POG

lokalny id 1POG-271SZ

wersja id 20260303T101936

poczatek wersji obiektu 2026-03-03T10:19:36

nazwa strefa wielofunkcyjna z zabudową zagrodową

oznaczenie 271SZ

symbol SZ

obowiazuje od 2026-02-25

obowiazuje do obecnie

status w opracowaniu
<https://inspire.ec.europa.eu/codelist/ProcessStepGeneralValue/elaboration>

charakter ustalenia ogólnie wiążące
<https://inspire.ec.europa.eu/codelist/RegulationNatureValue/generallyBinding>

profil podstawowy
teren zabudowy zagrodowej
teren produkcji w gospodarstwach rolnych
teren akwakultury i obsługi rybactwa
teren komunikacji
teren zieleni urządzonej
teren ogrodów działkowych
teren infrastruktury technicznej

profil dodatkowy
teren wielkotowarowej produkcji rolnej
teren rolnictwa z zakazem zabudowy
teren usług
teren zieleni naturalnej
teren lasu
teren wód

maksymalna nadziemna intensywnosc zabudowy 0.6

maksymalny udzial powierzchni zabudowy 40%

maksymalna wysokość zabudowy 12.0 m

minimalny udział powierzchni biologicznie czynnej 30%

geometria



plan <https://www.gov.pl/zagospodarowanieprzestrzenne/app/AktPlanowaniaPrzestrzennego/PL.ZIPPZP.11953/100406-POG/1POG>

strefa planistyczna PL.ZIPPZP.11953_100406-POG_1POG-272SZ_20260303T102033

identyfikator <https://www.gov.pl/zagospodarowanieprzestrzenne/app/StrefaPlanistyczna/PL.ZIPPZP.11953/100406-POG/1POG-272SZ/20260303T102033>

przestrzeń nazw PL.ZIPPZP.11953/100406-POG

lokalny id 1POG-272SZ

wersja id 20260303T102033

początek wersji obiektu 2026-03-03T10:20:33

nazwa strefa wielofunkcyjna z zabudową zagrodową

oznaczenie 272SZ

symbol SZ

obowiązuje od 2026-02-25

obowiązuje do obecnie

status w opracowaniu
<https://inspire.ec.europa.eu/codelist/ProcessStepGeneralValue/elaboration>

charakter ustalenia ogólnie wiążące
<https://inspire.ec.europa.eu/codelist/RegulationNatureValue/generallyBinding>

profil podstawowy
teren zabudowy zagrodowej
teren produkcji w gospodarstwach rolnych
teren akwakultury i obsługi rybactwa
teren komunikacji
teren zieleni urządzonej
teren ogrodów działkowych
teren infrastruktury technicznej

profil dodatkowy
teren wielkotowarowej produkcji rolnej
teren rolnictwa z zakazem zabudowy
teren usług
teren zieleni naturalnej
teren lasu
teren wód

maksymalna nadziemna intensywnosc zabudowy	0.6
maksymalny udzial powierzchni zabudowy	40%
maksymalna wysokosc zabudowy	12.0 m
minimalny udzial powierzchni biologicznie czynnej	30%

geometria



plan <https://www.gov.pl/zagospodarowanieprzestrzenne/app/AktPlanowaniaPrzestrzennego/PL.ZIPPZP.11953/100406-POG/1POG>

strefa planistyczna PL.ZIPPZP.11953_100406-POG_1POG-273SZ_20260303T102057

identyfier <https://www.gov.pl/zagospodarowanieprzestrzenne/app/StrefaPlanistyczna/PL.ZIPPZP.11953/100406-POG/1POG-273SZ/20260303T102057>

przestrzen nazw PL.ZIPPZP.11953/100406-POG

lokalny id 1POG-273SZ

wersja id 20260303T102057

poczatek wersji obiektu 2026-03-03T10:20:57

nazwa strefa wielofunkcyjna z zabudową zagrodową

oznaczenie 273SZ

symbol SZ

obowiazuje od 2026-02-25


obowiazuje do obecnie


status w opracowaniu
<https://inspire.ec.europa.eu/codelist/ProcessStepGeneralValue/elaboration>

charakter ustalenia ogólnie wiążące
<https://inspire.ec.europa.eu/codelist/RegulationNatureValue/generallyBinding>

profil podstawowy teren zabudowy zagrodowej
teren produkcji w gospodarstwach rolnych
teren akwakultury i obsługi rybactwa
teren komunikacji
teren zieleni urządzonej
teren ogrodów działkowych
teren infrastruktury technicznej

profil dodatkowy teren wielkotowarowej produkcji rolnej
teren rolnictwa z zakazem zabudowy

	teren usług teren zieleni naturalnej teren lasu teren wód
maksymalna nadziemna intensywnosc zabudowy	0.6
maksymalny udzial powierzchni zabudowy	40%
maksymalna wysokosc zabudowy	12.0 m
minimalny udzial powierzchni biologicznie czynnej	30%
geometria	
plan	https://www.gov.pl/zagospodarowanieprzestrzenne/app/AktPlanowaniaPrzestrzennego/PL.ZIPPZP.11953/100406-POG/1POG
strefa planistyczna	PL.ZIPPZP.11953_100406-POG_1POG-274SZ_20260303T102113
identfier	https://www.gov.pl/zagospodarowanieprzestrzenne/app/StrefaPlanistyczna/PL.ZIPPZP.11953/100406-POG/1POG-274SZ/20260303T102113
przestrzen nazw	PL.ZIPPZP.11953/100406-POG
lokalny id	1POG-274SZ
wersja id	20260303T102113
poczatek wersji obiektu	2026-03-03T10:21:13
nazwa	strefa wielofunkcyjna z zabudową zagrodową
oznaczenie	274SZ
symbol	SZ
obowiazuje od	2026-02-25
obowiazuje do	obecnie
status	w opracowaniu https://inspire.ec.europa.eu/codelist/ProcessStepGeneralValue/elaboration
charakter ustalenia	ogólnie wiążące https://inspire.ec.europa.eu/codelist/RegulationNatureValue/generallyBinding
profil podstawowy	teren zabudowy zagrodowej teren produkcji w gospodarstwach rolnych teren akwakultury i obsługi rybactwa teren komunikacji teren zieleni urządzonej

	teren ogrodów działkowych teren infrastruktury technicznej
profil dodatkowy	teren wielkotowarowej produkcji rolnej teren rolnictwa z zakazem zabudowy teren usług teren zieleni naturalnej teren lasu teren wód
maksymalna nadziemna intensywnosc zabudowy	0.6
maksymalny udzial powierzchni zabudowy	40%
maksymalna wysokosc zabudowy	12.0 m
minimalny udzial powierzchni biologicznie czynnej	30%
geometria	
plan	https://www.gov.pl/zagospodarowanieprzestrzenne/app/AktPlanowaniaPrzestrzennego/PL.ZIPPZP.11953/100406-POG/1POG
strefa planistyczna	PL.ZIPPZP.11953_100406-POG_1POG-275SZ_20260303T102123
identfier	https://www.gov.pl/zagospodarowanieprzestrzenne/app/StrefaPlanistyczna/PL.ZIPPZP.11953/100406-POG/1POG-275SZ/20260303T102123
przestrzen nazw	PL.ZIPPZP.11953/100406-POG
lokalny id	1POG-275SZ
wersja id	20260303T102123
poczatek wersji obiektu	2026-03-03T10:21:23
nazwa	strefa wielofunkcyjna z zabudową zagrodową
oznaczenie	275SZ
symbol	SZ
obowiazuje od	2026-02-25
obowiazuje do	obecnie
status	w opracowaniu https://inspire.ec.europa.eu/codelist/ProcessStepGeneralValue/elaboration
charakter ustalenia	ogólnie wiążące https://inspire.ec.europa.eu/codelist/RegulationNatureValue/generallyBinding

profil podstawowy
teren zabudowy zagrodowej
teren produkcji w gospodarstwach rolnych
teren akwakultury i obsługi rybactwa
teren komunikacji
teren zieleni urządzonej
teren ogrodów działkowych
teren infrastruktury technicznej

profil dodatkowy
teren wielkotowarowej produkcji rolnej
teren rolnictwa z zakazem zabudowy
teren usług
teren zieleni naturalnej
teren lasu
teren wód

maksymalna nadziemna intensywnosc zabudowy 0.6

maksymalny udzial powierzchni zabudowy 40%

maksymalna wysokosc zabudowy 12.0 m

minimalny udzial powierzchni biologicznie czynnej 30%

geometria



plan <https://www.gov.pl/zagospodarowanieprzestrzenne/app/AktPlanowaniaPrzestrzennego/PL.ZIPPZP.11953/100406-POG/1POG>

strefa planistyczna PL.ZIPPZP.11953_100406-POG_1POG-276SZ_20260303T102136

identfier <https://www.gov.pl/zagospodarowanieprzestrzenne/app/StrefaPlanistyczna/PL.ZIPPZP.11953/100406-POG/1POG-276SZ/20260303T102136>

przestrzen nazw PL.ZIPPZP.11953/100406-POG

lokalny id 1POG-276SZ

wersja id 20260303T102136

poczatek wersji obiektu 2026-03-03T10:21:36

nazwa strefa wielofunkcyjna z zabudową zagrodową

oznaczenie 276SZ

symbol SZ

obowiazuje od 2026-02-25

obowiazuje do obecnie

status w opracowaniu
<https://inspire.ec.europa.eu/codelist/ProcessStepGeneralValue>

[/elaboration](#)

charakter ustalenia

ogólnie wiążące
<https://inspire.ec.europa.eu/codelist/RegulationNatureValue/generallyBinding>

profil podstawowy

teren zabudowy zagrodowej
teren produkcji w gospodarstwach rolnych
teren akwakultury i obsługi rybactwa
teren komunikacji
teren zieleni urządzonej
teren ogrodów działkowych
teren infrastruktury technicznej

profil dodatkowy

teren wielkotowarowej produkcji rolnej
teren rolnictwa z zakazem zabudowy
teren usług
teren zieleni naturalnej
teren lasu
teren wód

maksymalna nadziemna intensywnosc zabudowy

0.6

maksymalny udzial powierzchni zabudowy

40%

maksymalna wysokosc zabudowy

12.0 m

minimalny udzial powierzchni biologicznie czynnej

30%

geometria



plan

<https://www.gov.pl/zagospodarowanieprzestrzenne/app/AktPlanowaniaPrzestrzennego/PL.ZIPPZP.11953/100406-POG/1POG>

strefa planistyczna

PL.ZIPPZP.11953_100406-POG_1POG-277SZ_20260303T102146

identfier

<https://www.gov.pl/zagospodarowanieprzestrzenne/app/StrefaPlanistyczna/PL.ZIPPZP.11953/100406-POG/1POG-277SZ/20260303T102146>

przestrzen nazw

PL.ZIPPZP.11953/100406-POG

lokalny id

1POG-277SZ

wersja id

20260303T102146

początek wersji obiektu

2026-03-03T10:21:46

nazwa

strefa wielofunkcyjna z zabudową zagrodową

oznaczenie

277SZ

symbol

SZ

obowiązuje od	2026-02-25
obowiązuje do	obecnie
status	w opracowaniu https://inspire.ec.europa.eu/codelist/ProcessStepGeneralValue/elaboration
charakter ustalenia	ogólnie wiążące https://inspire.ec.europa.eu/codelist/RegulationNatureValue/generallyBinding
profil podstawowy	teren zabudowy zagrodowej teren produkcji w gospodarstwach rolnych teren akwakultury i obsługi rybactwa teren komunikacji teren zieleni urządzonej teren ogrodów działkowych teren infrastruktury technicznej
profil dodatkowy	teren wielkotowarowej produkcji rolnej teren rolnictwa z zakazem zabudowy teren usług teren zieleni naturalnej teren lasu teren wód
maksymalna nadziemna intensywnosc zabudowy	0.6
maksymalny udzial powierzchni zabudowy	40%
maksymalna wysokosc zabudowy	12.0 m
minimalny udzial powierzchni biologicznie czynnej	30%
geometria	
plan	https://www.gov.pl/zagospodarowanieprzestrzenne/app/AktPlanowaniaPrzestrzennego/PL.ZIPPZP.11953/100406-POG/1POG
strefa planistyczna	PL.ZIPPZP.11953_100406-POG_1POG-278SZ_20260303T102155
identyfier	https://www.gov.pl/zagospodarowanieprzestrzenne/app/StrefaPlanistyczna/PL.ZIPPZP.11953/100406-POG/1POG-278SZ/20260303T102155
przestrzen nazw	PL.ZIPPZP.11953/100406-POG
lokalny id	1POG-278SZ
wersja id	20260303T102155
poczatek wersji obiektu	2026-03-03T10:21:55

nazwa	strefa wielofunkcyjna z zabudową zagrodową
oznaczenie	278SZ
symbol	SZ
obowiązuje od	2026-02-25
obowiązuje do	obecnie
status	w opracowaniu https://inspire.ec.europa.eu/codelist/ProcessStepGeneralValue/elaboration
charakter ustalenia	ogólnie wiążące https://inspire.ec.europa.eu/codelist/RegulationNatureValue/generallyBinding
profil podstawowy	teren zabudowy zagrodowej teren produkcji w gospodarstwach rolnych teren akwakultury i obsługi rybactwa teren komunikacji teren zieleni urządzonej teren ogrodów działkowych teren infrastruktury technicznej
profil dodatkowy	teren wielkotowarowej produkcji rolnej teren rolnictwa z zakazem zabudowy teren usług teren zieleni naturalnej teren lasu teren wód
maksymalna nadziemna intensywność zabudowy	0.6
maksymalny udział powierzchni zabudowy	40%
maksymalna wysokość zabudowy	12.0 m
minimalny udział powierzchni biologicznie czynnej	30%
geometria	
plan	https://www.gov.pl/zagospodarowanieprzestrzenne/app/AktPlanowaniaPrzestrzennego/PL.ZIPPZP.11953/100406-POG/1POG
strefa planistyczna	PL.ZIPPZP.11953_100406-POG_1POG-279SZ_20260303T102206
identyfikator	https://www.gov.pl/zagospodarowanieprzestrzenne/app/StrefaPlanistyczna/PL.ZIPPZP.11953/100406-POG/1POG-279SZ/20260303T102206
przebieg nazw	PL.ZIPPZP.11953/100406-POG

lokalny id	1POG-279SZ
wersja id	20260303T102206
początek wersji obiektu	2026-03-03T10:22:06
nazwa	strefa wielofunkcyjna z zabudową zagrodową
oznaczenie	279SZ
symbol	SZ
obowiązuje od	2026-02-25
obowiązuje do	obecnie
status	w opracowaniu https://inspire.ec.europa.eu/codelist/ProcessStepGeneralValue/elaboration
charakter ustalenia	ogólnie wiążące https://inspire.ec.europa.eu/codelist/RegulationNatureValue/generallyBinding
profil podstawowy	teren zabudowy zagrodowej teren produkcji w gospodarstwach rolnych teren akwakultury i obsługi rybactwa teren komunikacji teren zieleni urządzonej teren ogrodów działkowych teren infrastruktury technicznej
profil dodatkowy	teren wielkotowarowej produkcji rolnej teren rolnictwa z zakazem zabudowy teren usług teren zieleni naturalnej teren lasu teren wód
maksymalna nadziemna intensywność zabudowy	0.6
maksymalny udział powierzchni zabudowy	40%
maksymalna wysokość zabudowy	12.0 m
minimalny udział powierzchni biologicznie czynnej	30%
geometria	
plan	https://www.gov.pl/zagospodarowanieprzestrzenne/app/AktPlanowaniaPrzestrzennego/PL.ZIPPZP.11953/100406-POG/1POG
strefa planistyczna	PL.ZIPPZP.11953_100406-POG_1POG-280SZ_20260303T102223

identyfier <https://www.gov.pl/zagospodarowanieprzestrzenne/app/StrefaPlanistyczna/PL.ZIPPZP.11953/100406-POG/1POG-280SZ/20260303T102223>

przestrzen nazw PL.ZIPPZP.11953/100406-POG

lokalny id 1POG-280SZ

wersja id 20260303T102223

początek wersji obiektu 2026-03-03T10:22:23

nazwa strefa wielofunkcyjna z zabudową zagrodową

oznaczenie 280SZ

symbol SZ

obowiązuje od 2026-02-25

obowiązuje do obecnie

status w opracowaniu
<https://inspire.ec.europa.eu/codelist/ProcessStepGeneralValue/elaboration>

charakter ustalenia ogólnie wiążące
<https://inspire.ec.europa.eu/codelist/RegulationNatureValue/generallyBinding>

profil podstawowy teren zabudowy zagrodowej
teren produkcji w gospodarstwach rolnych
teren akwakultury i obsługi rybactwa
teren komunikacji
teren zieleni urządzonej
teren ogrodów działkowych
teren infrastruktury technicznej

profil dodatkowy teren wielkotowarowej produkcji rolnej
teren rolnictwa z zakazem zabudowy
teren usług
teren zieleni naturalnej
teren lasu
teren wód

maksymalna nadziemna intensywność zabudowy 0.6

maksymalny udział powierzchni zabudowy 40%

maksymalna wysokość zabudowy 12.0 m

minimalny udział powierzchni biologicznie czynnej 30%

geometria



plan	https://www.gov.pl/zagospodarowanieprzestrzenne/app/AktPlanowaniaPrzestrzennego/PL.ZIPPZP.11953/100406-POG/1POG
strefa planistyczna	PL.ZIPPZP.11953_100406-POG_1POG-281SZ_20260303T102239
identyfier	https://www.gov.pl/zagospodarowanieprzestrzenne/app/StrefaPlanistyczna/PL.ZIPPZP.11953/100406-POG/1POG-281SZ/20260303T102239
przestrzen nazw	PL.ZIPPZP.11953/100406-POG
lokalny id	1POG-281SZ
wersja id	20260303T102239
początek wersji obiektu	2026-03-03T10:22:39
nazwa	strefa wielofunkcyjna z zabudową zagrodową
oznaczenie	281SZ
symbol	SZ
obowiązuje od	2026-02-25
obowiązuje do	obecnie
status	w opracowaniu https://inspire.ec.europa.eu/codelist/ProcessStepGeneralValue/elaboration
charakter ustalenia	ogólnie wiążące https://inspire.ec.europa.eu/codelist/RegulationNatureValue/generallyBinding
profil podstawowy	teren zabudowy zagrodowej teren produkcji w gospodarstwach rolnych teren akwakultury i obsługi rybactwa teren komunikacji teren zieleni urządzonej teren ogrodów działkowych teren infrastruktury technicznej
profil dodatkowy	teren wielkotwarowej produkcji rolnej teren rolnictwa z zakazem zabudowy teren usług teren zieleni naturalnej teren lasu teren wód
maksymalna nadziemna intensywność zabudowy	0.6
maksymalny udział powierzchni zabudowy	40%
maksymalna wysokość zabudowy	12.0 m
minimalny udział powierzchni biologicznie czynnej	30%
geometria	



plan <https://www.gov.pl/zagospodarowanieprzestrzenne/app/AktPlanowaniaPrzestrzennego/PL.ZIPPZP.11953/100406-POG/1POG>

strefa planistyczna PL.ZIPPZP.11953_100406-POG_1POG-282SZ_20260303T102248

identyfier <https://www.gov.pl/zagospodarowanieprzestrzenne/app/StrefaPlanistyczna/PL.ZIPPZP.11953/100406-POG/1POG-282SZ/20260303T102248>

przestrzen nazw PL.ZIPPZP.11953/100406-POG

lokalny id 1POG-282SZ

wersja id 20260303T102248

poczatek wersji obiektu 2026-03-03T10:22:48

nazwa strefa wielofunkcyjna z zabudową zagrodową

oznaczenie 282SZ

symbol SZ

obowiazuje od 2026-02-25

obowiazuje do obecnie

status w opracowaniu
<https://inspire.ec.europa.eu/codelist/ProcessStepGeneralValue/elaboration>

charakter ustalenia ogólnie wiążące
<https://inspire.ec.europa.eu/codelist/RegulationNatureValue/generallyBinding>

profil podstawowy teren zabudowy zagrodowej
teren produkcji w gospodarstwach rolnych
teren akwakultury i obsługi rybactwa
teren komunikacji
teren zieleni urządzonej
teren ogrodów działkowych
teren infrastruktury technicznej

profil dodatkowy teren wielkotowarowej produkcji rolnej
teren rolnictwa z zakazem zabudowy
teren usług
teren zieleni naturalnej
teren lasu
teren wód

maksymalna nadziemna intensywnosc zabudowy 0.6

maksymalny udzial powierzchni zabudowy 40%

maksymalna wysokość zabudowy 12.0 m

minimalny udział powierzchni biologicznie czynnej 30%

geometria



plan <https://www.gov.pl/zagospodarowanieprzestrzenne/app/AktPlanowaniaPrzestrzennego/PL.ZIPPZP.11953/100406-POG/1POG>

strefa planistyczna PL.ZIPPZP.11953_100406-POG_1POG-283SZ_20260303T102258

identyfikator <https://www.gov.pl/zagospodarowanieprzestrzenne/app/StrefaPlanistyczna/PL.ZIPPZP.11953/100406-POG/1POG-283SZ/20260303T102258>

przestrzeń nazw PL.ZIPPZP.11953/100406-POG

lokalny id 1POG-283SZ

wersja id 20260303T102258

początek wersji obiektu 2026-03-03T10:22:58

nazwa strefa wielofunkcyjna z zabudową zagrodową

oznaczenie 283SZ

symbol SZ

obowiązuje od 2026-02-25

obowiązuje do obecnie

status w opracowaniu
<https://inspire.ec.europa.eu/codelist/ProcessStepGeneralValue/elaboration>

charakter ustalenia ogólnie wiążące
<https://inspire.ec.europa.eu/codelist/RegulationNatureValue/generallyBinding>

profil podstawowy
teren zabudowy zagrodowej
teren produkcji w gospodarstwach rolnych
teren akwakultury i obsługi rybactwa
teren komunikacji
teren zieleni urządzonej
teren ogrodów działkowych
teren infrastruktury technicznej

profil dodatkowy
teren wielkotowarowej produkcji rolnej
teren rolnictwa z zakazem zabudowy
teren usług
teren zieleni naturalnej
teren lasu
teren wód

maksymalna nadziemna intensywnosc zabudowy	0.6
maksymalny udzial powierzchni zabudowy	40%
maksymalna wysokosc zabudowy	12.0 m
minimalny udzial powierzchni biologicznie czynnej	30%

geometria



plan <https://www.gov.pl/zagospodarowanieprzestrzenne/app/AktPlanowaniaPrzestrzennego/PL.ZIPPZP.11953/100406-POG/1POG>

strefa planistyczna PL.ZIPPZP.11953_100406-POG_1POG-284SZ_20260303T102308

identfier <https://www.gov.pl/zagospodarowanieprzestrzenne/app/StrefaPlanistyczna/PL.ZIPPZP.11953/100406-POG/1POG-284SZ/20260303T102308>

przestrzen nazw PL.ZIPPZP.11953/100406-POG

lokalny id 1POG-284SZ

wersja id 20260303T102308

poczatek wersji obiektu 2026-03-03T10:23:08

nazwa strefa wielofunkcyjna z zabudową zagrodową

oznaczenie 284SZ

symbol SZ

obowiazuje od 2026-02-25


obowiazuje do obecnie


status w opracowaniu
<https://inspire.ec.europa.eu/codelist/ProcessStepGeneralValue/elaboration>

charakter ustalenia ogólnie wiążące
<https://inspire.ec.europa.eu/codelist/RegulationNatureValue/generallyBinding>

profil podstawowy teren zabudowy zagrodowej
teren produkcji w gospodarstwach rolnych
teren akwakultury i obsługi rybactwa
teren komunikacji
teren zieleni urządzonej
teren ogrodów działkowych
teren infrastruktury technicznej

profil dodatkowy teren wielkotowarowej produkcji rolnej
teren rolnictwa z zakazem zabudowy

	teren usług teren zieleni naturalnej teren lasu teren wód
maksymalna nadziemna intensywnosc zabudowy	0.6
maksymalny udzial powierzchni zabudowy	40%
maksymalna wysokosc zabudowy	12.0 m
minimalny udzial powierzchni biologicznie czynnej	30%
geometria	
plan	https://www.gov.pl/zagospodarowanieprzestrzenne/app/AktPlanowaniaPrzestrzennego/PL.ZIPPZP.11953/100406-POG/1POG
strefa planistyczna	PL.ZIPPZP.11953_100406-POG_1POG-285SZ_20260303T102355
identfier	https://www.gov.pl/zagospodarowanieprzestrzenne/app/StrefaPlanistyczna/PL.ZIPPZP.11953/100406-POG/1POG-285SZ/20260303T102355
przestrzen nazw	PL.ZIPPZP.11953/100406-POG
lokalny id	1POG-285SZ
wersja id	20260303T102355
poczatek wersji obiektu	2026-03-03T10:23:55
nazwa	strefa wielofunkcyjna z zabudową zagrodową
oznaczenie	285SZ
symbol	SZ
obowiazuje od	2026-02-25
obowiazuje do	obecnie
status	w opracowaniu https://inspire.ec.europa.eu/codelist/ProcessStepGeneralValue/elaboration
charakter ustalenia	ogólnie wiążące https://inspire.ec.europa.eu/codelist/RegulationNatureValue/generallyBinding
profil podstawowy	teren zabudowy zagrodowej teren produkcji w gospodarstwach rolnych teren akwakultury i obsługi rybactwa teren komunikacji teren zieleni urządzonej

	teren ogrodów działkowych teren infrastruktury technicznej
profil dodatkowy	teren wielkotowarowej produkcji rolnej teren rolnictwa z zakazem zabudowy teren usług teren zieleni naturalnej teren lasu teren wód
maksymalna nadziemna intensywnosc zabudowy	0.6
maksymalny udzial powierzchni zabudowy	40%
maksymalna wysokosc zabudowy	12.0 m
minimalny udzial powierzchni biologicznie czynnej	30%
geometria	
plan	https://www.gov.pl/zagospodarowanieprzestrzenne/app/AktPlanowaniaPrzestrzennego/PL.ZIPPZP.11953/100406-POG/1POG
strefa planistyczna	PL.ZIPPZP.11953_100406-POG_1POG-286SZ_20260304T075327
identfier	https://www.gov.pl/zagospodarowanieprzestrzenne/app/StrefaPlanistyczna/PL.ZIPPZP.11953/100406-POG/1POG-286SZ/20260304T075327
przestrzen nazw	PL.ZIPPZP.11953/100406-POG
lokalny id	1POG-286SZ
wersja id	20260304T075327
poczatek wersji obiektu	2026-03-04T07:53:27
nazwa	strefa wielofunkcyjna z zabudową zagrodową
oznaczenie	286SZ
symbol	SZ
obowiazuje od	2026-02-25
obowiazuje do	obecnie
status	w opracowaniu https://inspire.ec.europa.eu/codelist/ProcessStepGeneralValue/elaboration
charakter ustalenia	ogólnie wiążące https://inspire.ec.europa.eu/codelist/RegulationNatureValue/generallyBinding

profil podstawowy	teren zabudowy zagrodowej teren produkcji w gospodarstwach rolnych teren akwakultury i obsługi rybactwa teren komunikacji teren zieleni urządzonej teren ogrodów działkowych teren infrastruktury technicznej
--------------------------	---

profil dodatkowy	teren wielkotowarowej produkcji rolnej teren rolnictwa z zakazem zabudowy teren usług teren zieleni naturalnej teren lasu teren wód
-------------------------	--

maksymalna nadziemna intensywnosc zabudowy	0.6
---	-----

maksymalny udzial powierzchni zabudowy	40%
---	-----

maksymalna wysokosc zabudowy	12.0 m
-------------------------------------	--------

minimalny udzial powierzchni biologicznie czynnej	30%
--	-----

geometria	
------------------	--



plan	https://www.gov.pl/zagospodarowanieprzestrzenne/app/AktPlanowaniaPrzestrzennego/PL.ZIPPZP.11953/100406-POG/1POG
-------------	---

strefa planistyczna	PL.ZIPPZP.11953_100406-POG_1POG-287SZ_20260303T102428
----------------------------	---

identfier	https://www.gov.pl/zagospodarowanieprzestrzenne/app/StrefaPlanistyczna/PL.ZIPPZP.11953/100406-POG/1POG-287SZ/20260303T102428
------------------	---

przestrzen nazw	PL.ZIPPZP.11953/100406-POG
------------------------	----------------------------

lokalny id	1POG-287SZ
-------------------	------------

wersja id	20260303T102428
------------------	-----------------

poczatek wersji obiektu	2026-03-03T10:24:28
--------------------------------	---------------------

nazwa	strefa wielofunkcyjna z zabudową zagrodową
--------------	--

oznaczenie	287SZ
-------------------	-------

symbol	SZ
---------------	----

obowiazuje od	2026-02-25
----------------------	------------

obowiazuje do	obecnie
----------------------	---------

status	w opracowaniu https://inspire.ec.europa.eu/codelist/ProcessStepGeneralValue
---------------	--

[/elaboration](#)

charakter ustalenia

ogólnie wiążące
<https://inspire.ec.europa.eu/codelist/RegulationNatureValue/generallyBinding>

profil podstawowy

teren zabudowy zagrodowej
teren produkcji w gospodarstwach rolnych
teren akwakultury i obsługi rybactwa
teren komunikacji
teren zieleni urządzonej
teren ogrodów działkowych
teren infrastruktury technicznej

profil dodatkowy

teren wielkotowarowej produkcji rolnej
teren rolnictwa z zakazem zabudowy
teren usług
teren zieleni naturalnej
teren lasu
teren wód

maksymalna nadziemna intensywnosc zabudowy

0.6

maksymalny udzial powierzchni zabudowy

40%

maksymalna wysokosc zabudowy

12.0 m

minimalny udzial powierzchni biologicznie czynnej

30%

geometria



plan

<https://www.gov.pl/zagospodarowanieprzestrzenne/app/AktPlanowaniaPrzestrzennego/PL.ZIPPZP.11953/100406-POG/1POG>

strefa planistyczna

PL.ZIPPZP.11953_100406-POG_1POG-288SZ_20260303T102437

identfier

<https://www.gov.pl/zagospodarowanieprzestrzenne/app/StrefaPlanistyczna/PL.ZIPPZP.11953/100406-POG/1POG-288SZ/20260303T102437>

przestrzen nazw

PL.ZIPPZP.11953/100406-POG

lokalny id

1POG-288SZ

wersja id

20260303T102437

początek wersji obiektu

2026-03-03T10:24:37

nazwa

strefa wielofunkcyjna z zabudową zagrodową

oznaczenie

288SZ

symbol

SZ

obowiązuje od	2026-02-25
obowiązuje do	obecnie
status	w opracowaniu https://inspire.ec.europa.eu/codelist/ProcessStepGeneralValue/elaboration
charakter ustalenia	ogólnie wiążące https://inspire.ec.europa.eu/codelist/RegulationNatureValue/generallyBinding
profil podstawowy	teren zabudowy zagrodowej teren produkcji w gospodarstwach rolnych teren akwakultury i obsługi rybactwa teren komunikacji teren zieleni urządzonej teren ogrodów działkowych teren infrastruktury technicznej
profil dodatkowy	teren wielkotowarowej produkcji rolnej teren rolnictwa z zakazem zabudowy teren usług teren zieleni naturalnej teren lasu teren wód
maksymalna nadziemna intensywnosc zabudowy	0.6
maksymalny udzial powierzchni zabudowy	40%
maksymalna wysokosc zabudowy	12.0 m
minimalny udzial powierzchni biologicznie czynnej	30%
geometria	
plan	https://www.gov.pl/zagospodarowanieprzestrzenne/app/AktPlanowaniaPrzestrzennego/PL.ZIPPZP.11953/100406-POG/1POG
strefa planistyczna	PL.ZIPPZP.11953_100406-POG_1POG-289SZ_20260303T102447
identyfier	https://www.gov.pl/zagospodarowanieprzestrzenne/app/StrefaPlanistyczna/PL.ZIPPZP.11953/100406-POG/1POG-289SZ/20260303T102447
przestrzen nazw	PL.ZIPPZP.11953/100406-POG
lokalny id	1POG-289SZ
wersja id	20260303T102447
poczatek wersji obiektu	2026-03-03T10:24:47

nazwa	strefa wielofunkcyjna z zabudową zagrodową
oznaczenie	289SZ
symbol	SZ
obowiązuje od	2026-02-25
obowiązuje do	obecnie
status	w opracowaniu https://inspire.ec.europa.eu/codelist/ProcessStepGeneralValue/elaboration
charakter ustalenia	ogólnie wiążące https://inspire.ec.europa.eu/codelist/RegulationNatureValue/generallyBinding
profil podstawowy	teren zabudowy zagrodowej teren produkcji w gospodarstwach rolnych teren akwakultury i obsługi rybactwa teren komunikacji teren zieleni urządzonej teren ogrodów działkowych teren infrastruktury technicznej
profil dodatkowy	teren wielkotowarowej produkcji rolnej teren rolnictwa z zakazem zabudowy teren usług teren zieleni naturalnej teren lasu teren wód
maksymalna nadziemna intensywność zabudowy	0.6
maksymalny udział powierzchni zabudowy	40%
maksymalna wysokość zabudowy	12.0 m
minimalny udział powierzchni biologicznie czynnej	30%
geometria	
plan	https://www.gov.pl/zagospodarowanieprzestrzenne/app/AktPlanowaniaPrzestrzennego/PL.ZIPPZP.11953/100406-POG/1POG
strefa planistyczna	PL.ZIPPZP.11953_100406-POG_1POG-290SZ_20260303T102456
identyfikator	https://www.gov.pl/zagospodarowanieprzestrzenne/app/StrefaPlanistyczna/PL.ZIPPZP.11953/100406-POG/1POG-290SZ/20260303T102456
przebieg nazw	PL.ZIPPZP.11953/100406-POG

lokalny id	1POG-290SZ
wersja id	20260303T102456
początek wersji obiektu	2026-03-03T10:24:56
nazwa	strefa wielofunkcyjna z zabudową zagrodową
oznaczenie	290SZ
symbol	SZ
obowiązuje od	2026-02-25
obowiązuje do	obecnie
status	w opracowaniu https://inspire.ec.europa.eu/codelist/ProcessStepGeneralValue/elaboration
charakter ustalenia	ogólnie wiążące https://inspire.ec.europa.eu/codelist/RegulationNatureValue/generallyBinding
profil podstawowy	teren zabudowy zagrodowej teren produkcji w gospodarstwach rolnych teren akwakultury i obsługi rybactwa teren komunikacji teren zieleni urządzonej teren ogrodów działkowych teren infrastruktury technicznej
profil dodatkowy	teren wielkotowarowej produkcji rolnej teren rolnictwa z zakazem zabudowy teren usług teren zieleni naturalnej teren lasu teren wód
maksymalna nadziemna intensywność zabudowy	0.6
maksymalny udział powierzchni zabudowy	40%
maksymalna wysokość zabudowy	12.0 m
minimalny udział powierzchni biologicznie czynnej	30%
geometria	
plan	https://www.gov.pl/zagospodarowanieprzestrzenne/app/AktPlanowaniaPrzestrzennego/PL.ZIPPZP.11953/100406-POG/1POG
strefa planistyczna	PL.ZIPPZP.11953_100406-POG_1POG-291SZ_20260303T102513

identyfier	https://www.gov.pl/zagospodarowanieprzestrzenne/app/StrefaPlanistyczna/PL.ZIPPZP.11953/100406-POG/1POG-291SZ/20260303T102513
przestrzen nazw	PL.ZIPPZP.11953/100406-POG
lokalny id	1POG-291SZ
wersja id	20260303T102513
początek wersji obiektu	2026-03-03T10:25:13
nazwa	strefa wielofunkcyjna z zabudową zagrodową
oznaczenie	291SZ
symbol	SZ
obowiązuje od	2026-02-25
obowiązuje do	obecnie
status	w opracowaniu https://inspire.ec.europa.eu/codelist/ProcessStepGeneralValue/elaboration
charakter ustalenia	ogólnie wiążące https://inspire.ec.europa.eu/codelist/RegulationNatureValue/generallyBinding
profil podstawowy	teren zabudowy zagrodowej teren produkcji w gospodarstwach rolnych teren akwakultury i obsługi rybactwa teren komunikacji teren zieleni urządzonej teren ogrodów działkowych teren infrastruktury technicznej
profil dodatkowy	teren wielkotowarowej produkcji rolnej teren rolnictwa z zakazem zabudowy teren usług teren zieleni naturalnej teren lasu teren wód
maksymalna nadziemna intensywność zabudowy	0.6
maksymalny udział powierzchni zabudowy	40%
maksymalna wysokość zabudowy	12.0 m
minimalny udział powierzchni biologicznie czynnej	30%

geometria



plan	https://www.gov.pl/zagospodarowanieprzestrzenne/app/AktPlanowaniaPrzestrzennego/PL.ZIPPZP.11953/100406-POG/1POG
strefa planistyczna	PL.ZIPPZP.11953_100406-POG_1POG-292SZ_20260303T102521
identyfier	https://www.gov.pl/zagospodarowanieprzestrzenne/app/StrefaPlanistyczna/PL.ZIPPZP.11953/100406-POG/1POG-292SZ/20260303T102521
przestrzen nazw	PL.ZIPPZP.11953/100406-POG
lokalny id	1POG-292SZ
wersja id	20260303T102521
początek wersji obiektu	2026-03-03T10:25:21
nazwa	strefa wielofunkcyjna z zabudową zagrodową
oznaczenie	292SZ
symbol	SZ
obowiązuje od	2026-02-25
obowiązuje do	obecnie
status	w opracowaniu https://inspire.ec.europa.eu/codelist/ProcessStepGeneralValue/elaboration
charakter ustalenia	ogólnie wiążące https://inspire.ec.europa.eu/codelist/RegulationNatureValue/generallyBinding
profil podstawowy	teren zabudowy zagrodowej teren produkcji w gospodarstwach rolnych teren akwakultury i obsługi rybactwa teren komunikacji teren zieleni urządzonej teren ogrodów działkowych teren infrastruktury technicznej
profil dodatkowy	teren wielkotowarowej produkcji rolnej teren rolnictwa z zakazem zabudowy teren usług teren zieleni naturalnej teren lasu teren wód
maksymalna nadziemna intensywność zabudowy	0.6
maksymalny udział powierzchni zabudowy	40%
maksymalna wysokość zabudowy	12.0 m
minimalny udział powierzchni biologicznie czynnej	30%
geometria	