



plan <https://www.gov.pl/zagospodarowanieprzestrzenne/app/AktPlanowaniaPrzestrzennego/PL.ZIPPZP.11953/100406-POG/1POG>

strefa planistyczna PL.ZIPPZP.11953_100406-POG_1POG-568SZ_20260304T062028

identyfier <https://www.gov.pl/zagospodarowanieprzestrzenne/app/StrefaPlanistyczna/PL.ZIPPZP.11953/100406-POG/1POG-568SZ/20260304T062028>

przestrzen nazw PL.ZIPPZP.11953/100406-POG

lokalny id 1POG-568SZ

wersja id 20260304T062028

początek wersji obiektu 2026-03-04T06:20:28

nazwa strefa wielofunkcyjna z zabudową zagrodową

oznaczenie 568SZ

symbol SZ

obowiązuje od 2026-02-25

obowiązuje do obecnie

status w opracowaniu
<https://inspire.ec.europa.eu/codelist/ProcessStepGeneralValue/elaboration>

charakter ustalenia ogólnie wiążące
<https://inspire.ec.europa.eu/codelist/RegulationNatureValue/generallyBinding>

profil podstawowy teren zabudowy zagrodowej
teren produkcji w gospodarstwach rolnych
teren akwakultury i obsługi rybactwa
teren komunikacji
teren zieleni urządzonej
teren ogrodów działkowych
teren infrastruktury technicznej

profil dodatkowy teren wielkotowarowej produkcji rolnej
teren rolnictwa z zakazem zabudowy
teren usług
teren zieleni naturalnej
teren lasu
teren wód

maksymalna nadziemna intensywność zabudowy 0.6

maksymalny udział powierzchni zabudowy 40%

maksymalna wysokość zabudowy 12.0 m

minimalny udział powierzchni biologicznie czynnej 30%

geometria



plan <https://www.gov.pl/zagospodarowanieprzestrzenne/app/AktPlanowaniaPrzestrzennego/PL.ZIPPZP.11953/100406-POG/1POG>

strefa planistyczna PL.ZIPPZP.11953_100406-POG_1POG-569SZ_20260304T114914

identyfikator <https://www.gov.pl/zagospodarowanieprzestrzenne/app/StrefaPlanistyczna/PL.ZIPPZP.11953/100406-POG/1POG-569SZ/20260304T114914>

przestrzeń nazw PL.ZIPPZP.11953/100406-POG

lokalny id 1POG-569SZ

wersja id 20260304T114914

początek wersji obiektu 2026-03-04T11:49:14

nazwa strefa wielofunkcyjna z zabudową zagrodową

oznaczenie 569SZ

symbol SZ

obowiązuje od 2026-02-25

obowiązuje do obecnie

status w opracowaniu
<https://inspire.ec.europa.eu/codelist/ProcessStepGeneralValue/elaboration>

charakter ustalenia ogólnie wiążące
<https://inspire.ec.europa.eu/codelist/RegulationNatureValue/generallyBinding>

profil podstawowy
teren zabudowy zagrodowej
teren produkcji w gospodarstwach rolnych
teren akwakultury i obsługi rybactwa
teren komunikacji
teren zieleni urządzonej
teren ogrodów działkowych
teren infrastruktury technicznej

profil dodatkowy
teren wielkotowarowej produkcji rolnej
teren rolnictwa z zakazem zabudowy
teren usług
teren zieleni naturalnej
teren lasu
teren wód

maksymalna nadziemna intensywnosc zabudowy	0.6
maksymalny udzial powierzchni zabudowy	40%
maksymalna wysokosc zabudowy	12.0 m
minimalny udzial powierzchni biologicznie czynnej	30%

geometria



plan	https://www.gov.pl/zagospodarowanieprzestrzenne/app/AktPlanowaniaPrzestrzennego/PL.ZIPPZP.11953/100406-POG/1POG
-------------	---

strefa planistyczna	PL.ZIPPZP.11953_100406-POG_1POG-570SZ_20260304T062051
----------------------------	---

identyfier	https://www.gov.pl/zagospodarowanieprzestrzenne/app/StrefaPlanistyczna/PL.ZIPPZP.11953/100406-POG/1POG-570SZ/20260304T062051
-------------------	---

przestrzen nazw	PL.ZIPPZP.11953/100406-POG
------------------------	----------------------------

lokalny id	1POG-570SZ
-------------------	------------

wersja id	20260304T062051
------------------	-----------------

poczatek wersji obiektu	2026-03-04T06:20:51
--------------------------------	---------------------

nazwa	strefa wielofunkcyjna z zabudową zagrodową
--------------	--

oznaczenie	570SZ
-------------------	-------

symbol	SZ
---------------	----

obowiazuje od	2026-02-25
----------------------	------------

obowiazuje do	obecnie
----------------------	---------


status	w opracowaniu https://inspire.ec.europa.eu/codelist/ProcessStepGeneralValue/elaboration
---------------	--

charakter ustalenia	ogólnie wiążące https://inspire.ec.europa.eu/codelist/RegulationNatureValue/generallyBinding
----------------------------	--

profil podstawowy	teren zabudowy zagrodowej teren produkcji w gospodarstwach rolnych teren akwakultury i obsługi rybactwa teren komunikacji teren zieleni urządzonej teren ogrodów działkowych teren infrastruktury technicznej
--------------------------	---

profil dodatkowy	teren wielkotowarowej produkcji rolnej teren rolnictwa z zakazem zabudowy
-------------------------	--

	<p>teren usług</p> <p>teren zieleni naturalnej</p> <p>teren lasu</p> <p>teren wód</p>
maksymalna nadziemna intensywnosc zabudowy	0.6
maksymalny udzial powierzchni zabudowy	40%
maksymalna wysokosc zabudowy	12.0 m
minimalny udzial powierzchni biologicznie czynnej	30%
geometria	
plan	https://www.gov.pl/zagospodarowanieprzestrzenne/app/AktPlanowaniaPrzestrzennego/PL.ZIPPZP.11953/100406-POG/1POG
strefa planistyczna	PL.ZIPPZP.11953_100406-POG_1POG-571SZ_20260304T062129
identfier	https://www.gov.pl/zagospodarowanieprzestrzenne/app/StrefaPlanistyczna/PL.ZIPPZP.11953/100406-POG/1POG-571SZ/20260304T062129
przestrzen nazw	PL.ZIPPZP.11953/100406-POG
lokalny id	1POG-571SZ
wersja id	20260304T062129
poczatek wersji obiektu	2026-03-04T06:21:29
nazwa	strefa wielofunkcyjna z zabudową zagrodową
oznaczenie	571SZ
symbol	SZ
obowiazuje od	2026-02-25
obowiazuje do	obecnie
status	<p>w opracowaniu</p> <p>https://inspire.ec.europa.eu/codelist/ProcessStepGeneralValue/elaboration</p>
charakter ustalenia	<p>ogólnie wiążące</p> <p>https://inspire.ec.europa.eu/codelist/RegulationNatureValue/generallyBinding</p>
profil podstawowy	<p>teren zabudowy zagrodowej</p> <p>teren produkcji w gospodarstwach rolnych</p> <p>teren akwakultury i obsługi rybactwa</p> <p>teren komunikacji</p> <p>teren zieleni urządzonej</p>

	teren ogrodów działkowych teren infrastruktury technicznej
profil dodatkowy	teren wielkotowarowej produkcji rolnej teren rolnictwa z zakazem zabudowy teren usług teren zieleni naturalnej teren lasu teren wód
maksymalna nadziemna intensywnosc zabudowy	0.6
maksymalny udzial powierzchni zabudowy	40%
maksymalna wysokosc zabudowy	12.0 m
minimalny udzial powierzchni biologicznie czynnej	30%
geometria	
plan	https://www.gov.pl/zagospodarowanieprzestrzenne/app/AktPlanowaniaPrzestrzennego/PL.ZIPPZP.11953/100406-POG/1POG
strefa planistyczna	PL.ZIPPZP.11953_100406-POG_1POG-572SZ_20260304T062141
identfier	https://www.gov.pl/zagospodarowanieprzestrzenne/app/StrefaPlanistyczna/PL.ZIPPZP.11953/100406-POG/1POG-572SZ/20260304T062141
przestrzen nazw	PL.ZIPPZP.11953/100406-POG
lokalny id	1POG-572SZ
wersja id	20260304T062141
poczatek wersji obiektu	2026-03-04T06:21:41
nazwa	strefa wielofunkcyjna z zabudową zagrodową
oznaczenie	572SZ
symbol	SZ
obowiazuje od	2026-02-25
obowiazuje do	obecnie
status	w opracowaniu https://inspire.ec.europa.eu/codelist/ProcessStepGeneralValue/elaboration
charakter ustalenia	ogólnie wiążące https://inspire.ec.europa.eu/codelist/RegulationNatureValue/generallyBinding

profil podstawowy	teren zabudowy zagrodowej teren produkcji w gospodarstwach rolnych teren akwakultury i obsługi rybactwa teren komunikacji teren zieleni urządzonej teren ogrodów działkowych teren infrastruktury technicznej
profil dodatkowy	teren wielkotowarowej produkcji rolnej teren rolnictwa z zakazem zabudowy teren usług teren zieleni naturalnej teren lasu teren wód
maksymalna nadziemna intensywnosc zabudowy	0.6
maksymalny udzial powierzchni zabudowy	40%
maksymalna wysokosc zabudowy	12.0 m
minimalny udzial powierzchni biologicznie czynnej	30%
geometria	
plan	https://www.gov.pl/zagospodarowanieprzestrzenne/app/AktPlanowaniaPrzestrzennego/PL.ZIPPZP.11953/100406-POG/1POG
strefa planistyczna	PL.ZIPPZP.11953_100406-POG_1POG-573SZ_20260304T062151
identyfier	https://www.gov.pl/zagospodarowanieprzestrzenne/app/StrefaPlanistyczna/PL.ZIPPZP.11953/100406-POG/1POG-573SZ/20260304T062151
przestrzen nazw	PL.ZIPPZP.11953/100406-POG
lokalny id	1POG-573SZ
wersja id	20260304T062151
poczatek wersji obiektu	2026-03-04T06:21:51
nazwa	strefa wielofunkcyjna z zabudową zagrodową
oznaczenie	573SZ
symbol	SZ
obowiazuje od	2026-02-25
obowiazuje do	obecnie
status	w opracowaniu https://inspire.ec.europa.eu/codelist/ProcessStepGeneralValue

[/elaboration](#)

charakter ustalenia

ogólnie wiążące
<https://inspire.ec.europa.eu/codelist/RegulationNatureValue/generallyBinding>

profil podstawowy

teren zabudowy zagrodowej
teren produkcji w gospodarstwach rolnych
teren akwakultury i obsługi rybactwa
teren komunikacji
teren zieleni urządzonej
teren ogrodów działkowych
teren infrastruktury technicznej

profil dodatkowy

teren wielkotowarowej produkcji rolnej
teren rolnictwa z zakazem zabudowy
teren usług
teren zieleni naturalnej
teren lasu
teren wód

maksymalna nadziemna intensywnosc zabudowy

0.6

maksymalny udzial powierzchni zabudowy

40%


maksymalna wysokosc zabudowy

12.0 m

minimalny udzial powierzchni biologicznie czynnej

30%

geometria



plan

<https://www.gov.pl/zagospodarowanieprzestrzenne/app/AktPlanowaniaPrzestrzennego/PL.ZIPPZP.11953/100406-POG/1POG>

strefa planistyczna

PL.ZIPPZP.11953_100406-POG_1POG-574SZ_20260304T062207

identfier

<https://www.gov.pl/zagospodarowanieprzestrzenne/app/StrefaPlanistyczna/PL.ZIPPZP.11953/100406-POG/1POG-574SZ/20260304T062207>

przestrzen nazw

PL.ZIPPZP.11953/100406-POG

lokalny id

1POG-574SZ

wersja id

20260304T062207

początek wersji obiektu

2026-03-04T06:22:07

nazwa

strefa wielofunkcyjna z zabudową zagrodową

oznaczenie

574SZ

symbol

SZ

obowiązuje od	2026-02-25
obowiązuje do	obecnie
status	w opracowaniu https://inspire.ec.europa.eu/codelist/ProcessStepGeneralValue/elaboration
charakter ustalenia	ogólnie wiążące https://inspire.ec.europa.eu/codelist/RegulationNatureValue/generallyBinding
profil podstawowy	teren zabudowy zagrodowej teren produkcji w gospodarstwach rolnych teren akwakultury i obsługi rybactwa teren komunikacji teren zieleni urządzonej teren ogrodów działkowych teren infrastruktury technicznej
profil dodatkowy	teren wielkotowarowej produkcji rolnej teren rolnictwa z zakazem zabudowy teren usług teren zieleni naturalnej teren lasu teren wód
maksymalna nadziemna intensywnosc zabudowy	0.6
maksymalny udzial powierzchni zabudowy	40%
maksymalna wysokosc zabudowy	12.0 m
minimalny udzial powierzchni biologicznie czynnej	30%
geometria	
plan	https://www.gov.pl/zagospodarowanieprzestrzenne/app/AktPlanowaniaPrzestrzennego/PL.ZIPPZP.11953/100406-POG/1POG
strefa planistyczna	PL.ZIPPZP.11953_100406-POG_1POG-575SZ_20260304T063305
identyfier	https://www.gov.pl/zagospodarowanieprzestrzenne/app/StrefaPlanistyczna/PL.ZIPPZP.11953/100406-POG/1POG-575SZ/20260304T063305
przestrzen nazw	PL.ZIPPZP.11953/100406-POG
lokalny id	1POG-575SZ
wersja id	20260304T063305
poczatek wersji obiektu	2026-03-04T06:33:05

nazwa	strefa wielofunkcyjna z zabudową zagrodową
oznaczenie	575SZ
symbol	SZ
obowiązuje od	2026-02-25
obowiązuje do	obecnie
status	w opracowaniu https://inspire.ec.europa.eu/codelist/ProcessStepGeneralValue/elaboration
charakter ustalenia	ogólnie wiążące https://inspire.ec.europa.eu/codelist/RegulationNatureValue/generallyBinding
profil podstawowy	teren zabudowy zagrodowej teren produkcji w gospodarstwach rolnych teren akwakultury i obsługi rybactwa teren komunikacji teren zieleni urządzonej teren ogrodów działkowych teren infrastruktury technicznej
profil dodatkowy	teren wielkotowarowej produkcji rolnej teren rolnictwa z zakazem zabudowy teren usług teren zieleni naturalnej teren lasu teren wód
maksymalna nadziemna intensywność zabudowy	0.6
maksymalny udział powierzchni zabudowy	40%
maksymalna wysokość zabudowy	12.0 m
minimalny udział powierzchni biologicznie czynnej	30%
geometria	
plan	https://www.gov.pl/zagospodarowanieprzestrzenne/app/AktPlanowaniaPrzestrzennego/PL.ZIPPZP.11953/100406-POG/1POG
strefa planistyczna	PL.ZIPPZP.11953_100406-POG_1POG-576SZ_20260304T062252
identyfikator	https://www.gov.pl/zagospodarowanieprzestrzenne/app/StrefaPlanistyczna/PL.ZIPPZP.11953/100406-POG/1POG-576SZ/20260304T062252
przebieg nazw	PL.ZIPPZP.11953/100406-POG

lokalny id	1POG-576SZ
wersja id	20260304T062252
początek wersji obiektu	2026-03-04T06:22:52
nazwa	strefa wielofunkcyjna z zabudową zagrodową
oznaczenie	576SZ
symbol	SZ
obowiązuje od	2026-02-25
obowiązuje do	obecnie
status	w opracowaniu https://inspire.ec.europa.eu/codelist/ProcessStepGeneralValue/elaboration
charakter ustalenia	ogólnie wiążące https://inspire.ec.europa.eu/codelist/RegulationNatureValue/generallyBinding
profil podstawowy	teren zabudowy zagrodowej teren produkcji w gospodarstwach rolnych teren akwakultury i obsługi rybactwa teren komunikacji teren zieleni urządzonej teren ogrodów działkowych teren infrastruktury technicznej
profil dodatkowy	teren wielkotowarowej produkcji rolnej teren rolnictwa z zakazem zabudowy teren usług teren zieleni naturalnej teren lasu teren wód
maksymalna nadziemna intensywność zabudowy	0.6
maksymalny udział powierzchni zabudowy	40%
maksymalna wysokość zabudowy	12.0 m
minimalny udział powierzchni biologicznie czynnej	30%
geometria	
plan	https://www.gov.pl/zagospodarowanieprzestrzenne/app/AktPlanowaniaPrzestrzennego/PL.ZIPPZP.11953/100406-POG/1POG
strefa planistyczna	PL.ZIPPZP.11953_100406-POG_1POG-577SZ_20260403T121136

identyfier <https://www.gov.pl/zagospodarowanieprzestrzenne/app/StrefaPlanistyczna/PL.ZIPPZP.11953/100406-POG/1POG-577SZ/20260403T121136>

przestrzen nazw PL.ZIPPZP.11953/100406-POG

lokalny id 1POG-577SZ

wersja id 20260403T121136

początek wersji obiektu 2026-04-03T12:11:36

nazwa strefa wielofunkcyjna z zabudową zagrodową

oznaczenie 577SZ

symbol SZ

obowiązuje od 2026-02-25

obowiązuje do obecnie

status w opracowaniu
<https://inspire.ec.europa.eu/codelist/ProcessStepGeneralValue/elaboration>

charakter ustalenia ogólnie wiążące
<https://inspire.ec.europa.eu/codelist/RegulationNatureValue/generallyBinding>

profil podstawowy teren zabudowy zagrodowej
teren produkcji w gospodarstwach rolnych
teren akwakultury i obsługi rybactwa
teren komunikacji
teren zieleni urządzonej
teren ogrodów działkowych
teren infrastruktury technicznej

profil dodatkowy teren wielkotowarowej produkcji rolnej
teren rolnictwa z zakazem zabudowy
teren usług
teren zieleni naturalnej
teren lasu
teren wód

maksymalna nadziemna intensywność zabudowy 0.6

maksymalny udział powierzchni zabudowy 40%

maksymalna wysokość zabudowy 12.0 m

minimalny udział powierzchni biologicznie czynnej 30%

geometria



plan	https://www.gov.pl/zagospodarowanieprzestrzenne/app/AktPlanowaniaPrzestrzennego/PL.ZIPPZP.11953/100406-POG/1POG
strefa planistyczna	PL.ZIPPZP.11953_100406-POG_1POG-580SZ_20260304T062345
identyfier	https://www.gov.pl/zagospodarowanieprzestrzenne/app/StrefaPlanistyczna/PL.ZIPPZP.11953/100406-POG/1POG-580SZ/20260304T062345
przestrzen nazw	PL.ZIPPZP.11953/100406-POG
lokalny id	1POG-580SZ
wersja id	20260304T062345
początek wersji obiektu	2026-03-04T06:23:45
nazwa	strefa wielofunkcyjna z zabudową zagrodową
oznaczenie	580SZ
symbol	SZ
obowiązuje od	2026-02-25
obowiązuje do	obecnie
status	w opracowaniu https://inspire.ec.europa.eu/codelist/ProcessStepGeneralValue/elaboration
charakter ustalenia	ogólnie wiążące https://inspire.ec.europa.eu/codelist/RegulationNatureValue/generallyBinding
profil podstawowy	teren zabudowy zagrodowej teren produkcji w gospodarstwach rolnych teren akwakultury i obsługi rybactwa teren komunikacji teren zieleni urządzonej teren ogrodów działkowych teren infrastruktury technicznej
profil dodatkowy	teren wielkotowarowej produkcji rolnej teren rolnictwa z zakazem zabudowy teren usług teren zieleni naturalnej teren lasu teren wód
maksymalna nadziemna intensywność zabudowy	0.6
maksymalny udział powierzchni zabudowy	40%
maksymalna wysokość zabudowy	12.0 m
minimalny udział powierzchni biologicznie czynnej	30%
geometria	



plan <https://www.gov.pl/zagospodarowanieprzestrzenne/app/AktPlanowaniaPrzestrzennego/PL.ZIPPZP.11953/100406-POG/1POG>

strefa planistyczna PL.ZIPPZP.11953_100406-POG_1POG-581SZ_20260304T062355

identyfier <https://www.gov.pl/zagospodarowanieprzestrzenne/app/StrefaPlanistyczna/PL.ZIPPZP.11953/100406-POG/1POG-581SZ/20260304T062355>

przestrzen nazw PL.ZIPPZP.11953/100406-POG

lokalny id 1POG-581SZ

wersja id 20260304T062355

poczatek wersji obiektu 2026-03-04T06:23:55

nazwa strefa wielofunkcyjna z zabudową zagrodową

oznaczenie 581SZ

symbol SZ

obowiazuje od 2026-02-25

obowiazuje do obecnie

status w opracowaniu
<https://inspire.ec.europa.eu/codelist/ProcessStepGeneralValue/elaboration>

charakter ustalenia ogólnie wiążące
<https://inspire.ec.europa.eu/codelist/RegulationNatureValue/generallyBinding>

profil podstawowy teren zabudowy zagrodowej
teren produkcji w gospodarstwach rolnych
teren akwakultury i obsługi rybactwa
teren komunikacji
teren zieleni urządzonej
teren ogrodów działkowych
teren infrastruktury technicznej

profil dodatkowy teren wielkotowarowej produkcji rolnej
teren rolnictwa z zakazem zabudowy
teren usług
teren zieleni naturalnej
teren lasu
teren wód

maksymalna nadziemna intensywnosc zabudowy 0.6

maksymalny udzial powierzchni zabudowy 40%

maksymalna wysokość zabudowy 12.0 m

minimalny udział powierzchni biologicznie czynnej 30%

geometria



plan <https://www.gov.pl/zagospodarowanieprzestrzenne/app/AktPlanowaniaPrzestrzennego/PL.ZIPPZP.11953/100406-POG/1POG>

strefa planistyczna PL.ZIPPZP.11953_100406-POG_1POG-582SZ_20260304T062426

identyfikator <https://www.gov.pl/zagospodarowanieprzestrzenne/app/StrefaPlanistyczna/PL.ZIPPZP.11953/100406-POG/1POG-582SZ/20260304T062426>

przestrzeń nazw PL.ZIPPZP.11953/100406-POG

lokalny id 1POG-582SZ

wersja id 20260304T062426

początek wersji obiektu 2026-03-04T06:24:26

nazwa strefa wielofunkcyjna z zabudową zagrodową

oznaczenie 582SZ

symbol SZ

obowiązuje od 2026-02-25

obowiązuje do obecnie

status w opracowaniu
<https://inspire.ec.europa.eu/codelist/ProcessStepGeneralValue/elaboration>

charakter ustalenia ogólnie wiążące
<https://inspire.ec.europa.eu/codelist/RegulationNatureValue/generallyBinding>

profil podstawowy
teren zabudowy zagrodowej
teren produkcji w gospodarstwach rolnych
teren akwakultury i obsługi rybactwa
teren komunikacji
teren zieleni urządzonej
teren ogrodów działkowych
teren infrastruktury technicznej

profil dodatkowy
teren wielkotowarowej produkcji rolnej
teren rolnictwa z zakazem zabudowy
teren usług
teren zieleni naturalnej
teren lasu
teren wód

maksymalna nadziemna intensywnosc zabudowy	0.6
maksymalny udzial powierzchni zabudowy	40%
maksymalna wysokosc zabudowy	12.0 m
minimalny udzial powierzchni biologicznie czynnej	30%

geometria



plan <https://www.gov.pl/zagospodarowanieprzestrzenne/app/AktPlanowaniaPrzestrzennego/PL.ZIPPZP.11953/100406-POG/1POG>

strefa planistyczna PL.ZIPPZP.11953_100406-POG_1POG-583SZ_20260304T062437

identyfier <https://www.gov.pl/zagospodarowanieprzestrzenne/app/StrefaPlanistyczna/PL.ZIPPZP.11953/100406-POG/1POG-583SZ/20260304T062437>

przestrzen nazw PL.ZIPPZP.11953/100406-POG

lokalny id 1POG-583SZ

wersja id 20260304T062437

poczatek wersji obiektu 2026-03-04T06:24:37

nazwa strefa wielofunkcyjna z zabudową zagrodową

oznaczenie 583SZ

symbol SZ

obowiazuje od 2026-02-25


obowiazuje do obecnie


status w opracowaniu
<https://inspire.ec.europa.eu/codelist/ProcessStepGeneralValue/elaboration>


charakter ustalenia ogólnie wiążące
<https://inspire.ec.europa.eu/codelist/RegulationNatureValue/generallyBinding>

profil podstawowy teren zabudowy zagrodowej
teren produkcji w gospodarstwach rolnych
teren akwakultury i obsługi rybactwa
teren komunikacji
teren zieleni urządzonej
teren ogrodów działkowych
teren infrastruktury technicznej

profil dodatkowy teren wielkotowarowej produkcji rolnej
teren rolnictwa z zakazem zabudowy

	teren usług teren zieleni naturalnej teren lasu teren wód
maksymalna nadziemna intensywnosc zabudowy	0.6
maksymalny udzial powierzchni zabudowy	40%
maksymalna wysokosc zabudowy	12.0 m
minimalny udzial powierzchni biologicznie czynnej	30%
geometria	
plan	https://www.gov.pl/zagospodarowanieprzestrzenne/app/AktPlanowaniaPrzestrzennego/PL.ZIPPZP.11953/100406-POG/1POG
strefa planistyczna	PL.ZIPPZP.11953_100406-POG_1POG-584SZ_20260304T062448
identfier	https://www.gov.pl/zagospodarowanieprzestrzenne/app/StrefaPlanistyczna/PL.ZIPPZP.11953/100406-POG/1POG-584SZ/20260304T062448
przestrzen nazw	PL.ZIPPZP.11953/100406-POG
lokalny id	1POG-584SZ
wersja id	20260304T062448
poczatek wersji obiektu	2026-03-04T06:24:48
nazwa	strefa wielofunkcyjna z zabudową zagrodową
oznaczenie	584SZ
symbol	SZ
obowiazuje od	2026-02-25
obowiazuje do	obecnie
status	w opracowaniu https://inspire.ec.europa.eu/codelist/ProcessStepGeneralValue/elaboration
charakter ustalenia	ogólnie wiążące https://inspire.ec.europa.eu/codelist/RegulationNatureValue/generallyBinding
profil podstawowy	teren zabudowy zagrodowej teren produkcji w gospodarstwach rolnych teren akwakultury i obsługi rybactwa teren komunikacji teren zieleni urządzonej

	teren ogrodów działkowych teren infrastruktury technicznej
profil dodatkowy	teren wielkotowarowej produkcji rolnej teren rolnictwa z zakazem zabudowy teren usług teren zieleni naturalnej teren lasu teren wód
maksymalna nadziemna intensywnosc zabudowy	0.6
maksymalny udzial powierzchni zabudowy	40%
maksymalna wysokosc zabudowy	12.0 m
minimalny udzial powierzchni biologicznie czynnej	30%
geometria	
plan	https://www.gov.pl/zagospodarowanieprzestrzenne/app/AktPlanowaniaPrzestrzennego/PL.ZIPPZP.11953/100406-POG/1POG
strefa planistyczna	PL.ZIPPZP.11953_100406-POG_1POG-585SZ_20260304T062500
identfier	https://www.gov.pl/zagospodarowanieprzestrzenne/app/StrefaPlanistyczna/PL.ZIPPZP.11953/100406-POG/1POG-585SZ/20260304T062500
przestrzen nazw	PL.ZIPPZP.11953/100406-POG
lokalny id	1POG-585SZ
wersja id	20260304T062500
poczatek wersji obiektu	2026-03-04T06:25
nazwa	strefa wielofunkcyjna z zabudową zagrodową
oznaczenie	585SZ
symbol	SZ
obowiazuje od	2026-02-25
obowiazuje do	obecnie
status	w opracowaniu https://inspire.ec.europa.eu/codelist/ProcessStepGeneralValue/elaboration
charakter ustalenia	ogólnie wiążące https://inspire.ec.europa.eu/codelist/RegulationNatureValue/generallyBinding

profil podstawowy	teren zabudowy zagrodowej teren produkcji w gospodarstwach rolnych teren akwakultury i obsługi rybactwa teren komunikacji teren zieleni urządzonej teren ogrodów działkowych teren infrastruktury technicznej
profil dodatkowy	teren wielkotowarowej produkcji rolnej teren rolnictwa z zakazem zabudowy teren usług teren zieleni naturalnej teren lasu teren wód
maksymalna nadziemna intensywnosc zabudowy	0.6
maksymalny udzial powierzchni zabudowy	40%
maksymalna wysokosc zabudowy	12.0 m
minimalny udzial powierzchni biologicznie czynnej	30%
geometria	
plan	https://www.gov.pl/zagospodarowanieprzestrzenne/app/AktPlanowaniaPrzestrzennego/PL.ZIPPZP.11953/100406-POG/1POG
strefa planistyczna	PL.ZIPPZP.11953_100406-POG_1POG-586SZ_20260304T062525
identfier	https://www.gov.pl/zagospodarowanieprzestrzenne/app/StrefaPlanistyczna/PL.ZIPPZP.11953/100406-POG/1POG-586SZ/20260304T062525
przestrzen nazw	PL.ZIPPZP.11953/100406-POG
lokalny id	1POG-586SZ
wersja id	20260304T062525
poczatek wersji obiektu	2026-03-04T06:25:25
nazwa	strefa wielofunkcyjna z zabudową zagrodową
oznaczenie	586SZ
symbol	SZ
obowiazuje od	2026-02-25
obowiazuje do	obecnie
status	w opracowaniu https://inspire.ec.europa.eu/codelist/ProcessStepGeneralValue

[/elaboration](#)

charakter ustalenia

ogólnie wiążące
<https://inspire.ec.europa.eu/codelist/RegulationNatureValue/generallyBinding>

profil podstawowy

teren zabudowy zagrodowej
teren produkcji w gospodarstwach rolnych
teren akwakultury i obsługi rybactwa
teren komunikacji
teren zieleni urządzonej
teren ogrodów działkowych
teren infrastruktury technicznej

profil dodatkowy

teren wielkotowarowej produkcji rolnej
teren rolnictwa z zakazem zabudowy
teren usług
teren zieleni naturalnej
teren lasu
teren wód

maksymalna nadziemna intensywnosc zabudowy

0.6

maksymalny udzial powierzchni zabudowy

40%

maksymalna wysokosc zabudowy

12.0 m

minimalny udzial powierzchni biologicznie czynnej

30%

geometria



plan

<https://www.gov.pl/zagospodarowanieprzestrzenne/app/AktPlanowaniaPrzestrzennego/PL.ZIPPZP.11953/100406-POG/1POG>

strefa planistyczna

PL.ZIPPZP.11953_100406-POG_1POG-587SZ_20260304T062546

identfier

<https://www.gov.pl/zagospodarowanieprzestrzenne/app/StrefaPlanistyczna/PL.ZIPPZP.11953/100406-POG/1POG-587SZ/20260304T062546>

przestrzen nazw

PL.ZIPPZP.11953/100406-POG

lokalny id

1POG-587SZ

wersja id

20260304T062546

początek wersji obiektu

2026-03-04T06:25:46

nazwa

strefa wielofunkcyjna z zabudową zagrodową

oznaczenie

587SZ

symbol

SZ

obowiązuje od	2026-02-25
obowiązuje do	obecnie
status	w opracowaniu https://inspire.ec.europa.eu/codelist/ProcessStepGeneralValue/elaboration
charakter ustalenia	ogólnie wiążące https://inspire.ec.europa.eu/codelist/RegulationNatureValue/generallyBinding
profil podstawowy	teren zabudowy zagrodowej teren produkcji w gospodarstwach rolnych teren akwakultury i obsługi rybactwa teren komunikacji teren zieleni urządzonej teren ogrodów działkowych teren infrastruktury technicznej
profil dodatkowy	teren wielkotowarowej produkcji rolnej teren rolnictwa z zakazem zabudowy teren usług teren zieleni naturalnej teren lasu teren wód
maksymalna nadziemna intensywnosc zabudowy	0.6
maksymalny udzial powierzchni zabudowy	40%
maksymalna wysokosc zabudowy	12.0 m
minimalny udzial powierzchni biologicznie czynnej	30%
geometria	
plan	https://www.gov.pl/zagospodarowanieprzestrzenne/app/AktPlanowaniaPrzestrzennego/PL.ZIPPZP.11953/100406-POG/1POG
strefa planistyczna	PL.ZIPPZP.11953_100406-POG_1POG-588SZ_20260304T062535
identyfier	https://www.gov.pl/zagospodarowanieprzestrzenne/app/StrefaPlanistyczna/PL.ZIPPZP.11953/100406-POG/1POG-588SZ/20260304T062535
przestrzen nazw	PL.ZIPPZP.11953/100406-POG
lokalny id	1POG-588SZ
wersja id	20260304T062535
poczatek wersji obiektu	2026-03-04T06:25:35

nazwa	strefa wielofunkcyjna z zabudową zagrodową
oznaczenie	588SZ
symbol	SZ
obowiązuje od	2026-02-25
obowiązuje do	obecnie
status	w opracowaniu https://inspire.ec.europa.eu/codelist/ProcessStepGeneralValue/elaboration
charakter ustalenia	ogólnie wiążące https://inspire.ec.europa.eu/codelist/RegulationNatureValue/generallyBinding
profil podstawowy	teren zabudowy zagrodowej teren produkcji w gospodarstwach rolnych teren akwakultury i obsługi rybactwa teren komunikacji teren zieleni urządzonej teren ogrodów działkowych teren infrastruktury technicznej
profil dodatkowy	teren wielkotowarowej produkcji rolnej teren rolnictwa z zakazem zabudowy teren usług teren zieleni naturalnej teren lasu teren wód
maksymalna nadziemna intensywność zabudowy	0.6
maksymalny udział powierzchni zabudowy	40%
maksymalna wysokość zabudowy	12.0 m
minimalny udział powierzchni biologicznie czynnej	30%
geometria	
plan	https://www.gov.pl/zagospodarowanieprzestrzenne/app/AktPlanowaniaPrzestrzennego/PL.ZIPPZP.11953/100406-POG/1POG
strefa planistyczna	PL.ZIPPZP.11953_100406-POG_1POG-589SZ_20260304T062617
identyfikator	https://www.gov.pl/zagospodarowanieprzestrzenne/app/StrefaPlanistyczna/PL.ZIPPZP.11953/100406-POG/1POG-589SZ/20260304T062617
przebieg nazw	PL.ZIPPZP.11953/100406-POG

lokalny id	1POG-589SZ
wersja id	20260304T062617
początek wersji obiektu	2026-03-04T06:26:17
nazwa	strefa wielofunkcyjna z zabudową zagrodową
oznaczenie	589SZ
symbol	SZ
obowiązuje od	2026-02-25
obowiązuje do	obecnie
status	w opracowaniu https://inspire.ec.europa.eu/codelist/ProcessStepGeneralValue/elaboration
charakter ustalenia	ogólnie wiążące https://inspire.ec.europa.eu/codelist/RegulationNatureValue/generallyBinding
profil podstawowy	teren zabudowy zagrodowej teren produkcji w gospodarstwach rolnych teren akwakultury i obsługi rybactwa teren komunikacji teren zieleni urządzonej teren ogrodów działkowych teren infrastruktury technicznej
profil dodatkowy	teren wielkotowarowej produkcji rolnej teren rolnictwa z zakazem zabudowy teren usług teren zieleni naturalnej teren lasu teren wód
maksymalna nadziemna intensywność zabudowy	0.6
maksymalny udział powierzchni zabudowy	40%
maksymalna wysokość zabudowy	12.0 m
minimalny udział powierzchni biologicznie czynnej	30%
geometria	
plan	https://www.gov.pl/zagospodarowanieprzestrzenne/app/AktPlanowaniaPrzestrzennego/PL.ZIPPZP.11953/100406-POG/1POG
strefa planistyczna	PL.ZIPPZP.11953_100406-POG_1POG-590SZ_20260304T062634

identyfier <https://www.gov.pl/zagospodarowanieprzestrzenne/app/StrefaPlanistyczna/PL.ZIPPZP.11953/100406-POG/1POG-590SZ/20260304T062634>

przestrzen nazw PL.ZIPPZP.11953/100406-POG

lokalny id 1POG-590SZ

wersja id 20260304T062634

początek wersji obiektu 2026-03-04T06:26:34

nazwa strefa wielofunkcyjna z zabudową zagrodową

oznaczenie 590SZ

symbol SZ

obowiązuje od 2026-02-25

obowiązuje do obecnie

status w opracowaniu
<https://inspire.ec.europa.eu/codelist/ProcessStepGeneralValue/elaboration>

charakter ustalenia ogólnie wiążące
<https://inspire.ec.europa.eu/codelist/RegulationNatureValue/generallyBinding>

profil podstawowy teren zabudowy zagrodowej
teren produkcji w gospodarstwach rolnych
teren akwakultury i obsługi rybactwa
teren komunikacji
teren zieleni urządzonej
teren ogrodów działkowych
teren infrastruktury technicznej

profil dodatkowy teren wielkotowarowej produkcji rolnej
teren rolnictwa z zakazem zabudowy
teren usług
teren zieleni naturalnej
teren lasu
teren wód


maksymalna nadziemna intensywność zabudowy 0.6

maksymalny udział powierzchni zabudowy 40%

maksymalna wysokość zabudowy 12.0 m

minimalny udział powierzchni biologicznie czynnej 30%

geometria



plan	https://www.gov.pl/zagospodarowanieprzestrzenne/app/AktPlanowaniaPrzestrzennego/PL.ZIPPZP.11953/100406-POG/1POG
strefa planistyczna	PL.ZIPPZP.11953_100406-POG_1POG-591SZ_20260304T062645
identyfier	https://www.gov.pl/zagospodarowanieprzestrzenne/app/StrefaPlanistyczna/PL.ZIPPZP.11953/100406-POG/1POG-591SZ/20260304T062645
przestrzen nazw	PL.ZIPPZP.11953/100406-POG
lokalny id	1POG-591SZ
wersja id	20260304T062645
początek wersji obiektu	2026-03-04T06:26:45
nazwa	strefa wielofunkcyjna z zabudową zagrodową
oznaczenie	591SZ
symbol	SZ
obowiązuje od	2026-02-25
obowiązuje do	obecnie
status	w opracowaniu https://inspire.ec.europa.eu/codelist/ProcessStepGeneralValue/elaboration
charakter ustalenia	ogólnie wiążące https://inspire.ec.europa.eu/codelist/RegulationNatureValue/generallyBinding
profil podstawowy	teren zabudowy zagrodowej teren produkcji w gospodarstwach rolnych teren akwakultury i obsługi rybactwa teren komunikacji teren zieleni urządzonej teren ogrodów działkowych teren infrastruktury technicznej
profil dodatkowy	teren wielkotowarowej produkcji rolnej teren rolnictwa z zakazem zabudowy teren usług teren zieleni naturalnej teren lasu teren wód
maksymalna nadziemna intensywność zabudowy	0.6
maksymalny udział powierzchni zabudowy	40%
maksymalna wysokość zabudowy	12.0 m
minimalny udział powierzchni biologicznie czynnej	30%
geometria	



plan <https://www.gov.pl/zagospodarowanieprzestrzenne/app/AktPlanowaniaPrzestrzennego/PL.ZIPPZP.11953/100406-POG/1POG>

strefa planistyczna PL.ZIPPZP.11953_100406-POG_1POG-592SZ_20260403T121200

identyfier <https://www.gov.pl/zagospodarowanieprzestrzenne/app/StrefaPlanistyczna/PL.ZIPPZP.11953/100406-POG/1POG-592SZ/20260403T121200>

przestrzen nazw PL.ZIPPZP.11953/100406-POG

lokalny id 1POG-592SZ

wersja id 20260403T121200

początek wersji obiektu 2026-04-03T12:12

nazwa strefa wielofunkcyjna z zabudową zagrodową

oznaczenie 592SZ

symbol SZ

obowiązuje od 2026-02-25

obowiązuje do obecnie

status w opracowaniu
<https://inspire.ec.europa.eu/codelist/ProcessStepGeneralValue/elaboration>

charakter ustalenia ogólnie wiążące
<https://inspire.ec.europa.eu/codelist/RegulationNatureValue/generallyBinding>

profil podstawowy
teren zabudowy zagrodowej
teren produkcji w gospodarstwach rolnych
teren akwakultury i obsługi rybactwa
teren komunikacji
teren zieleni urządzonej
teren ogrodów działkowych
teren infrastruktury technicznej

profil dodatkowy
teren wielkotowarowej produkcji rolnej
teren rolnictwa z zakazem zabudowy
teren usług
teren zieleni naturalnej
teren lasu
teren wód

maksymalna nadziemna intensywność zabudowy 0.6

maksymalny udział powierzchni zabudowy 40%

maksymalna wysokość zabudowy 12.0 m

minimalny udział powierzchni biologicznie czynnej 30%

geometria



plan <https://www.gov.pl/zagospodarowanieprzestrzenne/app/AktPlanowaniaPrzestrzennego/PL.ZIPPZP.11953/100406-POG/1POG>

strefa planistyczna PL.ZIPPZP.11953_100406-POG_1POG-593SZ_20260304T062710

identyfikator <https://www.gov.pl/zagospodarowanieprzestrzenne/app/StrefaPlanistyczna/PL.ZIPPZP.11953/100406-POG/1POG-593SZ/20260304T062710>

przestrzeń nazw PL.ZIPPZP.11953/100406-POG

lokalny id 1POG-593SZ

wersja id 20260304T062710

początek wersji obiektu 2026-03-04T06:27:10

nazwa strefa wielofunkcyjna z zabudową zagrodową

oznaczenie 593SZ

symbol SZ

obowiązuje od 2026-02-25

obowiązuje do obecnie

status w opracowaniu
<https://inspire.ec.europa.eu/codelist/ProcessStepGeneralValue/elaboration>

charakter ustalenia ogólnie wiążące
<https://inspire.ec.europa.eu/codelist/RegulationNatureValue/generallyBinding>

profil podstawowy
teren zabudowy zagrodowej
teren produkcji w gospodarstwach rolnych
teren akwakultury i obsługi rybactwa
teren komunikacji
teren zieleni urządzonej
teren ogrodów działkowych
teren infrastruktury technicznej

profil dodatkowy
teren wielkotowarowej produkcji rolnej
teren rolnictwa z zakazem zabudowy
teren usług
teren zieleni naturalnej
teren lasu
teren wód

maksymalna nadziemna intensywnosc zabudowy	0.6
maksymalny udzial powierzchni zabudowy	40%
maksymalna wysokosc zabudowy	12.0 m
minimalny udzial powierzchni biologicznie czynnej	30%

geometria



plan <https://www.gov.pl/zagospodarowanieprzestrzenne/app/AktPlanowaniaPrzestrzennego/PL.ZIPPZP.11953/100406-POG/1POG>

strefa planistyczna PL.ZIPPZP.11953_100406-POG_1POG-594SZ_20260304T062720

identyfier <https://www.gov.pl/zagospodarowanieprzestrzenne/app/StrefaPlanistyczna/PL.ZIPPZP.11953/100406-POG/1POG-594SZ/20260304T062720>

przestrzen nazw PL.ZIPPZP.11953/100406-POG

lokalny id 1POG-594SZ

wersja id 20260304T062720

poczatek wersji obiektu 2026-03-04T06:27:20

nazwa strefa wielofunkcyjna z zabudową zagrodową

oznaczenie 594SZ

symbol SZ

obowiazuje od 2026-02-25


obowiazuje do obecnie


status w opracowaniu
<https://inspire.ec.europa.eu/codelist/ProcessStepGeneralValue/elaboration>

charakter ustalenia ogólnie wiążące
<https://inspire.ec.europa.eu/codelist/RegulationNatureValue/generallyBinding>

profil podstawowy teren zabudowy zagrodowej
teren produkcji w gospodarstwach rolnych
teren akwakultury i obsługi rybactwa
teren komunikacji
teren zieleni urządzonej
teren ogrodów działkowych
teren infrastruktury technicznej

profil dodatkowy teren wielkotowarowej produkcji rolnej
teren rolnictwa z zakazem zabudowy

	teren usług teren zieleni naturalnej teren lasu teren wód
maksymalna nadziemna intensywnosc zabudowy	0.6
maksymalny udzial powierzchni zabudowy	40%
maksymalna wysokosc zabudowy	12.0 m
minimalny udzial powierzchni biologicznie czynnej	30%
geometria	
plan	https://www.gov.pl/zagospodarowanieprzestrzenne/app/AktPlanowaniaPrzestrzennego/PL.ZIPPZP.11953/100406-POG/1POG
strefa planistyczna	PL.ZIPPZP.11953_100406-POG_1POG-595SZ_20260304T062732
identfier	https://www.gov.pl/zagospodarowanieprzestrzenne/app/StrefaPlanistyczna/PL.ZIPPZP.11953/100406-POG/1POG-595SZ/20260304T062732
przestrzen nazw	PL.ZIPPZP.11953/100406-POG
lokalny id	1POG-595SZ
wersja id	20260304T062732
poczatek wersji obiektu	2026-03-04T06:27:32
nazwa	strefa wielofunkcyjna z zabudową zagrodową
oznaczenie	595SZ
symbol	SZ
obowiazuje od	2026-02-25
obowiazuje do	obecnie
status	w opracowaniu https://inspire.ec.europa.eu/codelist/ProcessStepGeneralValue/elaboration
charakter ustalenia	ogólnie wiążące https://inspire.ec.europa.eu/codelist/RegulationNatureValue/generallyBinding
profil podstawowy	teren zabudowy zagrodowej teren produkcji w gospodarstwach rolnych teren akwakultury i obsługi rybactwa teren komunikacji teren zieleni urządzonej

	teren ogrodów działkowych teren infrastruktury technicznej
profil dodatkowy	teren wielkotowarowej produkcji rolnej teren rolnictwa z zakazem zabudowy teren usług teren zieleni naturalnej teren lasu teren wód
maksymalna nadziemna intensywnosc zabudowy	0.6
maksymalny udzial powierzchni zabudowy	40%
maksymalna wysokosc zabudowy	12.0 m
minimalny udzial powierzchni biologicznie czynnej	30%
geometria	
plan	https://www.gov.pl/zagospodarowanieprzestrzenne/app/AktPlanowaniaPrzestrzennego/PL.ZIPPZP.11953/100406-POG/1POG
strefa planistyczna	PL.ZIPPZP.11953_100406-POG_1POG-596SZ_20260403T121856
identfier	https://www.gov.pl/zagospodarowanieprzestrzenne/app/StrefaPlanistyczna/PL.ZIPPZP.11953/100406-POG/1POG-596SZ/20260403T121856
przestrzen nazw	PL.ZIPPZP.11953/100406-POG
lokalny id	1POG-596SZ
wersja id	20260403T121856
poczatek wersji obiektu	2026-04-03T12:18:56
nazwa	strefa wielofunkcyjna z zabudową zagrodową
oznaczenie	596SZ
symbol	SZ
obowiazuje od	2026-02-25
obowiazuje do	obecnie
status	w opracowaniu https://inspire.ec.europa.eu/codelist/ProcessStepGeneralValue/elaboration
charakter ustalenia	ogólnie wiążące https://inspire.ec.europa.eu/codelist/RegulationNatureValue/generallyBinding

profil podstawowy
teren zabudowy zagrodowej
teren produkcji w gospodarstwach rolnych
teren akwakultury i obsługi rybactwa
teren komunikacji
teren zieleni urządzonej
teren ogrodów działkowych
teren infrastruktury technicznej

profil dodatkowy
teren wielkotowarowej produkcji rolnej
teren rolnictwa z zakazem zabudowy
teren usług
teren zieleni naturalnej
teren lasu
teren wód

maksymalna nadziemna intensywnosc zabudowy 0.6

maksymalny udzial powierzchni zabudowy 40%

maksymalna wysokosc zabudowy 12.0 m

minimalny udzial powierzchni biologicznie czynnej 30%

geometria



plan <https://www.gov.pl/zagospodarowanieprzestrzenne/app/AktPlanowaniaPrzestrzennego/PL.ZIPPZP.11953/100406-POG/1POG>

strefa planistyczna PL.ZIPPZP.11953_100406-POG_1POG-597SZ_20260403T121923

identfier <https://www.gov.pl/zagospodarowanieprzestrzenne/app/StrefaPlanistyczna/PL.ZIPPZP.11953/100406-POG/1POG-597SZ/20260403T121923>

przestrzen nazw PL.ZIPPZP.11953/100406-POG

lokalny id 1POG-597SZ

wersja id 20260403T121923

poczatek wersji obiektu 2026-04-03T12:19:23

nazwa strefa wielofunkcyjna z zabudową zagrodową

oznaczenie 597SZ

symbol SZ

obowiazuje od 2026-02-25

obowiazuje do obecnie

status w opracowaniu
<https://inspire.ec.europa.eu/codelist/ProcessStepGeneralValue>

[/elaboration](#)

charakter ustalenia

ogólnie wiążące
<https://inspire.ec.europa.eu/codelist/RegulationNatureValue/generallyBinding>

profil podstawowy

teren zabudowy zagrodowej
teren produkcji w gospodarstwach rolnych
teren akwakultury i obsługi rybactwa
teren komunikacji
teren zieleni urządzonej
teren ogrodów działkowych
teren infrastruktury technicznej

profil dodatkowy

teren wielkotowarowej produkcji rolnej
teren rolnictwa z zakazem zabudowy
teren usług
teren zieleni naturalnej
teren lasu
teren wód

maksymalna nadziemna intensywnosc zabudowy

0.6

maksymalny udzial powierzchni zabudowy

40%

maksymalna wysokosc zabudowy

12.0 m

minimalny udzial powierzchni biologicznie czynnej

30%

geometria



plan

<https://www.gov.pl/zagospodarowanieprzestrzenne/app/AktPlanowaniaPrzestrzennego/PL.ZIPPZP.11953/100406-POG/1POG>

obszar uzupelnienia zabudowy

PL.ZIPPZP.11953_100406-POG_1POG-1OUZ_20260304T130107

identfier

<https://www.gov.pl/zagospodarowanieprzestrzenne/app/ObszarUzupelnieniaZabudowy/PL.ZIPPZP.11953/100406-POG/1POG-1OUZ/20260304T130107>

przestrzen nazw

PL.ZIPPZP.11953/100406-POG

lokalny id

1POG-1OUZ

wersja id

20260304T130107

początek wersji obiektu

2026-03-04T13:01:07

nazwa


Obszar uzupełnienia zabudowy


oznaczenie

1OUZ

symbol

OUZ

obowiązuje od	2026-02-25
obowiązuje do	obecnie
status	w opracowaniu https://inspire.ec.europa.eu/codelist/ProcessStepGeneralValue/elaboration
charakter ustalenia	ogólnie wiążące https://inspire.ec.europa.eu/codelist/RegulationNatureValue/generallyBinding
geometria	
plan	https://www.gov.pl/zagospodarowanieprzestrzenne/app/AktPlanowaniaPrzestrzennego/PL.ZIPPZP.11953/100406-POG/1POG
obszar uzupełnienia zabudowy	PL.ZIPPZP.11953_100406-POG_1POG-2OUZ_20260225T133332
identyfier	https://www.gov.pl/zagospodarowanieprzestrzenne/app/ObszarUzupelnieniaZabudowy/PL.ZIPPZP.11953/100406-POG/1POG-2OUZ/20260225T133332
przestrzen nazw	PL.ZIPPZP.11953/100406-POG
lokalny id	1POG-2OUZ
wersja id	20260225T133332
początek wersji obiektu	2026-02-25T13:33:32
nazwa	Obszar uzupełnienia zabudowy
oznaczenie	2OUZ
symbol	OUZ
obowiązuje od	2026-02-25
obowiązuje do	obecnie
status	w opracowaniu https://inspire.ec.europa.eu/codelist/ProcessStepGeneralValue/elaboration
charakter ustalenia	ogólnie wiążące https://inspire.ec.europa.eu/codelist/RegulationNatureValue/generallyBinding
geometria	



plan

<https://www.gov.pl/zagospodarowanieprzestrzenne/app/AktPlanowaniaPrzestrzennego/PL.ZIPPZP.11953/100406-POG/1POG>

obszar uzupelnienia zabudowy

PL.ZIPPZP.11953_100406-POG_1POG-3OUZ_20260225T133332

identfier

<https://www.gov.pl/zagospodarowanieprzestrzenne/app/ObszarUzupelnieniaZabudowy/PL.ZIPPZP.11953/100406-POG/1POG-3OUZ/20260225T133332>

przestrzen nazw

PL.ZIPPZP.11953/100406-POG

lokalny id

1POG-3OUZ

wersja id

20260225T133332

poczatek wersji obiektu

2026-02-25T13:33:32

nazwa

Obszar uzupełnienia zabudowy

oznaczenie

3OUZ

symbol

OUZ

obowiazuje od

2026-02-25

obowiazuje do

obecnie

status

w opracowaniu
<https://inspire.ec.europa.eu/codelist/ProcessStepGeneralValue/elaboration>

charakter ustalenia

ogólnie wiążące
<https://inspire.ec.europa.eu/codelist/RegulationNatureValue/generallyBinding>

geometria



plan


<https://www.gov.pl/zagospodarowanieprzestrzenne/app/AktPlanowaniaPrzestrzennego/PL.ZIPPZP.11953/100406-POG/1POG>

obszar uzupelnienia zabudowy

PL.ZIPPZP.11953_100406-POG_1POG-4OUZ_20260225T133332

identfier

<https://www.gov.pl/zagospodarowanieprzestrzenne/app>

	/ObszarUzupelnieniaZabudowy/PL.ZIPPZP.11953/100406-POG/1POG-4OUZ/20260225T133332
przestrzen nazw	PL.ZIPPZP.11953/100406-POG
lokalny id	1POG-4OUZ
wersja id	20260225T133332
początek wersji obiektu	2026-02-25T13:33:32
nazwa	Obszar uzupełnienia zabudowy
oznaczenie	4OUZ
symbol	OUZ
obowiązuje od	2026-02-25
obowiązuje do	obecnie
status	w opracowaniu https://inspire.ec.europa.eu/codelist/ProcessStepGeneralValue/elaboration
charakter ustalenia	ogólnie wiążące https://inspire.ec.europa.eu/codelist/RegulationNatureValue/generallyBinding
geometria	
plan	https://www.gov.pl/zagospodarowanieprzestrzenne/app/AktPlanowaniaPrzestrzennego/PL.ZIPPZP.11953/100406-POG/1POG
obszar uzupełnienia zabudowy	PL.ZIPPZP.11953_100406-POG_1POG-5OUZ_20260225T133332
identyfier	https://www.gov.pl/zagospodarowanieprzestrzenne/app/ObszarUzupelnieniaZabudowy/PL.ZIPPZP.11953/100406-POG/1POG-5OUZ/20260225T133332
przestrzen nazw	PL.ZIPPZP.11953/100406-POG
lokalny id	1POG-5OUZ
wersja id	20260225T133332
początek wersji obiektu	2026-02-25T13:33:32
nazwa	Obszar uzupełnienia zabudowy
oznaczenie	5OUZ
symbol	OUZ
obowiązuje od	2026-02-25
obowiązuje do	obecnie
status	w opracowaniu https://inspire.ec.europa.eu/codelist/ProcessStepGeneralValue

[/elaboration](#)

charakter ustalenia

ogólnie wiążące
<https://inspire.ec.europa.eu/codelist/RegulationNatureValue/generallyBinding>

geometria



plan

<https://www.gov.pl/zagospodarowanieprzestrzenne/app/AktPlanowaniaPrzestrzennego/PL.ZIPPZP.11953/100406-POG/1POG>

obszar uzupełnienia zabudowy

PL.ZIPPZP.11953_100406-POG_1POG-6OUZ_20260304T130100

identyfier

<https://www.gov.pl/zagospodarowanieprzestrzenne/app/ObszarUzupelnieniaZabudowy/PL.ZIPPZP.11953/100406-POG/1POG-6OUZ/20260304T130100>

przestrzen nazw

PL.ZIPPZP.11953/100406-POG

lokalny id

1POG-6OUZ

wersja id

20260304T130100

początek wersji obiektu

2026-03-04T13:01

nazwa

Obszar uzupełnienia zabudowy

oznaczenie

6OUZ

symbol

OUZ

obowiązuje od

2026-02-25

obowiązuje do

obecnie

status

w opracowaniu
<https://inspire.ec.europa.eu/codelist/ProcessStepGeneralValue/elaboration>

charakter ustalenia

ogólnie wiążące
<https://inspire.ec.europa.eu/codelist/RegulationNatureValue/generallyBinding>

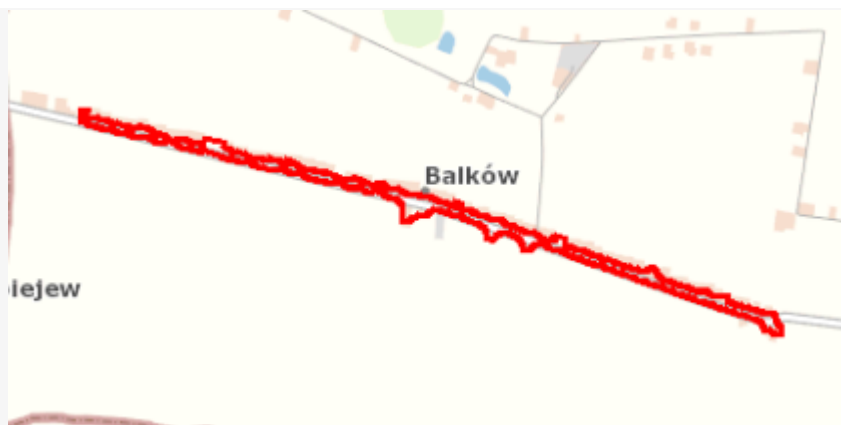
geometria



plan

<https://www.gov.pl/zagospodarowanieprzestrzenne/app>


obszar uzupełnienia zabudowy	PL.ZIPPZP.11953_100406-POG_1POG-7OUZ_20260304T123647
identyfier	https://www.gov.pl/zagospodarowanieprzestrzenne/app/ObszarUzupelnieniaZabudowy/PL.ZIPPZP.11953/100406-POG/1POG-7OUZ/20260304T123647
przestrzen nazw	PL.ZIPPZP.11953/100406-POG
lokalny id	1POG-7OUZ
wersja id	20260304T123647
początek wersji obiektu	2026-03-04T12:36:47
nazwa	Obszar uzupełnienia zabudowy
oznaczenie	7OUZ
symbol	OUZ
obowiązuje od	2026-02-25
obowiązuje do	obecnie
status	w opracowaniu https://inspire.ec.europa.eu/codelist/ProcessStepGeneralValue/elaboration
charakter ustalenia	ogólnie wiążące https://inspire.ec.europa.eu/codelist/RegulationNatureValue/generallyBinding

geometria**plan**

<https://www.gov.pl/zagospodarowanieprzestrzenne/app/AktPlanowaniaPrzestrzennego/PL.ZIPPZP.11953/100406-POG/1POG>

obszar uzupełnienia zabudowy	PL.ZIPPZP.11953_100406-POG_1POG-8OUZ_20260225T133332
identyfier	https://www.gov.pl/zagospodarowanieprzestrzenne/app/ObszarUzupelnieniaZabudowy/PL.ZIPPZP.11953/100406-POG/1POG-8OUZ/20260225T133332
przestrzen nazw	PL.ZIPPZP.11953/100406-POG
lokalny id	1POG-8OUZ
wersja id	20260225T133332
początek wersji obiektu	2026-02-25T13:33:32
nazwa	Obszar uzupełnienia zabudowy
oznaczenie	8OUZ
symbol	OUZ
obowiązuje od	2026-02-25

obowiązuje do	obecnie
status	w opracowaniu https://inspire.ec.europa.eu/codelist/ProcessStepGeneralValue/elaboration
charakter ustalenia	ogólnie wiążące https://inspire.ec.europa.eu/codelist/RegulationNatureValue/generallyBinding
geometria	
plan	https://www.gov.pl/zagospodarowanieprzestrzenne/app/AktPlanowaniaPrzestrzennego/PL.ZIPPZP.11953/100406-POG/1POG
obszar uzupełnienia zabudowy	PL.ZIPPZP.11953_100406-POG_1POG-9OUZ_20260304T123700
identyfier	https://www.gov.pl/zagospodarowanieprzestrzenne/app/ObszarUzupelnieniaZabudowy/PL.ZIPPZP.11953/100406-POG/1POG-9OUZ/20260304T123700
przestrzen nazw	PL.ZIPPZP.11953/100406-POG
lokalny id	1POG-9OUZ
wersja id	20260304T123700
początek wersji obiektu	2026-03-04T12:37
nazwa	Obszar uzupełnienia zabudowy
oznaczenie	9OUZ
symbol	OUZ
obowiązuje od	2026-02-25
obowiązuje do	obecnie
status	w opracowaniu https://inspire.ec.europa.eu/codelist/ProcessStepGeneralValue/elaboration
charakter ustalenia	ogólnie wiążące https://inspire.ec.europa.eu/codelist/RegulationNatureValue/generallyBinding
geometria	



plan <https://www.gov.pl/zagospodarowanieprzestrzenne/app/AktPlanowaniaPrzestrzennego/PL.ZIPPZP.11953/100406-POG/1POG>

obszar uzupelnienia zabudowy PL.ZIPPZP.11953_100406-POG_1POG-10OUZ_20260304T130322

identyfier <https://www.gov.pl/zagospodarowanieprzestrzenne/app/ObszarUzupelnieniaZabudowy/PL.ZIPPZP.11953/100406-POG/1POG-10OUZ/20260304T130322>

przestrzen nazw PL.ZIPPZP.11953/100406-POG

lokalny id 1POG-10OUZ

wersja id 20260304T130322

poczatek wersji obiektu 2026-03-04T13:03:22

nazwa Obszar uzupełnienia zabudowy

oznaczenie 10OUZ

symbol OUZ

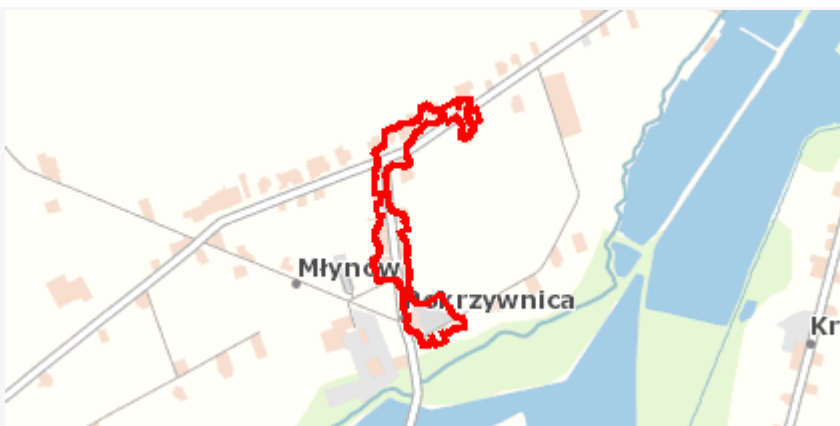
obowiazuje od 2026-02-25

obowiazuje do obecnie

status w opracowaniu
<https://inspire.ec.europa.eu/codelist/ProcessStepGeneralValue/elaboration>

charakter ustalenia ogólnie wiążące
<https://inspire.ec.europa.eu/codelist/RegulationNatureValue/generallyBinding>


geometria



plan <https://www.gov.pl/zagospodarowanieprzestrzenne/app/AktPlanowaniaPrzestrzennego/PL.ZIPPZP.11953/100406-POG/1POG>

obszar uzupelnienia zabudowy PL.ZIPPZP.11953_100406-POG_1POG-11OUZ_20260225T133332

identyfier <https://www.gov.pl/zagospodarowanieprzestrzenne/app>

	/ObszarUzupelnieniaZabudowy/PL.ZIPPZP.11953/100406-POG/1POG-11OUZ/20260225T133332
przestrzen nazw	PL.ZIPPZP.11953/100406-POG
lokalny id	1POG-11OUZ
wersja id	20260225T133332
początek wersji obiektu	2026-02-25T13:33:32
nazwa	Obszar uzupełnienia zabudowy
oznaczenie	11OUZ
symbol	OUZ
obowiązuje od	2026-02-25
obowiązuje do	obecnie
status	w opracowaniu https://inspire.ec.europa.eu/codelist/ProcessStepGeneralValue/elaboration
charakter ustalenia	ogólnie wiążące https://inspire.ec.europa.eu/codelist/RegulationNatureValue/generallyBinding
geometria	
plan	https://www.gov.pl/zagospodarowanieprzestrzenne/app/AktPlanowaniaPrzestrzennego/PL.ZIPPZP.11953/100406-POG/1POG
obszar uzupełnienia zabudowy	PL.ZIPPZP.11953_100406-POG_1POG-12OUZ_20260225T133332
identyfier	https://www.gov.pl/zagospodarowanieprzestrzenne/app/ObszarUzupelnieniaZabudowy/PL.ZIPPZP.11953/100406-POG/1POG-12OUZ/20260225T133332
przestrzen nazw	PL.ZIPPZP.11953/100406-POG
lokalny id	1POG-12OUZ
wersja id	20260225T133332
początek wersji obiektu	2026-02-25T13:33:32
nazwa	Obszar uzupełnienia zabudowy
oznaczenie	12OUZ
symbol	OUZ
obowiązuje od	2026-02-25
obowiązuje do	obecnie
status	w opracowaniu https://inspire.ec.europa.eu/codelist/ProcessStepGeneralValue

[/elaboration](#)

charakter ustalenia

ogólnie wiążące
<https://inspire.ec.europa.eu/codelist/RegulationNatureValue/generallyBinding>

geometria



plan

<https://www.gov.pl/zagospodarowanieprzestrzenne/app/AktPlanowaniaPrzestrzennego/PL.ZIPPZP.11953/100406-POG/1POG>

obszar uzupełnienia zabudowy

PL.ZIPPZP.11953_100406-POG_1POG-13OUZ_20260225T133332

identyfier

<https://www.gov.pl/zagospodarowanieprzestrzenne/app/ObszarUzupelnieniaZabudowy/PL.ZIPPZP.11953/100406-POG/1POG-13OUZ/20260225T133332>

przestrzen nazw

PL.ZIPPZP.11953/100406-POG

lokalny id

1POG-13OUZ

wersja id

20260225T133332

początek wersji obiektu

2026-02-25T13:33:32

nazwa

Obszar uzupełnienia zabudowy

oznaczenie

13OUZ

symbol

OUZ

obowiązuje od

2026-02-25

obowiązuje do

obecnie

status

w opracowaniu
<https://inspire.ec.europa.eu/codelist/ProcessStepGeneralValue/elaboration>

charakter ustalenia

ogólnie wiążące
<https://inspire.ec.europa.eu/codelist/RegulationNatureValue/generallyBinding>

geometria



plan

<https://www.gov.pl/zagospodarowanieprzestrzenne/app>

/AktPlanowaniaPrzestrzennego/PL.ZIPPZP.11953/100406-POG/1POG

obszar uzupełnienia zabudowy	PL.ZIPPZP.11953_100406-POG_1POG-14OUZ_20260225T133332
identyfier	https://www.gov.pl/zagospodarowanieprzestrzenne/app/ObszarUzupelnieniaZabudowy/PL.ZIPPZP.11953/100406-POG/1POG-14OUZ/20260225T133332
przestrzen nazw	PL.ZIPPZP.11953/100406-POG
lokalny id	1POG-14OUZ
wersja id	20260225T133332
początek wersji obiektu	2026-02-25T13:33:32
nazwa	Obszar uzupełnienia zabudowy
oznaczenie	14OUZ
symbol	OUZ
obowiązuje od	2026-02-25
obowiązuje do	obecnie
status	w opracowaniu https://inspire.ec.europa.eu/codelist/ProcessStepGeneralValue/elaboration
charakter ustalenia	ogólnie wiążące https://inspire.ec.europa.eu/codelist/RegulationNatureValue/generallyBinding


geometria



plan

<https://www.gov.pl/zagospodarowanieprzestrzenne/app/AktPlanowaniaPrzestrzennego/PL.ZIPPZP.11953/100406-POG/1POG>

obszar uzupełnienia zabudowy	PL.ZIPPZP.11953_100406-POG_1POG-15OUZ_20260225T133332
identyfier	https://www.gov.pl/zagospodarowanieprzestrzenne/app/ObszarUzupelnieniaZabudowy/PL.ZIPPZP.11953/100406-POG/1POG-15OUZ/20260225T133332
przestrzen nazw	PL.ZIPPZP.11953/100406-POG
lokalny id	1POG-15OUZ
wersja id	20260225T133332
początek wersji obiektu	2026-02-25T13:33:32
nazwa	Obszar uzupełnienia zabudowy
oznaczenie	15OUZ
symbol	OUZ
obowiązuje od	2026-02-25

obowiązuje do	obecnie
status	w opracowaniu https://inspire.ec.europa.eu/codelist/ProcessStepGeneralValue/elaboration
charakter ustalenia	ogólnie wiążące https://inspire.ec.europa.eu/codelist/RegulationNatureValue/generallyBinding
geometria	
plan	https://www.gov.pl/zagospodarowanieprzestrzenne/app/AktPlanowaniaPrzestrzennego/PL.ZIPPZP.11953/100406-POG/1POG
obszar uzupełnienia zabudowy	PL.ZIPPZP.11953_100406-POG_1POG-16OUZ_20260304T123726
identyfier	https://www.gov.pl/zagospodarowanieprzestrzenne/app/ObszarUzupelnieniaZabudowy/PL.ZIPPZP.11953/100406-POG/1POG-16OUZ/20260304T123726
przestrzen nazw	PL.ZIPPZP.11953/100406-POG
lokalny id	1POG-16OUZ
wersja id	20260304T123726
początek wersji obiektu	2026-03-04T12:37:26
nazwa	Obszar uzupełnienia zabudowy
oznaczenie	16OUZ
symbol	OUZ
obowiązuje od	2026-02-25
obowiązuje do	obecnie
status	w opracowaniu https://inspire.ec.europa.eu/codelist/ProcessStepGeneralValue/elaboration
charakter ustalenia	ogólnie wiążące https://inspire.ec.europa.eu/codelist/RegulationNatureValue/generallyBinding
geometria	



plan <https://www.gov.pl/zagospodarowanieprzestrzenne/app/AktPlanowaniaPrzestrzennego/PL.ZIPPZP.11953/100406-POG/1POG>

obszar uzupelnienia zabudowy PL.ZIPPZP.11953_100406-POG_1POG-17OUZ_20260304T123736

identfier <https://www.gov.pl/zagospodarowanieprzestrzenne/app/ObszarUzupelnieniaZabudowy/PL.ZIPPZP.11953/100406-POG/1POG-17OUZ/20260304T123736>

przestrzen nazw PL.ZIPPZP.11953/100406-POG

lokalny id 1POG-17OUZ

wersja id 20260304T123736

poczatek wersji obiektu 2026-03-04T12:37:36

nazwa Obszar uzupełnienia zabudowy

oznaczenie 17OUZ

symbol OUZ

obowiazuje od 2026-02-25

obowiazuje do obecnie

status w opracowaniu
<https://inspire.ec.europa.eu/codelist/ProcessStepGeneralValue/elaboration>

charakter ustalenia ogólnie wiążące
<https://inspire.ec.europa.eu/codelist/RegulationNatureValue/generallyBinding>


geometria



plan <https://www.gov.pl/zagospodarowanieprzestrzenne/app/AktPlanowaniaPrzestrzennego/PL.ZIPPZP.11953/100406-POG/1POG>

obszar uzupelnienia zabudowy PL.ZIPPZP.11953_100406-POG_1POG-18OUZ_20260324T093807

identfier <https://www.gov.pl/zagospodarowanieprzestrzenne/app>

	/ObszarUzupelnieniaZabudowy/PL.ZIPPZP.11953/100406-POG/1POG-18OUZ/20260324T093807
przestrzen nazw	PL.ZIPPZP.11953/100406-POG
lokalny id	1POG-18OUZ
wersja id	20260324T093807
początek wersji obiektu	2026-03-24T09:38:07
nazwa	Obszar uzupełnienia zabudowy
oznaczenie	18OUZ
symbol	OUZ
obowiązuje od	2026-02-25
obowiązuje do	obecnie
status	w opracowaniu https://inspire.ec.europa.eu/codelist/ProcessStepGeneralValue/elaboration
charakter ustalenia	ogólnie wiążące https://inspire.ec.europa.eu/codelist/RegulationNatureValue/generallyBinding
geometria	
plan	https://www.gov.pl/zagospodarowanieprzestrzenne/app/AktPlanowaniaPrzestrzennego/PL.ZIPPZP.11953/100406-POG/1POG
obszar uzupełnienia zabudowy	PL.ZIPPZP.11953_100406-POG_1POG-19OUZ_20260324T104521
identyfier	https://www.gov.pl/zagospodarowanieprzestrzenne/app/ObszarUzupelnieniaZabudowy/PL.ZIPPZP.11953/100406-POG/1POG-19OUZ/20260324T104521
przestrzen nazw	PL.ZIPPZP.11953/100406-POG
lokalny id	1POG-19OUZ
wersja id	20260324T104521
początek wersji obiektu	2026-03-24T10:45:21
nazwa	Obszar uzupełnienia zabudowy
oznaczenie	19OUZ
symbol	OUZ
obowiązuje od	2026-02-25
obowiązuje do	obecnie
status	w opracowaniu https://inspire.ec.europa.eu/codelist/ProcessStepGeneralValue

[/elaboration](#)

charakter ustalenia

ogólnie wiążące
<https://inspire.ec.europa.eu/codelist/RegulationNatureValue/generallyBinding>

geometria



plan

<https://www.gov.pl/zagospodarowanieprzestrzenne/app/AktPlanowaniaPrzestrzennego/PL.ZIPPZP.11953/100406-POG/1POG>

obszar uzupełnienia zabudowy

PL.ZIPPZP.11953_100406-POG_1POG-20OUZ_20260225T133332

identyfier

<https://www.gov.pl/zagospodarowanieprzestrzenne/app/ObszarUzupelnieniaZabudowy/PL.ZIPPZP.11953/100406-POG/1POG-20OUZ/20260225T133332>

przestrzen nazw

PL.ZIPPZP.11953/100406-POG

lokalny id

1POG-20OUZ

wersja id

20260225T133332

początek wersji obiektu

2026-02-25T13:33:32

nazwa

Obszar uzupełnienia zabudowy

oznaczenie

20OUZ

symbol

OUZ

obowiązuje od

2026-02-25

obowiązuje do

obecnie


status

w opracowaniu
<https://inspire.ec.europa.eu/codelist/ProcessStepGeneralValue/elaboration>

charakter ustalenia

ogólnie wiążące
<https://inspire.ec.europa.eu/codelist/RegulationNatureValue/generallyBinding>

geometria



plan

<https://www.gov.pl/zagospodarowanieprzestrzenne/app>

obszar uzupełnienia zabudowy	PL.ZIPPZP.11953_100406-POG_1POG-21OUZ_20260324T104552
identyfier	https://www.gov.pl/zagospodarowanieprzestrzenne/app/ObszarUzupelnieniaZabudowy/PL.ZIPPZP.11953/100406-POG/1POG-21OUZ/20260324T104552
przestrzen nazw	PL.ZIPPZP.11953/100406-POG
lokalny id	1POG-21OUZ
wersja id	20260324T104552
poczatek wersji obiektu	2026-03-24T10:45:52
nazwa	Obszar uzupełnienia zabudowy
oznaczenie	21OUZ
symbol	OUZ
obowiazuje od	2026-02-25
obowiazuje do	obecnie
status	w opracowaniu https://inspire.ec.europa.eu/codelist/ProcessStepGeneralValue/elaboration
charakter ustalenia	ogólnie wiążące https://inspire.ec.europa.eu/codelist/RegulationNatureValue/generallyBinding

geometria



plan

<https://www.gov.pl/zagospodarowanieprzestrzenne/app/AktPlanowaniaPrzestrzennego/PL.ZIPPZP.11953/100406-POG/1POG>

obszar uzupełnienia zabudowy	PL.ZIPPZP.11953_100406-POG_1POG-22OUZ_20260225T133332
identyfier	https://www.gov.pl/zagospodarowanieprzestrzenne/app/ObszarUzupelnieniaZabudowy/PL.ZIPPZP.11953/100406-POG/1POG-22OUZ/20260225T133332
przestrzen nazw	PL.ZIPPZP.11953/100406-POG
lokalny id	1POG-22OUZ
wersja id	20260225T133332
poczatek wersji obiektu	2026-02-25T13:33:32
nazwa	Obszar uzupełnienia zabudowy
oznaczenie	22OUZ
symbol	OUZ
obowiazuje od	2026-02-25

obowiązuje do	obecnie
status	w opracowaniu https://inspire.ec.europa.eu/codelist/ProcessStepGeneralValue/elaboration
charakter ustalenia	ogólnie wiążące https://inspire.ec.europa.eu/codelist/RegulationNatureValue/generallyBinding
geometria	
plan	https://www.gov.pl/zagospodarowanieprzestrzenne/app/AktPlanowaniaPrzestrzennego/PL.ZIPPZP.11953/100406-POG/1POG
obszar uzupełnienia zabudowy	PL.ZIPPZP.11953_100406-POG_1POG-23OUZ_20260225T133332
identyfier	https://www.gov.pl/zagospodarowanieprzestrzenne/app/ObszarUzupelnieniaZabudowy/PL.ZIPPZP.11953/100406-POG/1POG-23OUZ/20260225T133332
przestrzen nazw	PL.ZIPPZP.11953/100406-POG
lokalny id	1POG-23OUZ
wersja id	20260225T133332
początek wersji obiektu	2026-02-25T13:33:32
nazwa	Obszar uzupełnienia zabudowy
oznaczenie	23OUZ
symbol	OUZ
obowiązuje od	2026-02-25
obowiązuje do	obecnie
status	w opracowaniu https://inspire.ec.europa.eu/codelist/ProcessStepGeneralValue/elaboration
charakter ustalenia	ogólnie wiążące https://inspire.ec.europa.eu/codelist/RegulationNatureValue/generallyBinding
geometria	



plan <https://www.gov.pl/zagospodarowanieprzestrzenne/app/AktPlanowaniaPrzestrzennego/PL.ZIPPZP.11953/100406-POG/1POG>

obszar uzupelnienia zabudowy PL.ZIPPZP.11953_100406-POG_1POG-24OUZ_20260304T123751

identyfier <https://www.gov.pl/zagospodarowanieprzestrzenne/app/ObszarUzupelnieniaZabudowy/PL.ZIPPZP.11953/100406-POG/1POG-24OUZ/20260304T123751>

przestrzen nazw PL.ZIPPZP.11953/100406-POG

lokalny id 1POG-24OUZ

wersja id 20260304T123751

poczatek wersji obiektu 2026-03-04T12:37:51

nazwa Obszar uzupełnienia zabudowy

oznaczenie 24OUZ

symbol OUZ

obowiazuje od 2026-02-25

obowiazuje do obecnie

status w opracowaniu
<https://inspire.ec.europa.eu/codelist/ProcessStepGeneralValue/elaboration>

charakter ustalenia ogólnie wiążące
<https://inspire.ec.europa.eu/codelist/RegulationNatureValue/generallyBinding>

geometria



plan <https://www.gov.pl/zagospodarowanieprzestrzenne/app/AktPlanowaniaPrzestrzennego/PL.ZIPPZP.11953/100406-POG/1POG>

obszar uzupelnienia zabudowy PL.ZIPPZP.11953_100406-POG_1POG-25OUZ_20260304T123809

identyfier <https://www.gov.pl/zagospodarowanieprzestrzenne/app>

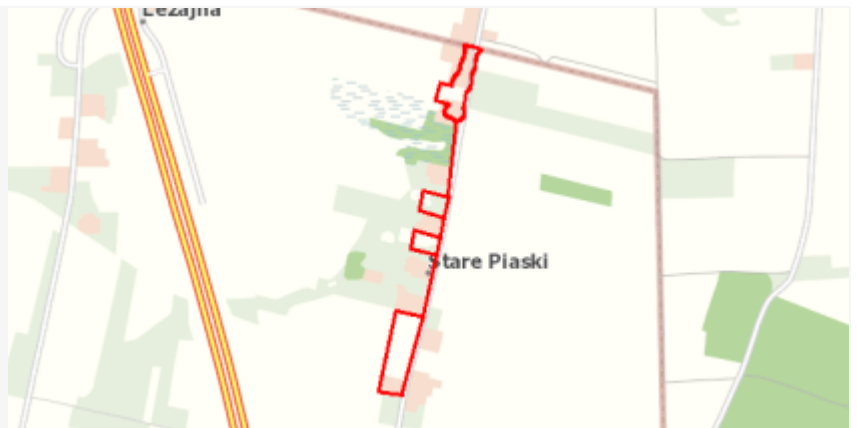
	/ObszarUzupelnieniaZabudowy/PL.ZIPPZP.11953/100406-POG/1POG-25OUZ/20260304T123809
przestrzen nazw	PL.ZIPPZP.11953/100406-POG
lokalny id	1POG-25OUZ
wersja id	20260304T123809
początek wersji obiektu	2026-03-04T12:38:09
nazwa	Obszar uzupełnienia zabudowy
oznaczenie	25OUZ
symbol	OUZ
obowiązuje od	2026-02-25
obowiązuje do	obecnie
status	w opracowaniu https://inspire.ec.europa.eu/codelist/ProcessStepGeneralValue/elaboration
charakter ustalenia	ogólnie wiążące https://inspire.ec.europa.eu/codelist/RegulationNatureValue/generallyBinding
geometria	
plan	https://www.gov.pl/zagospodarowanieprzestrzenne/app/AktPlanowaniaPrzestrzennego/PL.ZIPPZP.11953/100406-POG/1POG
obszar uzupełnienia zabudowy	PL.ZIPPZP.11953_100406-POG_1POG-26OUZ_20260304T123800
identyfikator	https://www.gov.pl/zagospodarowanieprzestrzenne/app/ObszarUzupelnieniaZabudowy/PL.ZIPPZP.11953/100406-POG/1POG-26OUZ/20260304T123800
przestrzen nazw	PL.ZIPPZP.11953/100406-POG
lokalny id	1POG-26OUZ
wersja id	20260304T123800
początek wersji obiektu	2026-03-04T12:38
nazwa	Obszar uzupełnienia zabudowy
oznaczenie	26OUZ
symbol	OUZ
obowiązuje od	2026-02-25
obowiązuje do	obecnie
status	w opracowaniu https://inspire.ec.europa.eu/codelist/ProcessStepGeneralValue

[/elaboration](#)

charakter ustalenia

ogólnie wiążące
<https://inspire.ec.europa.eu/codelist/RegulationNatureValue/generallyBinding>

geometria



plan

<https://www.gov.pl/zagospodarowanieprzestrzenne/app/AktPlanowaniaPrzestrzennego/PL.ZIPPZP.11953/100406-POG/1POG>

obszar uzupełnienia zabudowy

PL.ZIPPZP.11953_100406-POG_1POG-27OUZ_20260304T123817

identyfier

<https://www.gov.pl/zagospodarowanieprzestrzenne/app/ObszarUzupelnieniaZabudowy/PL.ZIPPZP.11953/100406-POG/1POG-27OUZ/20260304T123817>

przestrzen nazw

PL.ZIPPZP.11953/100406-POG

lokalny id

1POG-27OUZ

wersja id

20260304T123817

początek wersji obiektu

2026-03-04T12:38:17

nazwa

Obszar uzupełnienia zabudowy

oznaczenie

27OUZ

symbol

OUZ

obowiązuje od

2026-02-25

obowiązuje do

obecnie

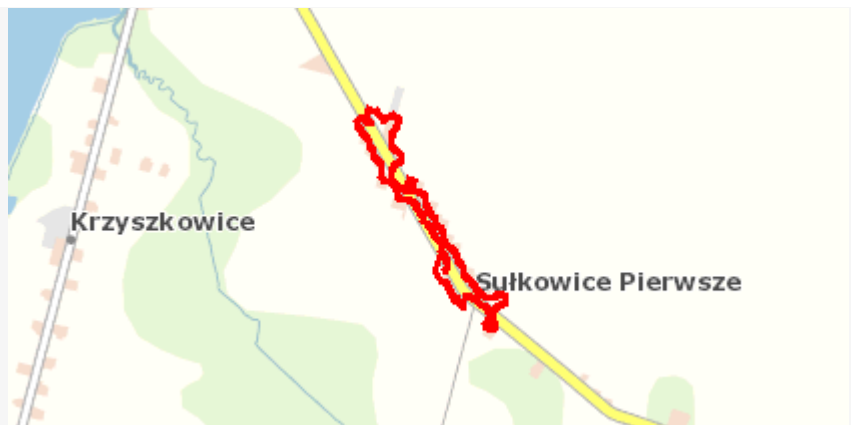
status

w opracowaniu
<https://inspire.ec.europa.eu/codelist/ProcessStepGeneralValue/elaboration>

charakter ustalenia

ogólnie wiążące
<https://inspire.ec.europa.eu/codelist/RegulationNatureValue/generallyBinding>

geometria



plan

<https://www.gov.pl/zagospodarowanieprzestrzenne/app>

/AktPlanowaniaPrzestrzennego/PL.ZIPPZP.11953/100406-POG/1POG

obszar uzupełnienia zabudowy	PL.ZIPPZP.11953_100406-POG_1POG-28OUZ_20260225T133332
identyfier	https://www.gov.pl/zagospodarowanieprzestrzenne/app/ObszarUzupelnieniaZabudowy/PL.ZIPPZP.11953/100406-POG/1POG-28OUZ/20260225T133332
przestrzen nazw	PL.ZIPPZP.11953/100406-POG
lokalny id	1POG-28OUZ
wersja id	20260225T133332
początek wersji obiektu	2026-02-25T13:33:32
nazwa	Obszar uzupełnienia zabudowy
oznaczenie	28OUZ
symbol	OUZ
obowiązuje od	2026-02-25
obowiązuje do	obecnie
status	w opracowaniu https://inspire.ec.europa.eu/codelist/ProcessStepGeneralValue/elaboration
charakter ustalenia	ogólnie wiążące https://inspire.ec.europa.eu/codelist/RegulationNatureValue/generallyBinding

geometria

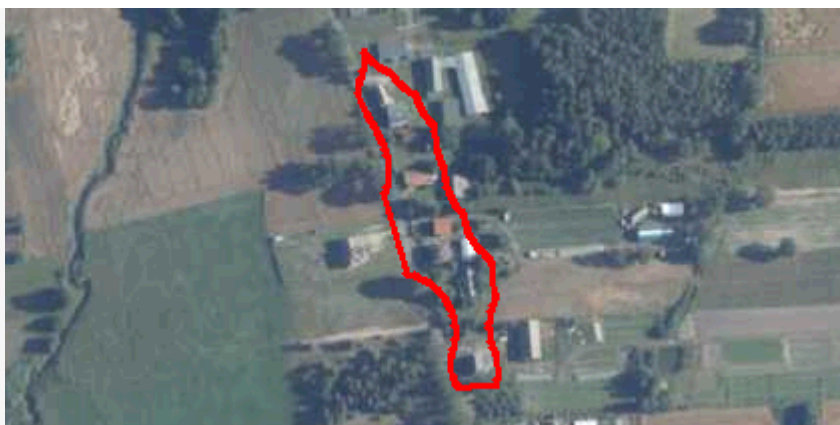


plan

<https://www.gov.pl/zagospodarowanieprzestrzenne/app/AktPlanowaniaPrzestrzennego/PL.ZIPPZP.11953/100406-POG/1POG>

obszar uzupełnienia zabudowy	PL.ZIPPZP.11953_100406-POG_1POG-29OUZ_20260225T133332
identyfier	https://www.gov.pl/zagospodarowanieprzestrzenne/app/ObszarUzupelnieniaZabudowy/PL.ZIPPZP.11953/100406-POG/1POG-29OUZ/20260225T133332
przestrzen nazw	PL.ZIPPZP.11953/100406-POG
lokalny id	1POG-29OUZ
wersja id	20260225T133332
początek wersji obiektu	2026-02-25T13:33:32
nazwa	Obszar uzupełnienia zabudowy
oznaczenie	29OUZ
symbol	OUZ
obowiązuje od	2026-02-25

obowiązuje do	obecnie
status	w opracowaniu https://inspire.ec.europa.eu/codelist/ProcessStepGeneralValue/elaboration
charakter ustalenia	ogólnie wiążące https://inspire.ec.europa.eu/codelist/RegulationNatureValue/generallyBinding
geometria	
plan	https://www.gov.pl/zagospodarowanieprzestrzenne/app/AktPlanowaniaPrzestrzennego/PL.ZIPPZP.11953/100406-POG/1POG
obszar uzupełnienia zabudowy	PL.ZIPPZP.11953_100406-POG_1POG-30OUZ_20260225T133332
identyfier	https://www.gov.pl/zagospodarowanieprzestrzenne/app/ObszarUzupelnieniaZabudowy/PL.ZIPPZP.11953/100406-POG/1POG-30OUZ/20260225T133332
przestrzen nazw	PL.ZIPPZP.11953/100406-POG
lokalny id	1POG-30OUZ
wersja id	20260225T133332
początek wersji obiektu	2026-02-25T13:33:32
nazwa	Obszar uzupełnienia zabudowy
oznaczenie	30OUZ
symbol	OUZ
obowiązuje od	2026-02-25
obowiązuje do	obecnie
status	w opracowaniu https://inspire.ec.europa.eu/codelist/ProcessStepGeneralValue/elaboration
charakter ustalenia	ogólnie wiążące https://inspire.ec.europa.eu/codelist/RegulationNatureValue/generallyBinding
geometria	



plan

<https://www.gov.pl/zagospodarowanieprzestrzenne/app/AktPlanowaniaPrzestrzennego/PL.ZIPPZP.11953/100406-POG/1POG>

obszar uzupełnienia zabudowy

PL.ZIPPZP.11953_100406-POG_1POG-31OUZ_20260225T133332

identyfier

<https://www.gov.pl/zagospodarowanieprzestrzenne/app/ObszarUzupelnieniaZabudowy/PL.ZIPPZP.11953/100406-POG/1POG-31OUZ/20260225T133332>

przestrzen nazw

PL.ZIPPZP.11953/100406-POG

lokalny id

1POG-31OUZ

wersja id

20260225T133332

początek wersji obiektu

2026-02-25T13:33:32

nazwa

Obszar uzupełnienia zabudowy

oznaczenie

31OUZ

symbol

OUZ

obowiązuje od

2026-02-25

obowiązuje do

obecnie

status

w opracowaniu
<https://inspire.ec.europa.eu/codelist/ProcessStepGeneralValue/elaboration>

charakter ustalenia

ogólnie wiążące
<https://inspire.ec.europa.eu/codelist/RegulationNatureValue/generallyBinding>

geometria



plan

<https://www.gov.pl/zagospodarowanieprzestrzenne/app/AktPlanowaniaPrzestrzennego/PL.ZIPPZP.11953/100406-POG/1POG>

obszar uzupełnienia zabudowy

PL.ZIPPZP.11953_100406-POG_1POG-32OUZ_20260304T124734

identyfier

<https://www.gov.pl/zagospodarowanieprzestrzenne/app>

/ObszarUzupelnieniaZabudowy/PL.ZIPPZP.11953/100406-POG/1POG-32OUZ/20260304T124734

przestrzen nazw PL.ZIPPZP.11953/100406-POG

lokalny id 1POG-32OUZ

wersja id 20260304T124734

początek wersji obiektu 2026-03-04T12:47:34

nazwa Obszar uzupełnienia zabudowy

oznaczenie 32OUZ

symbol OUZ

obowiązuje od 2026-02-25

obowiązuje do obecnie

status w opracowaniu
<https://inspire.ec.europa.eu/codelist/ProcessStepGeneralValue/elaboration>

charakter ustalenia ogólnie wiążące
<https://inspire.ec.europa.eu/codelist/RegulationNatureValue/generallyBinding>

geometria



plan <https://www.gov.pl/zagospodarowanieprzestrzenne/app/AktPlanowaniaPrzestrzennego/PL.ZIPPZP.11953/100406-POG/1POG>

obszar uzupełnienia zabudowy PL.ZIPPZP.11953_100406-POG_1POG-33OUZ_20260225T133332

identyfier <https://www.gov.pl/zagospodarowanieprzestrzenne/app/ObszarUzupelnieniaZabudowy/PL.ZIPPZP.11953/100406-POG/1POG-33OUZ/20260225T133332>

przestrzen nazw PL.ZIPPZP.11953/100406-POG

lokalny id 1POG-33OUZ

wersja id 20260225T133332

początek wersji obiektu 2026-02-25T13:33:32

nazwa Obszar uzupełnienia zabudowy

oznaczenie 33OUZ

symbol OUZ

obowiązuje od 2026-02-25

obowiązuje do obecnie

status w opracowaniu
<https://inspire.ec.europa.eu/codelist/ProcessStepGeneralValue>

[/elaboration](#)

charakter ustalenia

ogólnie wiążące
<https://inspire.ec.europa.eu/codelist/RegulationNatureValue/generallyBinding>

geometria



plan

<https://www.gov.pl/zagospodarowanieprzestrzenne/app/AktPlanowaniaPrzestrzennego/PL.ZIPPZP.11953/100406-POG/1POG>

obszar uzupełnienia zabudowy

PL.ZIPPZP.11953_100406-POG_1POG-34OUZ_20260324T104633

identyfier

<https://www.gov.pl/zagospodarowanieprzestrzenne/app/ObszarUzupelnieniaZabudowy/PL.ZIPPZP.11953/100406-POG/1POG-34OUZ/20260324T104633>

przestrzen nazw

PL.ZIPPZP.11953/100406-POG

lokalny id

1POG-34OUZ

wersja id

20260324T104633

początek wersji obiektu

2026-03-24T10:46:33

nazwa

Obszar uzupełnienia zabudowy

oznaczenie

34OUZ

symbol

OUZ

obowiązuje od

2026-02-25

obowiązuje do

obecnie

status

w opracowaniu
<https://inspire.ec.europa.eu/codelist/ProcessStepGeneralValue/elaboration>

charakter ustalenia

ogólnie wiążące
<https://inspire.ec.europa.eu/codelist/RegulationNatureValue/generallyBinding>

geometria



plan

<https://www.gov.pl/zagospodarowanieprzestrzenne/app>

obszar uzupełnienia zabudowy	PL.ZIPPZP.11953_100406-POG_1POG-35OUZ_20260225T133332
identyfier	https://www.gov.pl/zagospodarowanieprzestrzenne/app/ObszarUzupelnieniaZabudowy/PL.ZIPPZP.11953/100406-POG/1POG-35OUZ/20260225T133332
przestrzen nazw	PL.ZIPPZP.11953/100406-POG
lokalny id	1POG-35OUZ
wersja id	20260225T133332
początek wersji obiektu	2026-02-25T13:33:32
nazwa	Obszar uzupełnienia zabudowy
oznaczenie	35OUZ
symbol	OUZ
obowiązuje od	2026-02-25
obowiązuje do	obecnie
status	w opracowaniu https://inspire.ec.europa.eu/codelist/ProcessStepGeneralValue/elaboration
charakter ustalenia	ogólnie wiążące https://inspire.ec.europa.eu/codelist/RegulationNatureValue/generallyBinding


geometria



plan

<https://www.gov.pl/zagospodarowanieprzestrzenne/app/AktPlanowaniaPrzestrzennego/PL.ZIPPZP.11953/100406-POG/1POG>

obszar uzupełnienia zabudowy	PL.ZIPPZP.11953_100406-POG_1POG-36OUZ_20260225T133332
identyfier	https://www.gov.pl/zagospodarowanieprzestrzenne/app/ObszarUzupelnieniaZabudowy/PL.ZIPPZP.11953/100406-POG/1POG-36OUZ/20260225T133332
przestrzen nazw	PL.ZIPPZP.11953/100406-POG
lokalny id	1POG-36OUZ
wersja id	20260225T133332
początek wersji obiektu	2026-02-25T13:33:32
nazwa	Obszar uzupełnienia zabudowy
oznaczenie	36OUZ
symbol	OUZ
obowiązuje od	2026-02-25

obowiązuje do	obecnie
status	w opracowaniu https://inspire.ec.europa.eu/codelist/ProcessStepGeneralValue/elaboration
charakter ustalenia	ogólnie wiążące https://inspire.ec.europa.eu/codelist/RegulationNatureValue/generallyBinding
geometria	
plan	https://www.gov.pl/zagospodarowanieprzestrzenne/app/AktPlanowaniaPrzestrzennego/PL.ZIPPZP.11953/100406-POG/1POG
obszar uzupełnienia zabudowy	PL.ZIPPZP.11953_100406-POG_1POG-37OUZ_20260304T124750
identyfier	https://www.gov.pl/zagospodarowanieprzestrzenne/app/ObszarUzupelnieniaZabudowy/PL.ZIPPZP.11953/100406-POG/1POG-37OUZ/20260304T124750
przestrzen nazw	PL.ZIPPZP.11953/100406-POG
lokalny id	1POG-37OUZ
wersja id	20260304T124750
początek wersji obiektu	2026-03-04T12:47:50
nazwa	Obszar uzupełnienia zabudowy
oznaczenie	37OUZ
symbol	OUZ
obowiązuje od	2026-02-25
obowiązuje do	obecnie
status	w opracowaniu https://inspire.ec.europa.eu/codelist/ProcessStepGeneralValue/elaboration
charakter ustalenia	ogólnie wiążące https://inspire.ec.europa.eu/codelist/RegulationNatureValue/generallyBinding
geometria	



plan <https://www.gov.pl/zagospodarowanieprzestrzenne/app/AktPlanowaniaPrzestrzennego/PL.ZIPPZP.11953/100406-POG/1POG>

obszar uzupelnienia zabudowy PL.ZIPPZP.11953_100406-POG_1POG-38OUZ_20260225T133332

identfier <https://www.gov.pl/zagospodarowanieprzestrzenne/app/ObszarUzupelnieniaZabudowy/PL.ZIPPZP.11953/100406-POG/1POG-38OUZ/20260225T133332>

przestrzen nazw PL.ZIPPZP.11953/100406-POG

lokalny id 1POG-38OUZ

wersja id 20260225T133332

poczatek wersji obiektu 2026-02-25T13:33:32

nazwa Obszar uzupełnienia zabudowy

oznaczenie 38OUZ

symbol OUZ

obowiazuje od 2026-02-25

obowiazuje do obecnie

status w opracowaniu
<https://inspire.ec.europa.eu/codelist/ProcessStepGeneralValue/elaboration>

charakter ustalenia ogólnie wiążące
<https://inspire.ec.europa.eu/codelist/RegulationNatureValue/generallyBinding>

geometria



plan <https://www.gov.pl/zagospodarowanieprzestrzenne/app/AktPlanowaniaPrzestrzennego/PL.ZIPPZP.11953/100406-POG/1POG>

obszar uzupelnienia zabudowy PL.ZIPPZP.11953_100406-POG_1POG-39OUZ_20260225T133332

identfier <https://www.gov.pl/zagospodarowanieprzestrzenne/app>


	/ObszarUzupelnieniaZabudowy/PL.ZIPPZP.11953/100406-POG/1POG-39OUZ/20260225T133332
przestrzen nazw	PL.ZIPPZP.11953/100406-POG
lokalny id	1POG-39OUZ
wersja id	20260225T133332
poczatek wersji obiektu	2026-02-25T13:33:32
nazwa	Obszar uzupełnienia zabudowy
oznaczenie	39OUZ
symbol	OUZ
obowiazuje od	2026-02-25
obowiazuje do	obecnie
status	w opracowaniu https://inspire.ec.europa.eu/codelist/ProcessStepGeneralValue/elaboration
charakter ustalenia	ogólnie wiążące https://inspire.ec.europa.eu/codelist/RegulationNatureValue/generallyBinding
geometria	
plan	https://www.gov.pl/zagospodarowanieprzestrzenne/app/AktPlanowaniaPrzestrzennego/PL.ZIPPZP.11953/100406-POG/1POG
obszar uzupelnienia zabudowy	PL.ZIPPZP.11953_100406-POG_1POG-40OUZ_20260225T133332
identyfier	https://www.gov.pl/zagospodarowanieprzestrzenne/app/ObszarUzupelnieniaZabudowy/PL.ZIPPZP.11953/100406-POG/1POG-40OUZ/20260225T133332
przestrzen nazw	PL.ZIPPZP.11953/100406-POG
lokalny id	1POG-40OUZ
wersja id	20260225T133332
poczatek wersji obiektu	2026-02-25T13:33:32
nazwa	Obszar uzupełnienia zabudowy
oznaczenie	40OUZ
symbol	OUZ
obowiazuje od	2026-02-25
obowiazuje do	obecnie
status	w opracowaniu https://inspire.ec.europa.eu/codelist/ProcessStepGeneralValue

[/elaboration](#)

charakter ustalenia

ogólnie wiążące
<https://inspire.ec.europa.eu/codelist/RegulationNatureValue/generallyBinding>

geometria



plan

<https://www.gov.pl/zagospodarowanieprzestrzenne/app/AktPlanowaniaPrzestrzennego/PL.ZIPPZP.11953/100406-POG/1POG>

obszar uzupełnienia zabudowy

PL.ZIPPZP.11953_100406-POG_1POG-41OUZ_20260225T133332

identyfier

<https://www.gov.pl/zagospodarowanieprzestrzenne/app/ObszarUzupelnieniaZabudowy/PL.ZIPPZP.11953/100406-POG/1POG-41OUZ/20260225T133332>

przestrzen nazw

PL.ZIPPZP.11953/100406-POG

lokalny id

1POG-41OUZ

wersja id

20260225T133332

początek wersji obiektu

2026-02-25T13:33:32

nazwa

Obszar uzupełnienia zabudowy

oznaczenie

41OUZ

symbol

OUZ

obowiązuje od

2026-02-25

obowiązuje do

obecnie


status

w opracowaniu
<https://inspire.ec.europa.eu/codelist/ProcessStepGeneralValue/elaboration>

charakter ustalenia

ogólnie wiążące
<https://inspire.ec.europa.eu/codelist/RegulationNatureValue/generallyBinding>


geometria



plan

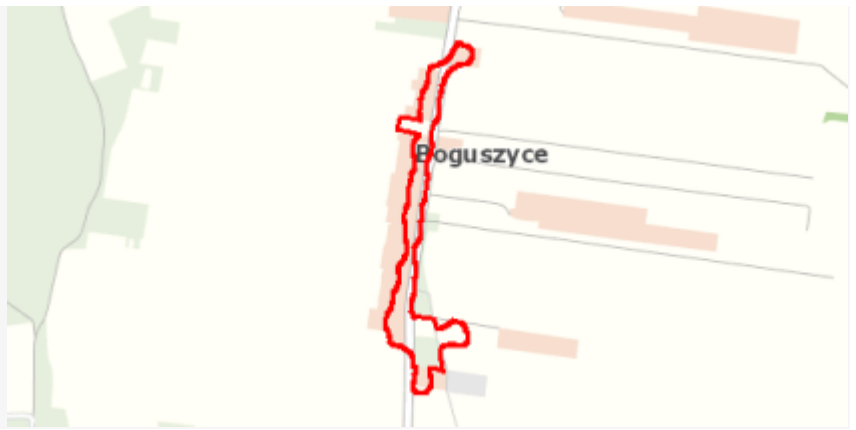
<https://www.gov.pl/zagospodarowanieprzestrzenne/app>

/AktPlanowaniaPrzestrzennego/PL.ZIPPZP.11953/100406-POG/1POG

obszar uzupełnienia zabudowy	PL.ZIPPZP.11953_100406-POG_1POG-42OUZ_20260225T133332
identyfier	https://www.gov.pl/zagospodarowanieprzestrzenne/app/ObszarUzupelnieniaZabudowy/PL.ZIPPZP.11953/100406-POG/1POG-42OUZ/20260225T133332
przestrzen nazw	PL.ZIPPZP.11953/100406-POG
lokalny id	1POG-42OUZ
wersja id	20260225T133332
początek wersji obiektu	2026-02-25T13:33:32
nazwa	Obszar uzupełnienia zabudowy
oznaczenie	42OUZ
symbol	OUZ
obowiązuje od	2026-02-25
obowiązuje do	obecnie
status	w opracowaniu https://inspire.ec.europa.eu/codelist/ProcessStepGeneralValue/elaboration
charakter ustalenia	ogólnie wiążące https://inspire.ec.europa.eu/codelist/RegulationNatureValue/generallyBinding
geometria	
plan	https://www.gov.pl/zagospodarowanieprzestrzenne/app/AktPlanowaniaPrzestrzennego/PL.ZIPPZP.11953/100406-POG/1POG

obszar uzupełnienia zabudowy	PL.ZIPPZP.11953_100406-POG_1POG-43OUZ_20260225T133332
identyfier	https://www.gov.pl/zagospodarowanieprzestrzenne/app/ObszarUzupelnieniaZabudowy/PL.ZIPPZP.11953/100406-POG/1POG-43OUZ/20260225T133332
przestrzen nazw	PL.ZIPPZP.11953/100406-POG
lokalny id	1POG-43OUZ
wersja id	20260225T133332
początek wersji obiektu	2026-02-25T13:33:32
nazwa	Obszar uzupełnienia zabudowy
oznaczenie	43OUZ
symbol	OUZ
obowiązuje od	2026-02-25

obowiązuje do	obecnie
status	w opracowaniu https://inspire.ec.europa.eu/codelist/ProcessStepGeneralValue/elaboration
charakter ustalenia	ogólnie wiążące https://inspire.ec.europa.eu/codelist/RegulationNatureValue/generallyBinding
geometria	
plan	https://www.gov.pl/zagospodarowanieprzestrzenne/app/AktPlanowaniaPrzestrzennego/PL.ZIPPZP.11953/100406-POG/1POG
obszar uzupełnienia zabudowy	PL.ZIPPZP.11953_100406-POG_1POG-44OUZ_20260324T104459
identyfier	https://www.gov.pl/zagospodarowanieprzestrzenne/app/ObszarUzupelnieniaZabudowy/PL.ZIPPZP.11953/100406-POG/1POG-44OUZ/20260324T104459
przestrzen nazw	PL.ZIPPZP.11953/100406-POG
lokalny id	1POG-44OUZ
wersja id	20260324T104459
początek wersji obiektu	2026-03-24T10:44:59
nazwa	Obszar uzupełnienia zabudowy
oznaczenie	44OUZ
symbol	OUZ
obowiązuje od	2026-02-25
obowiązuje do	obecnie
status	w opracowaniu https://inspire.ec.europa.eu/codelist/ProcessStepGeneralValue/elaboration
charakter ustalenia	ogólnie wiążące https://inspire.ec.europa.eu/codelist/RegulationNatureValue/generallyBinding
geometria	



plan <https://www.gov.pl/zagospodarowanieprzestrzenne/app/AktPlanowaniaPrzestrzennego/PL.ZIPPZP.11953/100406-POG/1POG>

obszar uzupelnienia zabudowy PL.ZIPPZP.11953_100406-POG_1POG-45OUZ_20260225T133332

identyfier <https://www.gov.pl/zagospodarowanieprzestrzenne/app/ObszarUzupelnieniaZabudowy/PL.ZIPPZP.11953/100406-POG/1POG-45OUZ/20260225T133332>

przestrzen nazw PL.ZIPPZP.11953/100406-POG

lokalny id 1POG-45OUZ

wersja id 20260225T133332

poczatek wersji obiektu 2026-02-25T13:33:32

nazwa Obszar uzupełnienia zabudowy

oznaczenie 45OUZ

symbol OUZ

obowiazuje od 2026-02-25

obowiazuje do obecnie

status w opracowaniu
<https://inspire.ec.europa.eu/codelist/ProcessStepGeneralValue/elaboration>

charakter ustalenia ogólnie wiążące
<https://inspire.ec.europa.eu/codelist/RegulationNatureValue/generallyBinding>

geometria



plan <https://www.gov.pl/zagospodarowanieprzestrzenne/app/AktPlanowaniaPrzestrzennego/PL.ZIPPZP.11953/100406-POG/1POG>

obszar uzupelnienia zabudowy PL.ZIPPZP.11953_100406-POG_1POG-46OUZ_20260225T133332

identyfier <https://www.gov.pl/zagospodarowanieprzestrzenne/app>

/ObszarUzupelnieniaZabudowy/PL.ZIPPZP.11953/100406-POG/1POG-46OUZ/20260225T133332

przestrzen nazw PL.ZIPPZP.11953/100406-POG

lokalny id 1POG-46OUZ

wersja id 20260225T133332

początek wersji obiektu 2026-02-25T13:33:32

nazwa Obszar uzupełnienia zabudowy

oznaczenie 46OUZ

symbol OUZ


obowiązuje od 2026-02-25

obowiązuje do obecnie

status w opracowaniu
<https://inspire.ec.europa.eu/codelist/ProcessStepGeneralValue/elaboration>

charakter ustalenia ogólnie wiążące
<https://inspire.ec.europa.eu/codelist/RegulationNatureValue/generallyBinding>

geometria



plan <https://www.gov.pl/zagospodarowanieprzestrzenne/app/AktPlanowaniaPrzestrzennego/PL.ZIPPZP.11953/100406-POG/1POG>

obszar uzupełnienia zabudowy PL.ZIPPZP.11953_100406-POG_1POG-47OUZ_20260225T133332

identyfier <https://www.gov.pl/zagospodarowanieprzestrzenne/app/ObszarUzupelnieniaZabudowy/PL.ZIPPZP.11953/100406-POG/1POG-47OUZ/20260225T133332>

przestrzen nazw PL.ZIPPZP.11953/100406-POG

lokalny id 1POG-47OUZ

wersja id 20260225T133332

początek wersji obiektu 2026-02-25T13:33:32

nazwa Obszar uzupełnienia zabudowy

oznaczenie 47OUZ

symbol OUZ

obowiązuje od 2026-02-25

obowiązuje do obecnie

status w opracowaniu
<https://inspire.ec.europa.eu/codelist/ProcessStepGeneralValue>

[/elaboration](#)

charakter ustalenia

ogólnie wiążące
<https://inspire.ec.europa.eu/codelist/RegulationNatureValue/generallyBinding>

geometria



plan

<https://www.gov.pl/zagospodarowanieprzestrzenne/app/AktPlanowaniaPrzestrzennego/PL.ZIPPZP.11953/100406-POG/1POG>

obszar uzupełnienia zabudowy

PL.ZIPPZP.11953_100406-POG_1POG-48OUZ_20260225T133332

identyfier

<https://www.gov.pl/zagospodarowanieprzestrzenne/app/ObszarUzupelnieniaZabudowy/PL.ZIPPZP.11953/100406-POG/1POG-48OUZ/20260225T133332>

przestrzen nazw

PL.ZIPPZP.11953/100406-POG

lokalny id

1POG-48OUZ

wersja id

20260225T133332

początek wersji obiektu

2026-02-25T13:33:32

nazwa

Obszar uzupełnienia zabudowy

oznaczenie

48OUZ

symbol

OUZ

obowiązuje od

2026-02-25

obowiązuje do

obecnie

status

w opracowaniu
<https://inspire.ec.europa.eu/codelist/ProcessStepGeneralValue/elaboration>

charakter ustalenia

ogólnie wiążące
<https://inspire.ec.europa.eu/codelist/RegulationNatureValue/generallyBinding>

geometria

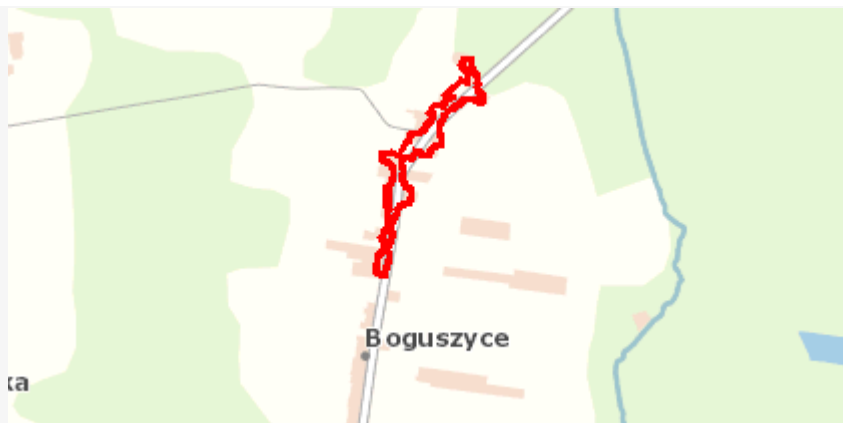


plan

<https://www.gov.pl/zagospodarowanieprzestrzenne/app>

obszar uzupełnienia zabudowy	PL.ZIPPZP.11953_100406-POG_1POG-49OUZ_20260304T130228
identyfier	https://www.gov.pl/zagospodarowanieprzestrzenne/app/ObszarUzupelnieniaZabudowy/PL.ZIPPZP.11953/100406-POG/1POG-49OUZ/20260304T130228
przestrzen nazw	PL.ZIPPZP.11953/100406-POG
lokalny id	1POG-49OUZ
wersja id	20260304T130228
początek wersji obiektu	2026-03-04T13:02:28
nazwa	Obszar uzupełnienia zabudowy
oznaczenie	49OUZ
symbol	OUZ
obowiązuje od	2026-02-25
obowiązuje do	obecnie
status	w opracowaniu https://inspire.ec.europa.eu/codelist/ProcessStepGeneralValue/elaboration
charakter ustalenia	ogólnie wiążące https://inspire.ec.europa.eu/codelist/RegulationNatureValue/generallyBinding

geometria



plan

<https://www.gov.pl/zagospodarowanieprzestrzenne/app/AktPlanowaniaPrzestrzennego/PL.ZIPPZP.11953/100406-POG/1POG>

obszar uzupełnienia zabudowy	PL.ZIPPZP.11953_100406-POG_1POG-50OUZ_20260225T133332
identyfier	https://www.gov.pl/zagospodarowanieprzestrzenne/app/ObszarUzupelnieniaZabudowy/PL.ZIPPZP.11953/100406-POG/1POG-50OUZ/20260225T133332
przestrzen nazw	PL.ZIPPZP.11953/100406-POG
lokalny id	1POG-50OUZ
wersja id	20260225T133332
początek wersji obiektu	2026-02-25T13:33:32
nazwa	Obszar uzupełnienia zabudowy
oznaczenie	50OUZ
symbol	OUZ
obowiązuje od	2026-02-25

obowiązuje do	obecnie
status	w opracowaniu https://inspire.ec.europa.eu/codelist/ProcessStepGeneralValue/elaboration
charakter ustalenia	ogólnie wiążące https://inspire.ec.europa.eu/codelist/RegulationNatureValue/generallyBinding
geometria	
plan	https://www.gov.pl/zagospodarowanieprzestrzenne/app/AktPlanowaniaPrzestrzennego/PL.ZIPPZP.11953/100406-POG/1POG
obszar uzupełnienia zabudowy	PL.ZIPPZP.11953_100406-POG_1POG-51OUZ_20260304T130122
identyfier	https://www.gov.pl/zagospodarowanieprzestrzenne/app/ObszarUzupelnieniaZabudowy/PL.ZIPPZP.11953/100406-POG/1POG-51OUZ/20260304T130122
przestrzen nazw	PL.ZIPPZP.11953/100406-POG
lokalny id	1POG-51OUZ
wersja id	20260304T130122
początek wersji obiektu	2026-03-04T13:01:22
nazwa	Obszar uzupełnienia zabudowy
oznaczenie	51OUZ
symbol	OUZ
obowiązuje od	2026-02-25
obowiązuje do	obecnie
status	w opracowaniu https://inspire.ec.europa.eu/codelist/ProcessStepGeneralValue/elaboration
charakter ustalenia	ogólnie wiążące https://inspire.ec.europa.eu/codelist/RegulationNatureValue/generallyBinding
geometria	



plan <https://www.gov.pl/zagospodarowanieprzestrzenne/app/AktPlanowaniaPrzestrzennego/PL.ZIPPZP.11953/100406-POG/1POG>

obszar uzupelnienia zabudowy PL.ZIPPZP.11953_100406-POG_1POG-52OUZ_20260225T133332

identyfier <https://www.gov.pl/zagospodarowanieprzestrzenne/app/ObszarUzupelnieniaZabudowy/PL.ZIPPZP.11953/100406-POG/1POG-52OUZ/20260225T133332>

przestrzen nazw PL.ZIPPZP.11953/100406-POG

lokalny id 1POG-52OUZ

wersja id 20260225T133332

poczatek wersji obiektu 2026-02-25T13:33:32

nazwa Obszar uzupełnienia zabudowy

oznaczenie 52OUZ

symbol OUZ

obowiazuje od 2026-02-25

obowiazuje do obecnie

status w opracowaniu
<https://inspire.ec.europa.eu/codelist/ProcessStepGeneralValue/elaboration>

charakter ustalenia ogólnie wiążące
<https://inspire.ec.europa.eu/codelist/RegulationNatureValue/generallyBinding>

geometria



plan <https://www.gov.pl/zagospodarowanieprzestrzenne/app/AktPlanowaniaPrzestrzennego/PL.ZIPPZP.11953/100406-POG/1POG>

obszar uzupelnienia zabudowy PL.ZIPPZP.11953_100406-POG_1POG-53OUZ_20260304T125920

identyfier <https://www.gov.pl/zagospodarowanieprzestrzenne/app>

/ObszarUzupelnieniaZabudowy/PL.ZIPPZP.11953/100406-POG/1POG-53OUZ/20260304T125920

przestrzen nazw PL.ZIPPZP.11953/100406-POG

lokalny id 1POG-53OUZ

wersja id 20260304T125920

początek wersji obiektu 2026-03-04T12:59:20

nazwa Obszar uzupełnienia zabudowy

oznaczenie 53OUZ

symbol OUZ

obowiązuje od 2026-02-25

obowiązuje do obecnie

status w opracowaniu
<https://inspire.ec.europa.eu/codelist/ProcessStepGeneralValue/elaboration>

charakter ustalenia ogólnie wiążące
<https://inspire.ec.europa.eu/codelist/RegulationNatureValue/generallyBinding>

geometria



plan <https://www.gov.pl/zagospodarowanieprzestrzenne/app/AktPlanowaniaPrzestrzennego/PL.ZIPPZP.11953/100406-POG/1POG>

obszar uzupełnienia zabudowy PL.ZIPPZP.11953_100406-POG_1POG-54OUZ_20260225T133332

identyfier <https://www.gov.pl/zagospodarowanieprzestrzenne/app/ObszarUzupelnieniaZabudowy/PL.ZIPPZP.11953/100406-POG/1POG-54OUZ/20260225T133332>

przestrzen nazw PL.ZIPPZP.11953/100406-POG

lokalny id 1POG-54OUZ

wersja id 20260225T133332

początek wersji obiektu 2026-02-25T13:33:32

nazwa Obszar uzupełnienia zabudowy

oznaczenie 54OUZ

symbol OUZ

obowiązuje od 2026-02-25

obowiązuje do obecnie

status w opracowaniu
<https://inspire.ec.europa.eu/codelist/ProcessStepGeneralValue>

[/elaboration](#)

charakter ustalenia

ogólnie wiążące
<https://inspire.ec.europa.eu/codelist/RegulationNatureValue/generallyBinding>

geometria



plan

<https://www.gov.pl/zagospodarowanieprzestrzenne/app/AktPlanowaniaPrzestrzennego/PL.ZIPPZP.11953/100406-POG/1POG>

obszar uzupełnienia zabudowy

PL.ZIPPZP.11953_100406-POG_1POG-55OUZ_20260225T133332

identyfier

<https://www.gov.pl/zagospodarowanieprzestrzenne/app/ObszarUzupelnieniaZabudowy/PL.ZIPPZP.11953/100406-POG/1POG-55OUZ/20260225T133332>

przestrzen nazw

PL.ZIPPZP.11953/100406-POG

lokalny id

1POG-55OUZ

wersja id

20260225T133332

początek wersji obiektu

2026-02-25T13:33:32

nazwa

Obszar uzupełnienia zabudowy

oznaczenie

55OUZ

symbol

OUZ

obowiązuje od

2026-02-25

obowiązuje do

obecnie

status

w opracowaniu
<https://inspire.ec.europa.eu/codelist/ProcessStepGeneralValue/elaboration>

charakter ustalenia

ogólnie wiążące
<https://inspire.ec.europa.eu/codelist/RegulationNatureValue/generallyBinding>

geometria



plan

<https://www.gov.pl/zagospodarowanieprzestrzenne/app>

/AktPlanowaniaPrzestrzennego/PL.ZIPPZP.11953/100406-POG/1POG

obszar uzupełnienia zabudowy	PL.ZIPPZP.11953_100406-POG_1POG-56OUZ_20260324T103642
identyfier	https://www.gov.pl/zagospodarowanieprzestrzenne/app/ObszarUzupelnieniaZabudowy/PL.ZIPPZP.11953/100406-POG/1POG-56OUZ/20260324T103642
przestrzen nazw	PL.ZIPPZP.11953/100406-POG
lokalny id	1POG-56OUZ
wersja id	20260324T103642
początek wersji obiektu	2026-03-24T10:36:42
nazwa	Obszar uzupełnienia zabudowy
oznaczenie	56OUZ
symbol	OUZ
obowiązuje od	2026-02-25
obowiązuje do	obecnie
status	w opracowaniu https://inspire.ec.europa.eu/codelist/ProcessStepGeneralValue/elaboration
charakter ustalenia	ogólnie wiążące https://inspire.ec.europa.eu/codelist/RegulationNatureValue/generallyBinding


geometria



plan

<https://www.gov.pl/zagospodarowanieprzestrzenne/app/AktPlanowaniaPrzestrzennego/PL.ZIPPZP.11953/100406-POG/1POG>

obszar uzupełnienia zabudowy	PL.ZIPPZP.11953_100406-POG_1POG-57OUZ_20260225T133332
identyfier	https://www.gov.pl/zagospodarowanieprzestrzenne/app/ObszarUzupelnieniaZabudowy/PL.ZIPPZP.11953/100406-POG/1POG-57OUZ/20260225T133332
przestrzen nazw	PL.ZIPPZP.11953/100406-POG
lokalny id	1POG-57OUZ
wersja id	20260225T133332
początek wersji obiektu	2026-02-25T13:33:32
nazwa	Obszar uzupełnienia zabudowy
oznaczenie	57OUZ
symbol	OUZ
obowiązuje od	2026-02-25

obowiązuje do	obecnie
status	w opracowaniu https://inspire.ec.europa.eu/codelist/ProcessStepGeneralValue/elaboration
charakter ustalenia	ogólnie wiążące https://inspire.ec.europa.eu/codelist/RegulationNatureValue/generallyBinding
geometria	
plan	https://www.gov.pl/zagospodarowanieprzestrzenne/app/AktPlanowaniaPrzestrzennego/PL.ZIPPZP.11953/100406-POG/1POG
obszar uzupełnienia zabudowy	PL.ZIPPZP.11953_100406-POG_1POG-58OUZ_20260304T124840
identyfier	https://www.gov.pl/zagospodarowanieprzestrzenne/app/ObszarUzupelnieniaZabudowy/PL.ZIPPZP.11953/100406-POG/1POG-58OUZ/20260304T124840
przestrzen nazw	PL.ZIPPZP.11953/100406-POG
lokalny id	1POG-58OUZ
wersja id	20260304T124840
początek wersji obiektu	2026-03-04T12:48:40
nazwa	Obszar uzupełnienia zabudowy
oznaczenie	58OUZ
symbol	OUZ
obowiązuje od	2026-02-25
obowiązuje do	obecnie
status	w opracowaniu https://inspire.ec.europa.eu/codelist/ProcessStepGeneralValue/elaboration
charakter ustalenia	ogólnie wiążące https://inspire.ec.europa.eu/codelist/RegulationNatureValue/generallyBinding
geometria	



plan <https://www.gov.pl/zagospodarowanieprzestrzenne/app/AktPlanowaniaPrzestrzennego/PL.ZIPPZP.11953/100406-POG/1POG>

obszar uzupelnienia zabudowy PL.ZIPPZP.11953_100406-POG_1POG-59OUZ_20260304T125848

identyfier <https://www.gov.pl/zagospodarowanieprzestrzenne/app/ObszarUzupelnieniaZabudowy/PL.ZIPPZP.11953/100406-POG/1POG-59OUZ/20260304T125848>

przestrzen nazw PL.ZIPPZP.11953/100406-POG

lokalny id 1POG-59OUZ

wersja id 20260304T125848

poczatek wersji obiektu 2026-03-04T12:58:48

nazwa Obszar uzupełnienia zabudowy

oznaczenie 59OUZ

symbol OUZ

obowiazuje od 2026-02-25

obowiazuje do obecnie

status w opracowaniu
<https://inspire.ec.europa.eu/codelist/ProcessStepGeneralValue/elaboration>

charakter ustalenia ogólnie wiążące
<https://inspire.ec.europa.eu/codelist/RegulationNatureValue/generallyBinding>

geometria



plan <https://www.gov.pl/zagospodarowanieprzestrzenne/app/AktPlanowaniaPrzestrzennego/PL.ZIPPZP.11953/100406-POG/1POG>

obszar uzupelnienia zabudowy PL.ZIPPZP.11953_100406-POG_1POG-60OUZ_20260225T133332

identyfier <https://www.gov.pl/zagospodarowanieprzestrzenne/app>

/ObszarUzupelnieniaZabudowy/PL.ZIPPZP.11953/100406-POG/1POG-60OUZ/20260225T133332

przestrzen nazw PL.ZIPPZP.11953/100406-POG

lokalny id 1POG-60OUZ

wersja id 20260225T133332

początek wersji obiektu 2026-02-25T13:33:32

nazwa Obszar uzupełnienia zabudowy

oznaczenie 60OUZ

symbol OUZ

obowiązuje od 2026-02-25

obowiązuje do obecnie

status w opracowaniu
<https://inspire.ec.europa.eu/codelist/ProcessStepGeneralValue/elaboration>

charakter ustalenia ogólnie wiążące
<https://inspire.ec.europa.eu/codelist/RegulationNatureValue/generallyBinding>

geometria



plan <https://www.gov.pl/zagospodarowanieprzestrzenne/app/AktPlanowaniaPrzestrzennego/PL.ZIPPZP.11953/100406-POG/1POG>

obszar uzupełnienia zabudowy PL.ZIPPZP.11953_100406-POG_1POG-61OUZ_20260225T133332

identyfier <https://www.gov.pl/zagospodarowanieprzestrzenne/app/ObszarUzupelnieniaZabudowy/PL.ZIPPZP.11953/100406-POG/1POG-61OUZ/20260225T133332>

przestrzen nazw PL.ZIPPZP.11953/100406-POG

lokalny id 1POG-61OUZ

wersja id 20260225T133332

początek wersji obiektu 2026-02-25T13:33:32

nazwa Obszar uzupełnienia zabudowy

oznaczenie 61OUZ

symbol OUZ

obowiązuje od 2026-02-25

obowiązuje do obecnie

status w opracowaniu
<https://inspire.ec.europa.eu/codelist/ProcessStepGeneralValue>

[/elaboration](#)

charakter ustalenia

ogólnie wiążące
<https://inspire.ec.europa.eu/codelist/RegulationNatureValue/generallyBinding>

geometria



plan

<https://www.gov.pl/zagospodarowanieprzestrzenne/app/AktPlanowaniaPrzestrzennego/PL.ZIPPZP.11953/100406-POG/1POG>

obszar uzupełnienia zabudowy

PL.ZIPPZP.11953_100406-POG_1POG-62OUZ_20260225T133332

identyfier

<https://www.gov.pl/zagospodarowanieprzestrzenne/app/ObszarUzupelnieniaZabudowy/PL.ZIPPZP.11953/100406-POG/1POG-62OUZ/20260225T133332>

przestrzen nazw

PL.ZIPPZP.11953/100406-POG

lokalny id

1POG-62OUZ

wersja id

20260225T133332

początek wersji obiektu

2026-02-25T13:33:32

nazwa

Obszar uzupełnienia zabudowy

oznaczenie

62OUZ

symbol

OUZ

obowiązuje od

2026-02-25

obowiązuje do

obecnie

status

w opracowaniu
<https://inspire.ec.europa.eu/codelist/ProcessStepGeneralValue/elaboration>

charakter ustalenia

ogólnie wiążące
<https://inspire.ec.europa.eu/codelist/RegulationNatureValue/generallyBinding>

geometria



plan

<https://www.gov.pl/zagospodarowanieprzestrzenne/app>

obszar uzupełnienia zabudowy	PL.ZIPPZP.11953_100406-POG_1POG-63OUZ_20260225T133332
identyfier	https://www.gov.pl/zagospodarowanieprzestrzenne/app/ObszarUzupelnieniaZabudowy/PL.ZIPPZP.11953/100406-POG/1POG-63OUZ/20260225T133332
przestrzen nazw	PL.ZIPPZP.11953/100406-POG
lokalny id	1POG-63OUZ
wersja id	20260225T133332
początek wersji obiektu	2026-02-25T13:33:32
nazwa	Obszar uzupełnienia zabudowy
oznaczenie	63OUZ
symbol	OUZ
obowiązuje od	2026-02-25
obowiązuje do	obecnie
status	w opracowaniu https://inspire.ec.europa.eu/codelist/ProcessStepGeneralValue/elaboration
charakter ustalenia	ogólnie wiążące https://inspire.ec.europa.eu/codelist/RegulationNatureValue/generallyBinding


geometria



plan

<https://www.gov.pl/zagospodarowanieprzestrzenne/app/AktPlanowaniaPrzestrzennego/PL.ZIPPZP.11953/100406-POG/1POG>

obszar uzupełnienia zabudowy	PL.ZIPPZP.11953_100406-POG_1POG-64OUZ_20260225T133332
identyfier	https://www.gov.pl/zagospodarowanieprzestrzenne/app/ObszarUzupelnieniaZabudowy/PL.ZIPPZP.11953/100406-POG/1POG-64OUZ/20260225T133332
przestrzen nazw	PL.ZIPPZP.11953/100406-POG
lokalny id	1POG-64OUZ
wersja id	20260225T133332
początek wersji obiektu	2026-02-25T13:33:32
nazwa	Obszar uzupełnienia zabudowy
oznaczenie	64OUZ
symbol	OUZ
obowiązuje od	2026-02-25

obowiązuje do	obecnie
status	w opracowaniu https://inspire.ec.europa.eu/codelist/ProcessStepGeneralValue/elaboration
charakter ustalenia	ogólnie wiążące https://inspire.ec.europa.eu/codelist/RegulationNatureValue/generallyBinding
geometria	
plan	https://www.gov.pl/zagospodarowanieprzestrzenne/app/AktPlanowaniaPrzestrzennego/PL.ZIPPZP.11953/100406-POG/1POG
obszar uzupełnienia zabudowy	PL.ZIPPZP.11953_100406-POG_1POG-65OUZ_20260225T133332
identyfier	https://www.gov.pl/zagospodarowanieprzestrzenne/app/ObszarUzupelnieniaZabudowy/PL.ZIPPZP.11953/100406-POG/1POG-65OUZ/20260225T133332
przestrzen nazw	PL.ZIPPZP.11953/100406-POG
lokalny id	1POG-65OUZ
wersja id	20260225T133332
początek wersji obiektu	2026-02-25T13:33:32
nazwa	Obszar uzupełnienia zabudowy
oznaczenie	65OUZ
symbol	OUZ
obowiązuje od	2026-02-25
obowiązuje do	obecnie
status	w opracowaniu https://inspire.ec.europa.eu/codelist/ProcessStepGeneralValue/elaboration
charakter ustalenia	ogólnie wiążące https://inspire.ec.europa.eu/codelist/RegulationNatureValue/generallyBinding
geometria	



plan

<https://www.gov.pl/zagospodarowanieprzestrzenne/app/AktPlanowaniaPrzestrzennego/PL.ZIPPZP.11953/100406-POG/1POG>

obszar uzupelnienia zabudowy

PL.ZIPPZP.11953_100406-POG_1POG-66OUZ_20260304T125825

identyfier

<https://www.gov.pl/zagospodarowanieprzestrzenne/app/ObszarUzupelnieniaZabudowy/PL.ZIPPZP.11953/100406-POG/1POG-66OUZ/20260304T125825>

przestrzen nazw

PL.ZIPPZP.11953/100406-POG

lokalny id

1POG-66OUZ

wersja id

20260304T125825

poczatek wersji obiektu

2026-03-04T12:58:25

nazwa

Obszar uzupełnienia zabudowy

oznaczenie

66OUZ

symbol

OUZ

obowiazuje od

2026-02-25

obowiazuje do

obecnie

status

w opracowaniu
<https://inspire.ec.europa.eu/codelist/ProcessStepGeneralValue/elaboration>

charakter ustalenia

ogólnie wiążące
<https://inspire.ec.europa.eu/codelist/RegulationNatureValue/generallyBinding>

geometria



plan


<https://www.gov.pl/zagospodarowanieprzestrzenne/app/AktPlanowaniaPrzestrzennego/PL.ZIPPZP.11953/100406-POG/1POG>

obszar uzupelnienia zabudowy

PL.ZIPPZP.11953_100406-POG_1POG-67OUZ_20260304T125746

identyfier

<https://www.gov.pl/zagospodarowanieprzestrzenne/app>

	/ObszarUzupelnieniaZabudowy/PL.ZIPPZP.11953/100406-POG/1POG-67OUZ/20260304T125746
przestrzen nazw	PL.ZIPPZP.11953/100406-POG
lokalny id	1POG-67OUZ
wersja id	20260304T125746
początek wersji obiektu	2026-03-04T12:57:46
nazwa	Obszar uzupełnienia zabudowy
oznaczenie	67OUZ
symbol	OUZ
obowiązuje od	2026-02-25
obowiązuje do	obecnie
status	w opracowaniu https://inspire.ec.europa.eu/codelist/ProcessStepGeneralValue/elaboration
charakter ustalenia	ogólnie wiążące https://inspire.ec.europa.eu/codelist/RegulationNatureValue/generallyBinding
geometria	
plan	https://www.gov.pl/zagospodarowanieprzestrzenne/app/AktPlanowaniaPrzestrzennego/PL.ZIPPZP.11953/100406-POG/1POG
obszar uzupełnienia zabudowy	PL.ZIPPZP.11953_100406-POG_1POG-68OUZ_20260324T104416
identyfier	https://www.gov.pl/zagospodarowanieprzestrzenne/app/ObszarUzupelnieniaZabudowy/PL.ZIPPZP.11953/100406-POG/1POG-68OUZ/20260324T104416
przestrzen nazw	PL.ZIPPZP.11953/100406-POG
lokalny id	1POG-68OUZ
wersja id	20260324T104416
początek wersji obiektu	2026-03-24T10:44:16
nazwa	Obszar uzupełnienia zabudowy
oznaczenie	68OUZ
symbol	OUZ
obowiązuje od	2026-02-25
obowiązuje do	obecnie
status	w opracowaniu https://inspire.ec.europa.eu/codelist/ProcessStepGeneralValue

[/elaboration](#)

charakter ustalenia

ogólnie wiążące
<https://inspire.ec.europa.eu/codelist/RegulationNatureValue/generallyBinding>

geometria



plan

<https://www.gov.pl/zagospodarowanieprzestrzenne/app/AktPlanowaniaPrzestrzennego/PL.ZIPPZP.11953/100406-POG/1POG>

obszar uzupełnienia zabudowy

PL.ZIPPZP.11953_100406-POG_1POG-69OUZ_20260324T111740

identyfier

<https://www.gov.pl/zagospodarowanieprzestrzenne/app/ObszarUzupelnieniaZabudowy/PL.ZIPPZP.11953/100406-POG/1POG-69OUZ/20260324T111740>

przestrzen nazw

PL.ZIPPZP.11953/100406-POG

lokalny id

1POG-69OUZ

wersja id

20260324T111740

początek wersji obiektu

2026-03-24T11:17:40

nazwa

Obszar uzupełnienia zabudowy

oznaczenie

69OUZ

symbol

OUZ

obowiązuje od

2026-02-25

obowiązuje do

obecnie

status

w opracowaniu
<https://inspire.ec.europa.eu/codelist/ProcessStepGeneralValue/elaboration>

charakter ustalenia

ogólnie wiążące
<https://inspire.ec.europa.eu/codelist/RegulationNatureValue/generallyBinding>

geometria



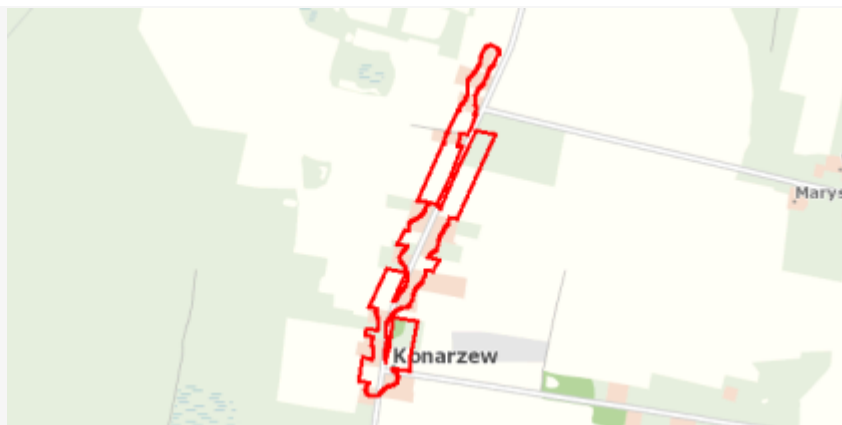
plan

<https://www.gov.pl/zagospodarowanieprzestrzenne/app>

/AktPlanowaniaPrzestrzennego/PL.ZIPPZP.11953/100406-POG/1POG

obszar uzupełnienia zabudowy	PL.ZIPPZP.11953_100406-POG_1POG-70OUZ_20260324T105714
identyfier	https://www.gov.pl/zagospodarowanieprzestrzenne/app/ObszarUzupelnieniaZabudowy/PL.ZIPPZP.11953/100406-POG/1POG-70OUZ/20260324T105714
przestrzen nazw	PL.ZIPPZP.11953/100406-POG
lokalny id	1POG-70OUZ
wersja id	20260324T105714
początek wersji obiektu	2026-03-24T10:57:14
nazwa	Obszar uzupełnienia zabudowy
oznaczenie	70OUZ
symbol	OUZ
obowiązuje od	2026-02-25
obowiązuje do	obecnie
status	w opracowaniu https://inspire.ec.europa.eu/codelist/ProcessStepGeneralValue/elaboration
charakter ustalenia	ogólnie wiążące https://inspire.ec.europa.eu/codelist/RegulationNatureValue/generallyBinding

geometria



plan

<https://www.gov.pl/zagospodarowanieprzestrzenne/app/AktPlanowaniaPrzestrzennego/PL.ZIPPZP.11953/100406-POG/1POG>

obszar uzupełnienia zabudowy	PL.ZIPPZP.11953_100406-POG_1POG-71OUZ_20260225T133332
identyfier	https://www.gov.pl/zagospodarowanieprzestrzenne/app/ObszarUzupelnieniaZabudowy/PL.ZIPPZP.11953/100406-POG/1POG-71OUZ/20260225T133332
przestrzen nazw	PL.ZIPPZP.11953/100406-POG
lokalny id	1POG-71OUZ
wersja id	20260225T133332
początek wersji obiektu	2026-02-25T13:33:32
nazwa	Obszar uzupełnienia zabudowy
oznaczenie	71OUZ
symbol	OUZ
obowiązuje od	2026-02-25

obowiązuje do	obecnie
status	w opracowaniu https://inspire.ec.europa.eu/codelist/ProcessStepGeneralValue/elaboration
charakter ustalenia	ogólnie wiążące https://inspire.ec.europa.eu/codelist/RegulationNatureValue/generallyBinding
geometria	
plan	https://www.gov.pl/zagospodarowanieprzestrzenne/app/AktPlanowaniaPrzestrzennego/PL.ZIPPZP.11953/100406-POG/1POG
obszar uzupełnienia zabudowy	PL.ZIPPZP.11953_100406-POG_1POG-72OUZ_20260225T133332
identyfier	https://www.gov.pl/zagospodarowanieprzestrzenne/app/ObszarUzupelnieniaZabudowy/PL.ZIPPZP.11953/100406-POG/1POG-72OUZ/20260225T133332
przestrzen nazw	PL.ZIPPZP.11953/100406-POG
lokalny id	1POG-72OUZ
wersja id	20260225T133332
początek wersji obiektu	2026-02-25T13:33:32
nazwa	Obszar uzupełnienia zabudowy
oznaczenie	72OUZ
symbol	OUZ
obowiązuje od	2026-02-25
obowiązuje do	obecnie
status	w opracowaniu https://inspire.ec.europa.eu/codelist/ProcessStepGeneralValue/elaboration
charakter ustalenia	ogólnie wiążące https://inspire.ec.europa.eu/codelist/RegulationNatureValue/generallyBinding
geometria	



plan <https://www.gov.pl/zagospodarowanieprzestrzenne/app/AktPlanowaniaPrzestrzennego/PL.ZIPPZP.11953/100406-POG/1POG>

obszar uzupelnienia zabudowy PL.ZIPPZP.11953_100406-POG_1POG-73OUZ_20260225T133332

identfier <https://www.gov.pl/zagospodarowanieprzestrzenne/app/ObszarUzupelnieniaZabudowy/PL.ZIPPZP.11953/100406-POG/1POG-73OUZ/20260225T133332>

przestrzen nazw PL.ZIPPZP.11953/100406-POG

lokalny id 1POG-73OUZ

wersja id 20260225T133332

poczatek wersji obiektu 2026-02-25T13:33:32

nazwa Obszar uzupełnienia zabudowy

oznaczenie 73OUZ

symbol OUZ

obowiazuje od 2026-02-25

obowiazuje do obecnie

status w opracowaniu
<https://inspire.ec.europa.eu/codelist/ProcessStepGeneralValue/elaboration>

charakter ustalenia ogólnie wiążące
<https://inspire.ec.europa.eu/codelist/RegulationNatureValue/generallyBinding>


geometria



plan <https://www.gov.pl/zagospodarowanieprzestrzenne/app/AktPlanowaniaPrzestrzennego/PL.ZIPPZP.11953/100406-POG/1POG>

obszar uzupelnienia zabudowy PL.ZIPPZP.11953_100406-POG_1POG-74OUZ_20260225T133332

identfier <https://www.gov.pl/zagospodarowanieprzestrzenne/app>

	/ObszarUzupelnieniaZabudowy/PL.ZIPPZP.11953/100406-POG/1POG-74OUZ/20260225T133332
przestrzen nazw	PL.ZIPPZP.11953/100406-POG
lokalny id	1POG-74OUZ
wersja id	20260225T133332
początek wersji obiektu	2026-02-25T13:33:32
nazwa	Obszar uzupełnienia zabudowy
oznaczenie	74OUZ
symbol	OUZ
obowiązuje od	2026-02-25
obowiązuje do	obecnie
status	w opracowaniu https://inspire.ec.europa.eu/codelist/ProcessStepGeneralValue/elaboration
charakter ustalenia	ogólnie wiążące https://inspire.ec.europa.eu/codelist/RegulationNatureValue/generallyBinding
geometria	
plan	https://www.gov.pl/zagospodarowanieprzestrzenne/app/AktPlanowaniaPrzestrzennego/PL.ZIPPZP.11953/100406-POG/1POG
obszar uzupełnienia zabudowy	PL.ZIPPZP.11953_100406-POG_1POG-75OUZ_20260225T133332
identyfier	https://www.gov.pl/zagospodarowanieprzestrzenne/app/ObszarUzupelnieniaZabudowy/PL.ZIPPZP.11953/100406-POG/1POG-75OUZ/20260225T133332
przestrzen nazw	PL.ZIPPZP.11953/100406-POG
lokalny id	1POG-75OUZ
wersja id	20260225T133332
początek wersji obiektu	2026-02-25T13:33:32
nazwa	Obszar uzupełnienia zabudowy
oznaczenie	75OUZ
symbol	OUZ
obowiązuje od	2026-02-25
obowiązuje do	obecnie
status	w opracowaniu https://inspire.ec.europa.eu/codelist/ProcessStepGeneralValue

[/elaboration](#)

charakter ustalenia

ogólnie wiążące
<https://inspire.ec.europa.eu/codelist/RegulationNatureValue/generallyBinding>

geometria



plan

<https://www.gov.pl/zagospodarowanieprzestrzenne/app/AktPlanowaniaPrzestrzennego/PL.ZIPPZP.11953/100406-POG/1POG>

obszar uzupełnienia zabudowy

PL.ZIPPZP.11953_100406-POG_1POG-76OUZ_20260225T133332

identyfier

<https://www.gov.pl/zagospodarowanieprzestrzenne/app/ObszarUzupelnieniaZabudowy/PL.ZIPPZP.11953/100406-POG/1POG-76OUZ/20260225T133332>

przestrzen nazw

PL.ZIPPZP.11953/100406-POG

lokalny id

1POG-76OUZ

wersja id

20260225T133332

początek wersji obiektu

2026-02-25T13:33:32

nazwa

Obszar uzupełnienia zabudowy

oznaczenie

76OUZ

symbol

OUZ

obowiązuje od

2026-02-25

obowiązuje do

obecnie


status

w opracowaniu
<https://inspire.ec.europa.eu/codelist/ProcessStepGeneralValue/elaboration>

charakter ustalenia

ogólnie wiążące
<https://inspire.ec.europa.eu/codelist/RegulationNatureValue/generallyBinding>

geometria



plan

<https://www.gov.pl/zagospodarowanieprzestrzenne/app>

obszar uzupełnienia zabudowy	PL.ZIPPZP.11953_100406-POG_1POG-77OUZ_20260225T133332
identyfier	https://www.gov.pl/zagospodarowanieprzestrzenne/app/ObszarUzupelnieniaZabudowy/PL.ZIPPZP.11953/100406-POG/1POG-77OUZ/20260225T133332
przestrzen nazw	PL.ZIPPZP.11953/100406-POG
lokalny id	1POG-77OUZ
wersja id	20260225T133332
początek wersji obiektu	2026-02-25T13:33:32
nazwa	Obszar uzupełnienia zabudowy
oznaczenie	77OUZ
symbol	OUZ
obowiązuje od	2026-02-25
obowiązuje do	obecnie
status	w opracowaniu https://inspire.ec.europa.eu/codelist/ProcessStepGeneralValue/elaboration
charakter ustalenia	ogólnie wiążące https://inspire.ec.europa.eu/codelist/RegulationNatureValue/generallyBinding


geometria



plan

<https://www.gov.pl/zagospodarowanieprzestrzenne/app/AktPlanowaniaPrzestrzennego/PL.ZIPPZP.11953/100406-POG/1POG>

obszar uzupełnienia zabudowy	PL.ZIPPZP.11953_100406-POG_1POG-78OUZ_20260225T133332
identyfier	https://www.gov.pl/zagospodarowanieprzestrzenne/app/ObszarUzupelnieniaZabudowy/PL.ZIPPZP.11953/100406-POG/1POG-78OUZ/20260225T133332
przestrzen nazw	PL.ZIPPZP.11953/100406-POG
lokalny id	1POG-78OUZ
wersja id	20260225T133332
początek wersji obiektu	2026-02-25T13:33:32
nazwa	Obszar uzupełnienia zabudowy
oznaczenie	78OUZ
symbol	OUZ
obowiązuje od	2026-02-25

obowiązuje do	obecnie
status	w opracowaniu https://inspire.ec.europa.eu/codelist/ProcessStepGeneralValue/elaboration
charakter ustalenia	ogólnie wiążące https://inspire.ec.europa.eu/codelist/RegulationNatureValue/generallyBinding
geometria	
plan	https://www.gov.pl/zagospodarowanieprzestrzenne/app/AktPlanowaniaPrzestrzennego/PL.ZIPPZP.11953/100406-POG/1POG
obszar uzupełnienia zabudowy	PL.ZIPPZP.11953_100406-POG_1POG-79OUZ_20260225T133332
identyfier	https://www.gov.pl/zagospodarowanieprzestrzenne/app/ObszarUzupelnieniaZabudowy/PL.ZIPPZP.11953/100406-POG/1POG-79OUZ/20260225T133332
przestrzen nazw	PL.ZIPPZP.11953/100406-POG
lokalny id	1POG-79OUZ
wersja id	20260225T133332
początek wersji obiektu	2026-02-25T13:33:32
nazwa	Obszar uzupełnienia zabudowy
oznaczenie	79OUZ
symbol	OUZ
obowiązuje od	2026-02-25
obowiązuje do	obecnie
status	w opracowaniu https://inspire.ec.europa.eu/codelist/ProcessStepGeneralValue/elaboration
charakter ustalenia	ogólnie wiążące https://inspire.ec.europa.eu/codelist/RegulationNatureValue/generallyBinding
geometria	



plan <https://www.gov.pl/zagospodarowanieprzestrzenne/app/AktPlanowaniaPrzestrzennego/PL.ZIPPZP.11953/100406-POG/1POG>

obszar uzupelnienia zabudowy PL.ZIPPZP.11953_100406-POG_1POG-80OUZ_20260225T133332

identyfier <https://www.gov.pl/zagospodarowanieprzestrzenne/app/ObszarUzupelnieniaZabudowy/PL.ZIPPZP.11953/100406-POG/1POG-80OUZ/20260225T133332>

przestrzen nazw PL.ZIPPZP.11953/100406-POG

lokalny id 1POG-80OUZ

wersja id 20260225T133332

poczatek wersji obiektu 2026-02-25T13:33:32

nazwa Obszar uzupełnienia zabudowy

oznaczenie 80OUZ

symbol OUZ


obowiazuje od 2026-02-25

obowiazuje do obecnie

status w opracowaniu
<https://inspire.ec.europa.eu/codelist/ProcessStepGeneralValue/elaboration>

charakter ustalenia ogólnie wiążące
<https://inspire.ec.europa.eu/codelist/RegulationNatureValue/generallyBinding>


geometria



plan <https://www.gov.pl/zagospodarowanieprzestrzenne/app/AktPlanowaniaPrzestrzennego/PL.ZIPPZP.11953/100406-POG/1POG>

obszar uzupelnienia zabudowy PL.ZIPPZP.11953_100406-POG_1POG-81OUZ_20260225T133332

identyfier <https://www.gov.pl/zagospodarowanieprzestrzenne/app>


	/ObszarUzupelnieniaZabudowy/PL.ZIPPZP.11953/100406-POG/1POG-81OUZ/20260225T133332
przestrzen nazw	PL.ZIPPZP.11953/100406-POG
lokalny id	1POG-81OUZ
wersja id	20260225T133332
początek wersji obiektu	2026-02-25T13:33:32
nazwa	Obszar uzupełnienia zabudowy
oznaczenie	81OUZ
symbol	OUZ
obowiązuje od	2026-02-25
obowiązuje do	obecnie
status	w opracowaniu https://inspire.ec.europa.eu/codelist/ProcessStepGeneralValue/elaboration
charakter ustalenia	ogólnie wiążące https://inspire.ec.europa.eu/codelist/RegulationNatureValue/generallyBinding
geometria	
plan	https://www.gov.pl/zagospodarowanieprzestrzenne/app/AktPlanowaniaPrzestrzennego/PL.ZIPPZP.11953/100406-POG/1POG
obszar uzupełnienia zabudowy	PL.ZIPPZP.11953_100406-POG_1POG-82OUZ_20260225T133332
identyfier	https://www.gov.pl/zagospodarowanieprzestrzenne/app/ObszarUzupelnieniaZabudowy/PL.ZIPPZP.11953/100406-POG/1POG-82OUZ/20260225T133332
przestrzen nazw	PL.ZIPPZP.11953/100406-POG
lokalny id	1POG-82OUZ
wersja id	20260225T133332
początek wersji obiektu	2026-02-25T13:33:32
nazwa	Obszar uzupełnienia zabudowy
oznaczenie	82OUZ
symbol	OUZ
obowiązuje od	2026-02-25
obowiązuje do	obecnie
status	w opracowaniu https://inspire.ec.europa.eu/codelist/ProcessStepGeneralValue

[/elaboration](#)

charakter ustalenia

ogólnie wiążące
<https://inspire.ec.europa.eu/codelist/RegulationNatureValue/generallyBinding>

geometria



plan

<https://www.gov.pl/zagospodarowanieprzestrzenne/app/AktPlanowaniaPrzestrzennego/PL.ZIPPZP.11953/100406-POG/1POG>

obszar uzupełnienia zabudowy

PL.ZIPPZP.11953_100406-POG_1POG-83OUZ_20260225T133332

identyfier

<https://www.gov.pl/zagospodarowanieprzestrzenne/app/ObszarUzupelnieniaZabudowy/PL.ZIPPZP.11953/100406-POG/1POG-83OUZ/20260225T133332>

przestrzen nazw

PL.ZIPPZP.11953/100406-POG

lokalny id

1POG-83OUZ

wersja id

20260225T133332

początek wersji obiektu

2026-02-25T13:33:32

nazwa

Obszar uzupełnienia zabudowy

oznaczenie

83OUZ

symbol

OUZ

obowiązuje od

2026-02-25

obowiązuje do

obecnie


status

w opracowaniu
<https://inspire.ec.europa.eu/codelist/ProcessStepGeneralValue/elaboration>

charakter ustalenia

ogólnie wiążące
<https://inspire.ec.europa.eu/codelist/RegulationNatureValue/generallyBinding>


geometria



plan

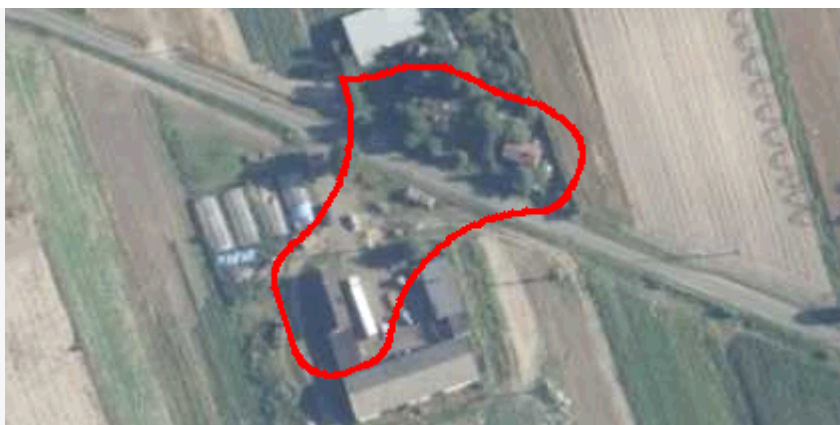
<https://www.gov.pl/zagospodarowanieprzestrzenne/app>

/AktPlanowaniaPrzestrzennego/PL.ZIPPZP.11953/100406-POG/1POG

obszar uzupełnienia zabudowy	PL.ZIPPZP.11953_100406-POG_1POG-84OUZ_20260225T133332
identyfier	https://www.gov.pl/zagospodarowanieprzestrzenne/app/ObszarUzupelnieniaZabudowy/PL.ZIPPZP.11953/100406-POG/1POG-84OUZ/20260225T133332
przestrzen nazw	PL.ZIPPZP.11953/100406-POG
lokalny id	1POG-84OUZ
wersja id	20260225T133332
początek wersji obiektu	2026-02-25T13:33:32
nazwa	Obszar uzupełnienia zabudowy
oznaczenie	84OUZ
symbol	OUZ
obowiązuje od	2026-02-25
obowiązuje do	obecnie
status	w opracowaniu https://inspire.ec.europa.eu/codelist/ProcessStepGeneralValue/elaboration
charakter ustalenia	ogólnie wiążące https://inspire.ec.europa.eu/codelist/RegulationNatureValue/generallyBinding
geometria	
plan	https://www.gov.pl/zagospodarowanieprzestrzenne/app/AktPlanowaniaPrzestrzennego/PL.ZIPPZP.11953/100406-POG/1POG

obszar uzupełnienia zabudowy	PL.ZIPPZP.11953_100406-POG_1POG-85OUZ_20260304T125100
identyfier	https://www.gov.pl/zagospodarowanieprzestrzenne/app/ObszarUzupelnieniaZabudowy/PL.ZIPPZP.11953/100406-POG/1POG-85OUZ/20260304T125100
przestrzen nazw	PL.ZIPPZP.11953/100406-POG
lokalny id	1POG-85OUZ
wersja id	20260304T125100
początek wersji obiektu	2026-03-04T12:51
nazwa	Obszar uzupełnienia zabudowy
oznaczenie	85OUZ
symbol	OUZ
obowiązuje od	2026-02-25

obowiązuje do	obecnie
status	w opracowaniu https://inspire.ec.europa.eu/codelist/ProcessStepGeneralValue/elaboration
charakter ustalenia	ogólnie wiążące https://inspire.ec.europa.eu/codelist/RegulationNatureValue/generallyBinding
geometria	
plan	https://www.gov.pl/zagospodarowanieprzestrzenne/app/AktPlanowaniaPrzestrzennego/PL.ZIPPZP.11953/100406-POG/1POG
obszar uzupełnienia zabudowy	PL.ZIPPZP.11953_100406-POG_1POG-86OUZ_20260225T133332
identyfier	https://www.gov.pl/zagospodarowanieprzestrzenne/app/ObszarUzupelnieniaZabudowy/PL.ZIPPZP.11953/100406-POG/1POG-86OUZ/20260225T133332
przestrzen nazw	PL.ZIPPZP.11953/100406-POG
lokalny id	1POG-86OUZ
wersja id	20260225T133332
początek wersji obiektu	2026-02-25T13:33:32
nazwa	Obszar uzupełnienia zabudowy
oznaczenie	86OUZ
symbol	OUZ
obowiązuje od	2026-02-25
obowiązuje do	obecnie
status	w opracowaniu https://inspire.ec.europa.eu/codelist/ProcessStepGeneralValue/elaboration
charakter ustalenia	ogólnie wiążące https://inspire.ec.europa.eu/codelist/RegulationNatureValue/generallyBinding
geometria	



plan <https://www.gov.pl/zagospodarowanieprzestrzenne/app/AktPlanowaniaPrzestrzennego/PL.ZIPPZP.11953/100406-POG/1POG>

obszar uzupelnienia zabudowy PL.ZIPPZP.11953_100406-POG_1POG-87OUZ_20260324T104110

identyfier <https://www.gov.pl/zagospodarowanieprzestrzenne/app/ObszarUzupelnieniaZabudowy/PL.ZIPPZP.11953/100406-POG/1POG-87OUZ/20260324T104110>

przestrzen nazw PL.ZIPPZP.11953/100406-POG

lokalny id 1POG-87OUZ

wersja id 20260324T104110

poczatek wersji obiektu 2026-03-24T10:41:10

nazwa Obszar uzupełnienia zabudowy

oznaczenie 87OUZ

symbol OUZ

obowiazuje od 2026-02-25

obowiazuje do obecnie

status w opracowaniu
<https://inspire.ec.europa.eu/codelist/ProcessStepGeneralValue/elaboration>

charakter ustalenia ogólnie wiążące
<https://inspire.ec.europa.eu/codelist/RegulationNatureValue/generallyBinding>

geometria



plan <https://www.gov.pl/zagospodarowanieprzestrzenne/app/AktPlanowaniaPrzestrzennego/PL.ZIPPZP.11953/100406-POG/1POG>

obszar uzupelnienia zabudowy PL.ZIPPZP.11953_100406-POG_1POG-88OUZ_20260304T125546

identyfier <https://www.gov.pl/zagospodarowanieprzestrzenne/app>

/ObszarUzupelnieniaZabudowy/PL.ZIPPZP.11953/100406-POG/1POG-88OUZ/20260304T125546

przestrzen nazw PL.ZIPPZP.11953/100406-POG

lokalny id 1POG-88OUZ

wersja id 20260304T125546

początek wersji obiektu 2026-03-04T12:55:46

nazwa Obszar uzupełnienia zabudowy

oznaczenie 88OUZ

symbol OUZ

obowiązuje od 2026-02-25

obowiązuje do obecnie

status w opracowaniu
<https://inspire.ec.europa.eu/codelist/ProcessStepGeneralValue/elaboration>

charakter ustalenia ogólnie wiążące
<https://inspire.ec.europa.eu/codelist/RegulationNatureValue/generallyBinding>

geometria



plan <https://www.gov.pl/zagospodarowanieprzestrzenne/app/AktPlanowaniaPrzestrzennego/PL.ZIPPZP.11953/100406-POG/1POG>

obszar uzupełnienia zabudowy PL.ZIPPZP.11953_100406-POG_1POG-89OUZ_20260324T103724

identyfier <https://www.gov.pl/zagospodarowanieprzestrzenne/app/ObszarUzupelnieniaZabudowy/PL.ZIPPZP.11953/100406-POG/1POG-89OUZ/20260324T103724>

przestrzen nazw PL.ZIPPZP.11953/100406-POG

lokalny id 1POG-89OUZ

wersja id 20260324T103724

początek wersji obiektu 2026-03-24T10:37:24

nazwa Obszar uzupełnienia zabudowy

oznaczenie 89OUZ

symbol OUZ

obowiązuje od 2026-02-25

obowiązuje do obecnie

status w opracowaniu
<https://inspire.ec.europa.eu/codelist/ProcessStepGeneralValue>

[/elaboration](#)

charakter ustalenia

ogólnie wiążące
<https://inspire.ec.europa.eu/codelist/RegulationNatureValue/generallyBinding>

geometria



plan

<https://www.gov.pl/zagospodarowanieprzestrzenne/app/AktPlanowaniaPrzestrzennego/PL.ZIPPZP.11953/100406-POG/1POG>

obszar uzupełnienia zabudowy

PL.ZIPPZP.11953_100406-POG_1POG-90OUZ_20260225T133332

identyfier

<https://www.gov.pl/zagospodarowanieprzestrzenne/app/ObszarUzupelnieniaZabudowy/PL.ZIPPZP.11953/100406-POG/1POG-90OUZ/20260225T133332>

przestrzen nazw

PL.ZIPPZP.11953/100406-POG

lokalny id

1POG-90OUZ

wersja id

20260225T133332

początek wersji obiektu

2026-02-25T13:33:32

nazwa

Obszar uzupełnienia zabudowy

oznaczenie

90OUZ

symbol

OUZ

obowiązuje od

2026-02-25

obowiązuje do

obecnie

status

w opracowaniu
<https://inspire.ec.europa.eu/codelist/ProcessStepGeneralValue/elaboration>

charakter ustalenia

ogólnie wiążące
<https://inspire.ec.europa.eu/codelist/RegulationNatureValue/generallyBinding>

geometria



plan

<https://www.gov.pl/zagospodarowanieprzestrzenne/app>

obszar uzupełnienia zabudowy	PL.ZIPPZP.11953_100406-POG_1POG-91OUZ_20260225T133332
identyfier	https://www.gov.pl/zagospodarowanieprzestrzenne/app/ObszarUzupelnieniaZabudowy/PL.ZIPPZP.11953/100406-POG/1POG-91OUZ/20260225T133332
przestrzen nazw	PL.ZIPPZP.11953/100406-POG
lokalny id	1POG-91OUZ
wersja id	20260225T133332
początek wersji obiektu	2026-02-25T13:33:32
nazwa	Obszar uzupełnienia zabudowy
oznaczenie	91OUZ
symbol	OUZ
obowiązuje od	2026-02-25
obowiązuje do	obecnie
status	w opracowaniu https://inspire.ec.europa.eu/codelist/ProcessStepGeneralValue/elaboration
charakter ustalenia	ogólnie wiążące https://inspire.ec.europa.eu/codelist/RegulationNatureValue/generallyBinding

geometria



plan

<https://www.gov.pl/zagospodarowanieprzestrzenne/app/AktPlanowaniaPrzestrzennego/PL.ZIPPZP.11953/100406-POG/1POG>

obszar uzupełnienia zabudowy	PL.ZIPPZP.11953_100406-POG_1POG-92OUZ_20260324T103724
identyfier	https://www.gov.pl/zagospodarowanieprzestrzenne/app/ObszarUzupelnieniaZabudowy/PL.ZIPPZP.11953/100406-POG/1POG-92OUZ/20260324T103724
przestrzen nazw	PL.ZIPPZP.11953/100406-POG
lokalny id	1POG-92OUZ
wersja id	20260324T103724
początek wersji obiektu	2026-03-24T10:37:24
nazwa	Obszar uzupełnienia zabudowy
oznaczenie	92OUZ
symbol	OUZ
obowiązuje od	2026-02-25

obowiązuje do	obecnie
status	w opracowaniu https://inspire.ec.europa.eu/codelist/ProcessStepGeneralValue/elaboration
charakter ustalenia	ogólnie wiążące https://inspire.ec.europa.eu/codelist/RegulationNatureValue/generallyBinding
geometria	
plan	https://www.gov.pl/zagospodarowanieprzestrzenne/app/AktPlanowaniaPrzestrzennego/PL.ZIPPZP.11953/100406-POG/1POG
obszar uzupełnienia zabudowy	PL.ZIPPZP.11953_100406-POG_1POG-93OUZ_20260324T104829
identyfier	https://www.gov.pl/zagospodarowanieprzestrzenne/app/ObszarUzupelnieniaZabudowy/PL.ZIPPZP.11953/100406-POG/1POG-93OUZ/20260324T104829
przestrzen nazw	PL.ZIPPZP.11953/100406-POG
lokalny id	1POG-93OUZ
wersja id	20260324T104829
początek wersji obiektu	2026-03-24T10:48:29
nazwa	Obszar uzupełnienia zabudowy
oznaczenie	93OUZ
symbol	OUZ
obowiązuje od	2026-02-25
obowiązuje do	obecnie
status	w opracowaniu https://inspire.ec.europa.eu/codelist/ProcessStepGeneralValue/elaboration
charakter ustalenia	ogólnie wiążące https://inspire.ec.europa.eu/codelist/RegulationNatureValue/generallyBinding
geometria	



plan

<https://www.gov.pl/zagospodarowanieprzestrzenne/app/AktPlanowaniaPrzestrzennego/PL.ZIPPZP.11953/100406-POG/1POG>

obszar uzupelnienia zabudowy

PL.ZIPPZP.11953_100406-POG_1POG-94OUZ_20260225T133332

identyfier

<https://www.gov.pl/zagospodarowanieprzestrzenne/app/ObszarUzupelnieniaZabudowy/PL.ZIPPZP.11953/100406-POG/1POG-94OUZ/20260225T133332>

przestrzen nazw

PL.ZIPPZP.11953/100406-POG

lokalny id

1POG-94OUZ

wersja id

20260225T133332

poczatek wersji obiektu

2026-02-25T13:33:32

nazwa

Obszar uzupełnienia zabudowy

oznaczenie

94OUZ

symbol

OUZ

obowiazuje od

2026-02-25

obowiazuje do

obecnie


status

w opracowaniu
<https://inspire.ec.europa.eu/codelist/ProcessStepGeneralValue/elaboration>

charakter ustalenia

ogólnie wiążące
<https://inspire.ec.europa.eu/codelist/RegulationNatureValue/generallyBinding>

geometria



plan


<https://www.gov.pl/zagospodarowanieprzestrzenne/app/AktPlanowaniaPrzestrzennego/PL.ZIPPZP.11953/100406-POG/1POG>

obszar uzupelnienia zabudowy

PL.ZIPPZP.11953_100406-POG_1POG-95OUZ_20260225T133332

identyfier

<https://www.gov.pl/zagospodarowanieprzestrzenne/app>

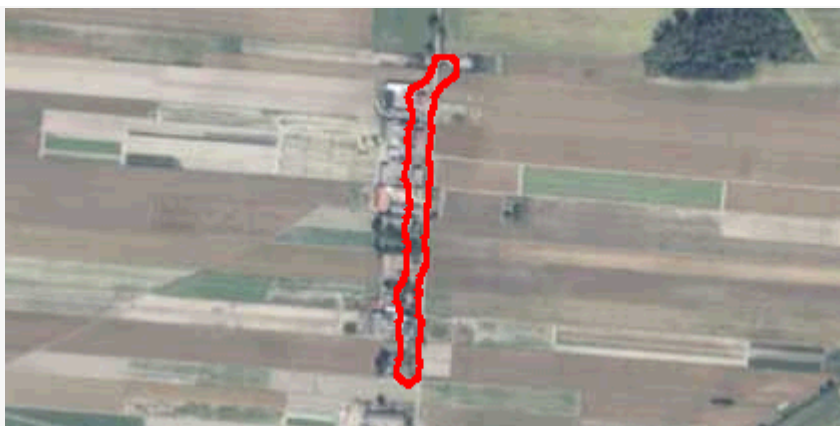
	/ObszarUzupelnieniaZabudowy/PL.ZIPPZP.11953/100406-POG/1POG-95OUZ/20260225T133332
przestrzen nazw	PL.ZIPPZP.11953/100406-POG
lokalny id	1POG-95OUZ
wersja id	20260225T133332
początek wersji obiektu	2026-02-25T13:33:32
nazwa	Obszar uzupełnienia zabudowy
oznaczenie	95OUZ
symbol	OUZ
obowiązuje od	2026-02-25
obowiązuje do	obecnie
status	w opracowaniu https://inspire.ec.europa.eu/codelist/ProcessStepGeneralValue/elaboration
charakter ustalenia	ogólnie wiążące https://inspire.ec.europa.eu/codelist/RegulationNatureValue/generallyBinding
geometria	
plan	https://www.gov.pl/zagospodarowanieprzestrzenne/app/AktPlanowaniaPrzestrzennego/PL.ZIPPZP.11953/100406-POG/1POG
obszar uzupełnienia zabudowy	PL.ZIPPZP.11953_100406-POG_1POG-96OUZ_20260225T133332
identyfier	https://www.gov.pl/zagospodarowanieprzestrzenne/app/ObszarUzupelnieniaZabudowy/PL.ZIPPZP.11953/100406-POG/1POG-96OUZ/20260225T133332
przestrzen nazw	PL.ZIPPZP.11953/100406-POG
lokalny id	1POG-96OUZ
wersja id	20260225T133332
początek wersji obiektu	2026-02-25T13:33:32
nazwa	Obszar uzupełnienia zabudowy
oznaczenie	96OUZ
symbol	OUZ
obowiązuje od	2026-02-25
obowiązuje do	obecnie
status	w opracowaniu https://inspire.ec.europa.eu/codelist/ProcessStepGeneralValue

[/elaboration](#)

charakter ustalenia

ogólnie wiążące
<https://inspire.ec.europa.eu/codelist/RegulationNatureValue/generallyBinding>

geometria



plan

<https://www.gov.pl/zagospodarowanieprzestrzenne/app/AktPlanowaniaPrzestrzennego/PL.ZIPPZP.11953/100406-POG/1POG>

obszar uzupełnienia zabudowy

PL.ZIPPZP.11953_100406-POG_1POG-97OUZ_20260304T125627

identyfier

<https://www.gov.pl/zagospodarowanieprzestrzenne/app/ObszarUzupelnieniaZabudowy/PL.ZIPPZP.11953/100406-POG/1POG-97OUZ/20260304T125627>

przestrzen nazw

PL.ZIPPZP.11953/100406-POG

lokalny id

1POG-97OUZ

wersja id

20260304T125627

początek wersji obiektu

2026-03-04T12:56:27

nazwa

Obszar uzupełnienia zabudowy

oznaczenie

97OUZ

symbol

OUZ

obowiązuje od

2026-02-25

obowiązuje do

obecnie

status

w opracowaniu
<https://inspire.ec.europa.eu/codelist/ProcessStepGeneralValue/elaboration>

charakter ustalenia

ogólnie wiążące
<https://inspire.ec.europa.eu/codelist/RegulationNatureValue/generallyBinding>

geometria



plan

<https://www.gov.pl/zagospodarowanieprzestrzenne/app>

/AktPlanowaniaPrzestrzennego/PL.ZIPPZP.11953/100406-POG/1POG

obszar uzupełnienia zabudowy	PL.ZIPPZP.11953_100406-POG_1POG-98OUZ_20260403T085945
identyfier	https://www.gov.pl/zagospodarowanieprzestrzenne/app/ObszarUzupelnieniaZabudowy/PL.ZIPPZP.11953/100406-POG/1POG-98OUZ/20260403T085945
przestrzen nazw	PL.ZIPPZP.11953/100406-POG
lokalny id	1POG-98OUZ
wersja id	20260403T085945
początek wersji obiektu	2026-04-03T08:59:45
nazwa	Obszar uzupełnienia zabudowy
oznaczenie	98OUZ
symbol	OUZ
obowiązuje od	2026-02-25
obowiązuje do	obecnie
status	w opracowaniu https://inspire.ec.europa.eu/codelist/ProcessStepGeneralValue/elaboration
charakter ustalenia	ogólnie wiążące https://inspire.ec.europa.eu/codelist/RegulationNatureValue/generallyBinding

geometria



plan

<https://www.gov.pl/zagospodarowanieprzestrzenne/app/AktPlanowaniaPrzestrzennego/PL.ZIPPZP.11953/100406-POG/1POG>

obszar uzupełnienia zabudowy	PL.ZIPPZP.11953_100406-POG_1POG-99OUZ_20260225T133332
identyfier	https://www.gov.pl/zagospodarowanieprzestrzenne/app/ObszarUzupelnieniaZabudowy/PL.ZIPPZP.11953/100406-POG/1POG-99OUZ/20260225T133332
przestrzen nazw	PL.ZIPPZP.11953/100406-POG
lokalny id	1POG-99OUZ
wersja id	20260225T133332
początek wersji obiektu	2026-02-25T13:33:32
nazwa	Obszar uzupełnienia zabudowy
oznaczenie	99OUZ
symbol	OUZ
obowiązuje od	2026-02-25

obowiązuje do	obecnie
status	w opracowaniu https://inspire.ec.europa.eu/codelist/ProcessStepGeneralValue/elaboration
charakter ustalenia	ogólnie wiążące https://inspire.ec.europa.eu/codelist/RegulationNatureValue/generallyBinding
geometria	
plan	https://www.gov.pl/zagospodarowanieprzestrzenne/app/AktPlanowaniaPrzestrzennego/PL.ZIPPZP.11953/100406-POG/1POG
obszar uzupełnienia zabudowy	PL.ZIPPZP.11953_100406-POG_1POG-100OUZ_20260324T111609
identyfier	https://www.gov.pl/zagospodarowanieprzestrzenne/app/ObszarUzupelnieniaZabudowy/PL.ZIPPZP.11953/100406-POG/1POG-100OUZ/20260324T111609
przestrzen nazw	PL.ZIPPZP.11953/100406-POG
lokalny id	1POG-100OUZ
wersja id	20260324T111609
początek wersji obiektu	2026-03-24T11:16:09
nazwa	Obszar uzupełnienia zabudowy
oznaczenie	100OUZ
symbol	OUZ
obowiązuje od	2026-02-25
obowiązuje do	obecnie
status	w opracowaniu https://inspire.ec.europa.eu/codelist/ProcessStepGeneralValue/elaboration
charakter ustalenia	ogólnie wiążące https://inspire.ec.europa.eu/codelist/RegulationNatureValue/generallyBinding
geometria	



plan

<https://www.gov.pl/zagospodarowanieprzestrzenne/app/AktPlanowaniaPrzestrzennego/PL.ZIPPZP.11953/100406-POG/1POG>

obszar uzupelnienia zabudowy

PL.ZIPPZP.11953_100406-POG_1POG-101OUZ_20260225T133332

identyfier

<https://www.gov.pl/zagospodarowanieprzestrzenne/app/ObszarUzupelnieniaZabudowy/PL.ZIPPZP.11953/100406-POG/1POG-101OUZ/20260225T133332>

przestrzen nazw

PL.ZIPPZP.11953/100406-POG

lokalny id

1POG-101OUZ

wersja id

20260225T133332

poczatek wersji obiektu

2026-02-25T13:33:32

nazwa

Obszar uzupełnienia zabudowy

oznaczenie

101OUZ

symbol

OUZ

obowiazuje od

2026-02-25

obowiazuje do

obecnie

status

w opracowaniu
<https://inspire.ec.europa.eu/codelist/ProcessStepGeneralValue/elaboration>

charakter ustalenia

ogólnie wiążące
<https://inspire.ec.europa.eu/codelist/RegulationNatureValue/generallyBinding>

geometria



plan

<https://www.gov.pl/zagospodarowanieprzestrzenne/app/AktPlanowaniaPrzestrzennego/PL.ZIPPZP.11953/100406-POG/1POG>

obszar uzupelnienia zabudowy

PL.ZIPPZP.11953_100406-POG_1POG-102OUZ_20260225T133332

identyfier

<https://www.gov.pl/zagospodarowanieprzestrzenne/app>

	/ObszarUzupelnieniaZabudowy/PL.ZIPPZP.11953/100406-POG/1POG-102OUZ/20260225T133332
przestrzen nazw	PL.ZIPPZP.11953/100406-POG
lokalny id	1POG-102OUZ
wersja id	20260225T133332
początek wersji obiektu	2026-02-25T13:33:32
nazwa	Obszar uzupełnienia zabudowy
oznaczenie	102OUZ
symbol	OUZ
obowiązuje od	2026-02-25
obowiązuje do	obecnie
status	w opracowaniu https://inspire.ec.europa.eu/codelist/ProcessStepGeneralValue/elaboration
charakter ustalenia	ogólnie wiążące https://inspire.ec.europa.eu/codelist/RegulationNatureValue/generallyBinding
geometria	
plan	https://www.gov.pl/zagospodarowanieprzestrzenne/app/AktPlanowaniaPrzestrzennego/PL.ZIPPZP.11953/100406-POG/1POG
obszar uzupełnienia zabudowy	PL.ZIPPZP.11953_100406-POG_1POG-103OUZ_20260225T133332
identyfier	https://www.gov.pl/zagospodarowanieprzestrzenne/app/ObszarUzupelnieniaZabudowy/PL.ZIPPZP.11953/100406-POG/1POG-103OUZ/20260225T133332
przestrzen nazw	PL.ZIPPZP.11953/100406-POG
lokalny id	1POG-103OUZ
wersja id	20260225T133332
początek wersji obiektu	2026-02-25T13:33:32
nazwa	Obszar uzupełnienia zabudowy
oznaczenie	103OUZ
symbol	OUZ
obowiązuje od	2026-02-25
obowiązuje do	obecnie
status	w opracowaniu https://inspire.ec.europa.eu/codelist/ProcessStepGeneralValue

[/elaboration](#)

charakter ustalenia

ogólnie wiążące
<https://inspire.ec.europa.eu/codelist/RegulationNatureValue/generallyBinding>

geometria



plan

<https://www.gov.pl/zagospodarowanieprzestrzenne/app/AktPlanowaniaPrzestrzennego/PL.ZIPPZP.11953/100406-POG/1POG>

obszar uzupełnienia zabudowy

PL.ZIPPZP.11953_100406-POG_1POG-104OUZ_20260225T133332

identyfier

<https://www.gov.pl/zagospodarowanieprzestrzenne/app/ObszarUzupelnieniaZabudowy/PL.ZIPPZP.11953/100406-POG/1POG-104OUZ/20260225T133332>

przestrzen nazw

PL.ZIPPZP.11953/100406-POG

lokalny id

1POG-104OUZ

wersja id

20260225T133332

początek wersji obiektu

2026-02-25T13:33:32

nazwa

Obszar uzupełnienia zabudowy

oznaczenie

104OUZ

symbol

OUZ

obowiązuje od

2026-02-25

obowiązuje do

obecnie

status

w opracowaniu
<https://inspire.ec.europa.eu/codelist/ProcessStepGeneralValue/elaboration>

charakter ustalenia

ogólnie wiążące
<https://inspire.ec.europa.eu/codelist/RegulationNatureValue/generallyBinding>

geometria



plan

<https://www.gov.pl/zagospodarowanieprzestrzenne/app>

/AktPlanowaniaPrzestrzennego/PL.ZIPPZP.11953/100406-POG/1POG

obszar uzupełnienia zabudowy	PL.ZIPPZP.11953_100406-POG_1POG-105OUZ_20260225T133332
identyfier	https://www.gov.pl/zagospodarowanieprzestrzenne/app/ObszarUzupelnieniaZabudowy/PL.ZIPPZP.11953/100406-POG/1POG-105OUZ/20260225T133332
przestrzen nazw	PL.ZIPPZP.11953/100406-POG
lokalny id	1POG-105OUZ
wersja id	20260225T133332
początek wersji obiektu	2026-02-25T13:33:32
nazwa	Obszar uzupełnienia zabudowy
oznaczenie	105OUZ
symbol	OUZ
obowiązuje od	2026-02-25
obowiązuje do	obecnie
status	w opracowaniu https://inspire.ec.europa.eu/codelist/ProcessStepGeneralValue/elaboration
charakter ustalenia	ogólnie wiążące https://inspire.ec.europa.eu/codelist/RegulationNatureValue/generallyBinding

geometria



plan

<https://www.gov.pl/zagospodarowanieprzestrzenne/app/AktPlanowaniaPrzestrzennego/PL.ZIPPZP.11953/100406-POG/1POG>

obszar uzupełnienia zabudowy	PL.ZIPPZP.11953_100406-POG_1POG-106OUZ_20260225T133332
identyfier	https://www.gov.pl/zagospodarowanieprzestrzenne/app/ObszarUzupelnieniaZabudowy/PL.ZIPPZP.11953/100406-POG/1POG-106OUZ/20260225T133332
przestrzen nazw	PL.ZIPPZP.11953/100406-POG
lokalny id	1POG-106OUZ
wersja id	20260225T133332
początek wersji obiektu	2026-02-25T13:33:32
nazwa	Obszar uzupełnienia zabudowy
oznaczenie	106OUZ
symbol	OUZ
obowiązuje od	2026-02-25

obowiązuje do	obecnie
status	w opracowaniu https://inspire.ec.europa.eu/codelist/ProcessStepGeneralValue/elaboration
charakter ustalenia	ogólnie wiążące https://inspire.ec.europa.eu/codelist/RegulationNatureValue/generallyBinding
geometria	
plan	https://www.gov.pl/zagospodarowanieprzestrzenne/app/AktPlanowaniaPrzestrzennego/PL.ZIPPZP.11953/100406-POG/1POG
obszar uzupełnienia zabudowy	PL.ZIPPZP.11953_100406-POG_1POG-107OUZ_20260304T125657
identyfier	https://www.gov.pl/zagospodarowanieprzestrzenne/app/ObszarUzupelnieniaZabudowy/PL.ZIPPZP.11953/100406-POG/1POG-107OUZ/20260304T125657
przestrzen nazw	PL.ZIPPZP.11953/100406-POG
lokalny id	1POG-107OUZ
wersja id	20260304T125657
początek wersji obiektu	2026-03-04T12:56:57
nazwa	Obszar uzupełnienia zabudowy
oznaczenie	107OUZ
symbol	OUZ
obowiązuje od	2026-02-25
obowiązuje do	obecnie
status	w opracowaniu https://inspire.ec.europa.eu/codelist/ProcessStepGeneralValue/elaboration
charakter ustalenia	ogólnie wiążące https://inspire.ec.europa.eu/codelist/RegulationNatureValue/generallyBinding
geometria	



plan <https://www.gov.pl/zagospodarowanieprzestrzenne/app/AktPlanowaniaPrzestrzennego/PL.ZIPPZP.11953/100406-POG/1POG>

obszar uzupelnienia zabudowy PL.ZIPPZP.11953_100406-POG_1POG-108OUZ_20260225T133332

identyfier <https://www.gov.pl/zagospodarowanieprzestrzenne/app/ObszarUzupelnieniaZabudowy/PL.ZIPPZP.11953/100406-POG/1POG-108OUZ/20260225T133332>

przestrzen nazw PL.ZIPPZP.11953/100406-POG

lokalny id 1POG-108OUZ

wersja id 20260225T133332

poczatek wersji obiektu 2026-02-25T13:33:32

nazwa Obszar uzupełnienia zabudowy

oznaczenie 108OUZ

symbol OUZ

obowiazuje od 2026-02-25

obowiazuje do obecnie

status w opracowaniu
<https://inspire.ec.europa.eu/codelist/ProcessStepGeneralValue/elaboration>

charakter ustalenia ogólnie wiążące
<https://inspire.ec.europa.eu/codelist/RegulationNatureValue/generallyBinding>


geometria



plan <https://www.gov.pl/zagospodarowanieprzestrzenne/app/AktPlanowaniaPrzestrzennego/PL.ZIPPZP.11953/100406-POG/1POG>

obszar uzupelnienia zabudowy PL.ZIPPZP.11953_100406-POG_1POG-109OUZ_20260304T125708

identyfier <https://www.gov.pl/zagospodarowanieprzestrzenne/app>

	/ObszarUzupelnieniaZabudowy/PL.ZIPPZP.11953/100406-POG/1POG-109OUZ/20260304T125708
przestrzen nazw	PL.ZIPPZP.11953/100406-POG
lokalny id	1POG-109OUZ
wersja id	20260304T125708
początek wersji obiektu	2026-03-04T12:57:08
nazwa	Obszar uzupełnienia zabudowy
oznaczenie	109OUZ
symbol	OUZ
obowiązuje od	2026-02-25
obowiązuje do	obecnie
status	w opracowaniu https://inspire.ec.europa.eu/codelist/ProcessStepGeneralValue/elaboration
charakter ustalenia	ogólnie wiążące https://inspire.ec.europa.eu/codelist/RegulationNatureValue/generallyBinding
geometria	
plan	https://www.gov.pl/zagospodarowanieprzestrzenne/app/AktPlanowaniaPrzestrzennego/PL.ZIPPZP.11953/100406-POG/1POG
obszar uzupełnienia zabudowy	PL.ZIPPZP.11953_100406-POG_1POG-110OUZ_20260324T090323
identyfier	https://www.gov.pl/zagospodarowanieprzestrzenne/app/ObszarUzupelnieniaZabudowy/PL.ZIPPZP.11953/100406-POG/1POG-110OUZ/20260324T090323
przestrzen nazw	PL.ZIPPZP.11953/100406-POG
lokalny id	1POG-110OUZ
wersja id	20260324T090323
początek wersji obiektu	2026-03-24T09:03:23
nazwa	Obszar uzupełnienia zabudowy
oznaczenie	110OUZ
symbol	OUZ
obowiązuje od	2026-02-25
obowiązuje do	obecnie
status	w opracowaniu https://inspire.ec.europa.eu/codelist/ProcessStepGeneralValue

[/elaboration](#)

charakter ustalenia

ogólnie wiążące
<https://inspire.ec.europa.eu/codelist/RegulationNatureValue/generallyBinding>

geometria



plan

<https://www.gov.pl/zagospodarowanieprzestrzenne/app/AktPlanowaniaPrzestrzennego/PL.ZIPPZP.11953/100406-POG/1POG>

obszar uzupełnienia zabudowy

PL.ZIPPZP.11953_100406-POG_1POG-111OUZ_20260304T123631

identyfier

<https://www.gov.pl/zagospodarowanieprzestrzenne/app/ObszarUzupelnieniaZabudowy/PL.ZIPPZP.11953/100406-POG/1POG-111OUZ/20260304T123631>

przestrzen nazw

PL.ZIPPZP.11953/100406-POG

lokalny id

1POG-111OUZ

wersja id

20260304T123631

początek wersji obiektu

2026-03-04T12:36:31

nazwa

Obszar uzupełnienia zabudowy

oznaczenie

111OUZ

symbol

OUZ

obowiązuje od

2026-02-25

obowiązuje do

obecnie

status

w opracowaniu
<https://inspire.ec.europa.eu/codelist/ProcessStepGeneralValue/elaboration>

charakter ustalenia

ogólnie wiążące
<https://inspire.ec.europa.eu/codelist/RegulationNatureValue/generallyBinding>


geometria




plan

<https://www.gov.pl/zagospodarowanieprzestrzenne/app>

/AktPlanowaniaPrzestrzennego/PL.ZIPPZP.11953/100406-POG/1POG

obszar uzupełnienia zabudowy	PL.ZIPPZP.11953_100406-POG_1POG-112OUZ_20260225T133332
identyfier	https://www.gov.pl/zagospodarowanieprzestrzenne/app/ObszarUzupelnieniaZabudowy/PL.ZIPPZP.11953/100406-POG/1POG-112OUZ/20260225T133332
przestrzen nazw	PL.ZIPPZP.11953/100406-POG
lokalny id	1POG-112OUZ
wersja id	20260225T133332
początek wersji obiektu	2026-02-25T13:33:32
nazwa	Obszar uzupełnienia zabudowy
oznaczenie	112OUZ
symbol	OUZ
obowiązuje od	2026-02-25
obowiązuje do	obecnie
status	w opracowaniu https://inspire.ec.europa.eu/codelist/ProcessStepGeneralValue/elaboration
charakter ustalenia	ogólnie wiążące https://inspire.ec.europa.eu/codelist/RegulationNatureValue/generallyBinding
geometria	
plan	https://www.gov.pl/zagospodarowanieprzestrzenne/app/AktPlanowaniaPrzestrzennego/PL.ZIPPZP.11953/100406-POG/1POG

obszar uzupełnienia zabudowy	PL.ZIPPZP.11953_100406-POG_1POG-113OUZ_20260304T130659
identyfier	https://www.gov.pl/zagospodarowanieprzestrzenne/app/ObszarUzupelnieniaZabudowy/PL.ZIPPZP.11953/100406-POG/1POG-113OUZ/20260304T130659
przestrzen nazw	PL.ZIPPZP.11953/100406-POG
lokalny id	1POG-113OUZ
wersja id	20260304T130659
początek wersji obiektu	2026-03-04T13:06:59
nazwa	Obszar uzupełnienia zabudowy
oznaczenie	113OUZ
symbol	OUZ
obowiązuje od	2026-02-25

obowiązuje do	obecnie
status	w opracowaniu https://inspire.ec.europa.eu/codelist/ProcessStepGeneralValue/elaboration
charakter ustalenia	ogólnie wiążące https://inspire.ec.europa.eu/codelist/RegulationNatureValue/generallyBinding
geometria	
plan	https://www.gov.pl/zagospodarowanieprzestrzenne/app/AktPlanowaniaPrzestrzennego/PL.ZIPPZP.11953/100406-POG/1POG
obszar uzupełnienia zabudowy	PL.ZIPPZP.11953_100406-POG_1POG-114OUZ_20260225T133332
identyfier	https://www.gov.pl/zagospodarowanieprzestrzenne/app/ObszarUzupelnieniaZabudowy/PL.ZIPPZP.11953/100406-POG/1POG-114OUZ/20260225T133332
przestrzen nazw	PL.ZIPPZP.11953/100406-POG
lokalny id	1POG-114OUZ
wersja id	20260225T133332
początek wersji obiektu	2026-02-25T13:33:32
nazwa	Obszar uzupełnienia zabudowy
oznaczenie	114OUZ
symbol	OUZ
obowiązuje od	2026-02-25
obowiązuje do	obecnie
status	w opracowaniu https://inspire.ec.europa.eu/codelist/ProcessStepGeneralValue/elaboration
charakter ustalenia	ogólnie wiążące https://inspire.ec.europa.eu/codelist/RegulationNatureValue/generallyBinding
geometria	



plan <https://www.gov.pl/zagospodarowanieprzestrzenne/app/AktPlanowaniaPrzestrzennego/PL.ZIPPZP.11953/100406-POG/1POG>

obszar uzupelnienia zabudowy PL.ZIPPZP.11953_100406-POG_1POG-115OUZ_20260225T133332

identyfier <https://www.gov.pl/zagospodarowanieprzestrzenne/app/ObszarUzupelnieniaZabudowy/PL.ZIPPZP.11953/100406-POG/1POG-115OUZ/20260225T133332>

przestrzen nazw PL.ZIPPZP.11953/100406-POG

lokalny id 1POG-115OUZ

wersja id 20260225T133332

poczatek wersji obiektu 2026-02-25T13:33:32

nazwa Obszar uzupełnienia zabudowy

oznaczenie 115OUZ

symbol OUZ

obowiazuje od 2026-02-25

obowiazuje do obecnie

status w opracowaniu
<https://inspire.ec.europa.eu/codelist/ProcessStepGeneralValue/elaboration>

charakter ustalenia ogólnie wiążące
<https://inspire.ec.europa.eu/codelist/RegulationNatureValue/generallyBinding>


geometria



plan <https://www.gov.pl/zagospodarowanieprzestrzenne/app/AktPlanowaniaPrzestrzennego/PL.ZIPPZP.11953/100406-POG/1POG>

obszar uzupelnienia zabudowy PL.ZIPPZP.11953_100406-POG_1POG-116OUZ_20260324T090358

identyfier <https://www.gov.pl/zagospodarowanieprzestrzenne/app>

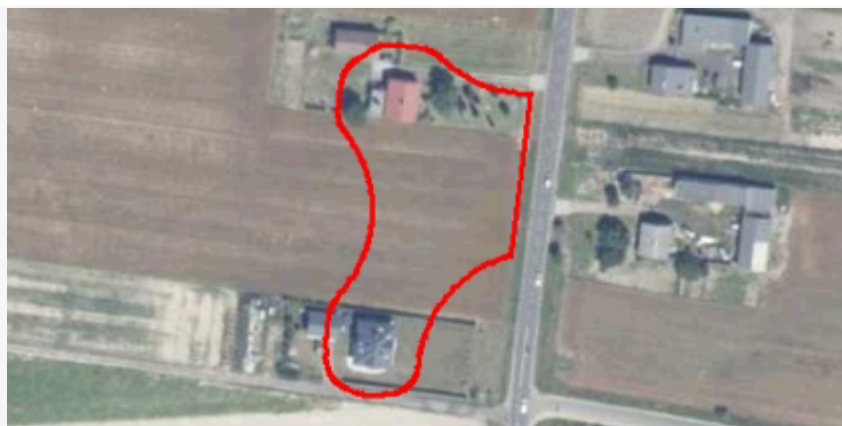
	/ObszarUzupelnieniaZabudowy/PL.ZIPPZP.11953/100406-POG/1POG-116OUZ/20260324T090358
przestrzen nazw	PL.ZIPPZP.11953/100406-POG
lokalny id	1POG-116OUZ
wersja id	20260324T090358
początek wersji obiektu	2026-03-24T09:03:58
nazwa	Obszar uzupełnienia zabudowy
oznaczenie	116OUZ
symbol	OUZ
obowiązuje od	2026-02-25
obowiązuje do	obecnie
status	w opracowaniu https://inspire.ec.europa.eu/codelist/ProcessStepGeneralValue/elaboration
charakter ustalenia	ogólnie wiążące https://inspire.ec.europa.eu/codelist/RegulationNatureValue/generallyBinding
geometria	
plan	https://www.gov.pl/zagospodarowanieprzestrzenne/app/AktPlanowaniaPrzestrzennego/PL.ZIPPZP.11953/100406-POG/1POG
obszar uzupełnienia zabudowy	PL.ZIPPZP.11953_100406-POG_1POG-117OUZ_20260324T090406
identyfier	https://www.gov.pl/zagospodarowanieprzestrzenne/app/ObszarUzupelnieniaZabudowy/PL.ZIPPZP.11953/100406-POG/1POG-117OUZ/20260324T090406
przestrzen nazw	PL.ZIPPZP.11953/100406-POG
lokalny id	1POG-117OUZ
wersja id	20260324T090406
początek wersji obiektu	2026-03-24T09:04:06
nazwa	Obszar uzupełnienia zabudowy
oznaczenie	117OUZ
symbol	OUZ
obowiązuje od	2026-02-25
obowiązuje do	obecnie
status	w opracowaniu https://inspire.ec.europa.eu/codelist/ProcessStepGeneralValue

[/elaboration](#)

charakter ustalenia

ogólnie wiążące
<https://inspire.ec.europa.eu/codelist/RegulationNatureValue/generallyBinding>

geometria



plan

<https://www.gov.pl/zagospodarowanieprzestrzenne/app/AktPlanowaniaPrzestrzennego/PL.ZIPPZP.11953/100406-POG/1POG>

obszar uzupełnienia zabudowy

PL.ZIPPZP.11953_100406-POG_1POG-118OUZ_20260324T090432

identyfier

<https://www.gov.pl/zagospodarowanieprzestrzenne/app/ObszarUzupelnieniaZabudowy/PL.ZIPPZP.11953/100406-POG/1POG-118OUZ/20260324T090432>

przestrzen nazw

PL.ZIPPZP.11953/100406-POG

lokalny id

1POG-118OUZ

wersja id

20260324T090432

początek wersji obiektu

2026-03-24T09:04:32

nazwa

Obszar uzupełnienia zabudowy

oznaczenie

118OUZ

symbol

OUZ

obowiązuje od

2026-02-25

obowiązuje do

obecnie

status

w opracowaniu
<https://inspire.ec.europa.eu/codelist/ProcessStepGeneralValue/elaboration>

charakter ustalenia

ogólnie wiążące
<https://inspire.ec.europa.eu/codelist/RegulationNatureValue/generallyBinding>


geometria



plan

<https://www.gov.pl/zagospodarowanieprzestrzenne/app>

/AktPlanowaniaPrzestrzennego/PL.ZIPPZP.11953/100406-POG/1POG

obszar uzupełnienia zabudowy	PL.ZIPPZP.11953_100406-POG_1POG-119OUZ_20260225T133332
identyfier	https://www.gov.pl/zagospodarowanieprzestrzenne/app/ObszarUzupelnieniaZabudowy/PL.ZIPPZP.11953/100406-POG/1POG-119OUZ/20260225T133332
przestrzen nazw	PL.ZIPPZP.11953/100406-POG
lokalny id	1POG-119OUZ
wersja id	20260225T133332
początek wersji obiektu	2026-02-25T13:33:32
nazwa	Obszar uzupełnienia zabudowy
oznaczenie	119OUZ
symbol	OUZ
obowiązuje od	2026-02-25
obowiązuje do	obecnie
status	w opracowaniu https://inspire.ec.europa.eu/codelist/ProcessStepGeneralValue/elaboration
charakter ustalenia	ogólnie wiążące https://inspire.ec.europa.eu/codelist/RegulationNatureValue/generallyBinding
geometria	
plan	https://www.gov.pl/zagospodarowanieprzestrzenne/app/AktPlanowaniaPrzestrzennego/PL.ZIPPZP.11953/100406-POG/1POG

obszar uzupełnienia zabudowy	PL.ZIPPZP.11953_100406-POG_1POG-120OUZ_20260324T090448
identyfier	https://www.gov.pl/zagospodarowanieprzestrzenne/app/ObszarUzupelnieniaZabudowy/PL.ZIPPZP.11953/100406-POG/1POG-120OUZ/20260324T090448
przestrzen nazw	PL.ZIPPZP.11953/100406-POG
lokalny id	1POG-120OUZ
wersja id	20260324T090448
początek wersji obiektu	2026-03-24T09:04:48
nazwa	Obszar uzupełnienia zabudowy
oznaczenie	120OUZ
symbol	OUZ
obowiązuje od	2026-02-25

obowiązuje do obecnie

status w opracowaniu
<https://inspire.ec.europa.eu/codelist/ProcessStepGeneralValue/elaboration>

charakter ustalenia ogólnie wiążące
<https://inspire.ec.europa.eu/codelist/RegulationNatureValue/generallyBinding>

geometria



plan <https://www.gov.pl/zagospodarowanieprzestrzenne/app/AktPlanowaniaPrzestrzennego/PL.ZIPPZP.11953/100406-POG/1POG>

obszar uzupełnienia zabudowy PL.ZIPPZP.11953_100406-POG_1POG-121OUZ_20260225T133332

identyfier <https://www.gov.pl/zagospodarowanieprzestrzenne/app/ObszarUzupelnieniaZabudowy/PL.ZIPPZP.11953/100406-POG/1POG-121OUZ/20260225T133332>

przestrzen nazw PL.ZIPPZP.11953/100406-POG

lokalny id 1POG-121OUZ

wersja id 20260225T133332

początek wersji obiektu 2026-02-25T13:33:32

nazwa Obszar uzupełnienia zabudowy

oznaczenie 121OUZ

symbol OUZ

obowiązuje od 2026-02-25

obowiązuje do obecnie

status w opracowaniu
<https://inspire.ec.europa.eu/codelist/ProcessStepGeneralValue/elaboration>

charakter ustalenia ogólnie wiążące
<https://inspire.ec.europa.eu/codelist/RegulationNatureValue/generallyBinding>

geometria



plan <https://www.gov.pl/zagospodarowanieprzestrzenne/app/AktPlanowaniaPrzestrzennego/PL.ZIPPZP.11953/100406-POG/1POG>

obszar uzupelnienia zabudowy PL.ZIPPZP.11953_100406-POG_1POG-122OUZ_20260324T090500

identyfier <https://www.gov.pl/zagospodarowanieprzestrzenne/app/ObszarUzupelnieniaZabudowy/PL.ZIPPZP.11953/100406-POG/1POG-122OUZ/20260324T090500>

przestrzen nazw PL.ZIPPZP.11953/100406-POG

lokalny id 1POG-122OUZ

wersja id 20260324T090500

poczatek wersji obiektu 2026-03-24T09:05

nazwa Obszar uzupełnienia zabudowy

oznaczenie 122OUZ

symbol OUZ

obowiazuje od 2026-02-25

obowiazuje do obecnie

status w opracowaniu
<https://inspire.ec.europa.eu/codelist/ProcessStepGeneralValue/elaboration>

charakter ustalenia ogólnie wiążące
<https://inspire.ec.europa.eu/codelist/RegulationNatureValue/generallyBinding>


geometria



plan <https://www.gov.pl/zagospodarowanieprzestrzenne/app/AktPlanowaniaPrzestrzennego/PL.ZIPPZP.11953/100406-POG/1POG>

obszar uzupelnienia zabudowy PL.ZIPPZP.11953_100406-POG_1POG-123OUZ_20260225T133332

identyfier <https://www.gov.pl/zagospodarowanieprzestrzenne/app>

	/ObszarUzupelnieniaZabudowy/PL.ZIPPZP.11953/100406-POG/1POG-123OUZ/20260225T133332
przestrzen nazw	PL.ZIPPZP.11953/100406-POG
lokalny id	1POG-123OUZ
wersja id	20260225T133332
początek wersji obiektu	2026-02-25T13:33:32
nazwa	Obszar uzupełnienia zabudowy
oznaczenie	123OUZ
symbol	OUZ
obowiązuje od	2026-02-25
obowiązuje do	obecnie
status	w opracowaniu https://inspire.ec.europa.eu/codelist/ProcessStepGeneralValue/elaboration
charakter ustalenia	ogólnie wiążące https://inspire.ec.europa.eu/codelist/RegulationNatureValue/generallyBinding
geometria	
plan	https://www.gov.pl/zagospodarowanieprzestrzenne/app/AktPlanowaniaPrzestrzennego/PL.ZIPPZP.11953/100406-POG/1POG
obszar uzupełnienia zabudowy	PL.ZIPPZP.11953_100406-POG_1POG-124OUZ_20260225T133332
identyfier	https://www.gov.pl/zagospodarowanieprzestrzenne/app/ObszarUzupelnieniaZabudowy/PL.ZIPPZP.11953/100406-POG/1POG-124OUZ/20260225T133332
przestrzen nazw	PL.ZIPPZP.11953/100406-POG
lokalny id	1POG-124OUZ
wersja id	20260225T133332
początek wersji obiektu	2026-02-25T13:33:32
nazwa	Obszar uzupełnienia zabudowy
oznaczenie	124OUZ
symbol	OUZ
obowiązuje od	2026-02-25
obowiązuje do	obecnie
status	w opracowaniu https://inspire.ec.europa.eu/codelist/ProcessStepGeneralValue

[/elaboration](#)

charakter ustalenia

ogólnie wiążące
<https://inspire.ec.europa.eu/codelist/RegulationNatureValue/generallyBinding>

geometria



plan

<https://www.gov.pl/zagospodarowanieprzestrzenne/app/AktPlanowaniaPrzestrzennego/PL.ZIPPZP.11953/100406-POG/1POG>

obszar uzupełnienia zabudowy

PL.ZIPPZP.11953_100406-POG_1POG-125OUZ_20260324T090512

identyfier

<https://www.gov.pl/zagospodarowanieprzestrzenne/app/ObszarUzupelnieniaZabudowy/PL.ZIPPZP.11953/100406-POG/1POG-125OUZ/20260324T090512>

przestrzen nazw

PL.ZIPPZP.11953/100406-POG

lokalny id

1POG-125OUZ

wersja id

20260324T090512

początek wersji obiektu

2026-03-24T09:05:12

nazwa

Obszar uzupełnienia zabudowy

oznaczenie

125OUZ

symbol

OUZ

obowiązuje od

2026-02-25

obowiązuje do

obecnie

status

w opracowaniu
<https://inspire.ec.europa.eu/codelist/ProcessStepGeneralValue/elaboration>

charakter ustalenia

ogólnie wiążące
<https://inspire.ec.europa.eu/codelist/RegulationNatureValue/generallyBinding>

geometria



plan

<https://www.gov.pl/zagospodarowanieprzestrzenne/app>

/AktPlanowaniaPrzestrzennego/PL.ZIPPZP.11953/100406-POG/1POG

obszar uzupełnienia zabudowy	PL.ZIPPZP.11953_100406-POG_1POG-126OUZ_20260225T133332
identyfier	https://www.gov.pl/zagospodarowanieprzestrzenne/app/ObszarUzupelnieniaZabudowy/PL.ZIPPZP.11953/100406-POG/1POG-126OUZ/20260225T133332
przestrzen nazw	PL.ZIPPZP.11953/100406-POG
lokalny id	1POG-126OUZ
wersja id	20260225T133332
początek wersji obiektu	2026-02-25T13:33:32
nazwa	Obszar uzupełnienia zabudowy
oznaczenie	126OUZ
symbol	OUZ
obowiązuje od	2026-02-25
obowiązuje do	obecnie
status	w opracowaniu https://inspire.ec.europa.eu/codelist/ProcessStepGeneralValue/elaboration
charakter ustalenia	ogólnie wiążące https://inspire.ec.europa.eu/codelist/RegulationNatureValue/generallyBinding


geometria



plan

<https://www.gov.pl/zagospodarowanieprzestrzenne/app/AktPlanowaniaPrzestrzennego/PL.ZIPPZP.11953/100406-POG/1POG>

obszar uzupełnienia zabudowy	PL.ZIPPZP.11953_100406-POG_1POG-127OUZ_20260225T133332
identyfier	https://www.gov.pl/zagospodarowanieprzestrzenne/app/ObszarUzupelnieniaZabudowy/PL.ZIPPZP.11953/100406-POG/1POG-127OUZ/20260225T133332
przestrzen nazw	PL.ZIPPZP.11953/100406-POG
lokalny id	1POG-127OUZ
wersja id	20260225T133332
początek wersji obiektu	2026-02-25T13:33:32
nazwa	Obszar uzupełnienia zabudowy
oznaczenie	127OUZ
symbol	OUZ
obowiązuje od	2026-02-25

obowiązuje do	obecnie
status	w opracowaniu https://inspire.ec.europa.eu/codelist/ProcessStepGeneralValue/elaboration
charakter ustalenia	ogólnie wiążące https://inspire.ec.europa.eu/codelist/RegulationNatureValue/generallyBinding
geometria	
plan	https://www.gov.pl/zagospodarowanieprzestrzenne/app/AktPlanowaniaPrzestrzennego/PL.ZIPPZP.11953/100406-POG/1POG
obszar uzupełnienia zabudowy	PL.ZIPPZP.11953_100406-POG_1POG-128OUZ_20260225T133332
identyfier	https://www.gov.pl/zagospodarowanieprzestrzenne/app/ObszarUzupelnieniaZabudowy/PL.ZIPPZP.11953/100406-POG/1POG-128OUZ/20260225T133332
przestrzen nazw	PL.ZIPPZP.11953/100406-POG
lokalny id	1POG-128OUZ
wersja id	20260225T133332
początek wersji obiektu	2026-02-25T13:33:32
nazwa	Obszar uzupełnienia zabudowy
oznaczenie	128OUZ
symbol	OUZ
obowiązuje od	2026-02-25
obowiązuje do	obecnie
status	w opracowaniu https://inspire.ec.europa.eu/codelist/ProcessStepGeneralValue/elaboration
charakter ustalenia	ogólnie wiążące https://inspire.ec.europa.eu/codelist/RegulationNatureValue/generallyBinding
geometria	



plan <https://www.gov.pl/zagospodarowanieprzestrzenne/app/AktPlanowaniaPrzestrzennego/PL.ZIPPZP.11953/100406-POG/1POG>

obszar uzupelnienia zabudowy PL.ZIPPZP.11953_100406-POG_1POG-129OUZ_20260324T092116

identyfier <https://www.gov.pl/zagospodarowanieprzestrzenne/app/ObszarUzupelnieniaZabudowy/PL.ZIPPZP.11953/100406-POG/1POG-129OUZ/20260324T092116>

przestrzen nazw PL.ZIPPZP.11953/100406-POG

lokalny id 1POG-129OUZ

wersja id 20260324T092116

poczatek wersji obiektu 2026-03-24T09:21:16

nazwa Obszar uzupełnienia zabudowy

oznaczenie 129OUZ

symbol OUZ

obowiazuje od 2026-02-25

obowiazuje do obecnie

status w opracowaniu
<https://inspire.ec.europa.eu/codelist/ProcessStepGeneralValue/elaboration>

charakter ustalenia ogólnie wiążące
<https://inspire.ec.europa.eu/codelist/RegulationNatureValue/generallyBinding>


geometria



plan <https://www.gov.pl/zagospodarowanieprzestrzenne/app/AktPlanowaniaPrzestrzennego/PL.ZIPPZP.11953/100406-POG/1POG>

obszar uzupelnienia zabudowy PL.ZIPPZP.11953_100406-POG_1POG-130OUZ_20260225T133332

identyfier <https://www.gov.pl/zagospodarowanieprzestrzenne/app>

	/ObszarUzupelnieniaZabudowy/PL.ZIPPZP.11953/100406-POG/1POG-130OUZ/20260225T133332
przestrzen nazw	PL.ZIPPZP.11953/100406-POG
lokalny id	1POG-130OUZ
wersja id	20260225T133332
początek wersji obiektu	2026-02-25T13:33:32
nazwa	Obszar uzupełnienia zabudowy
oznaczenie	130OUZ
symbol	OUZ
obowiązuje od	2026-02-25
obowiązuje do	obecnie
status	w opracowaniu https://inspire.ec.europa.eu/codelist/ProcessStepGeneralValue/elaboration
charakter ustalenia	ogólnie wiążące https://inspire.ec.europa.eu/codelist/RegulationNatureValue/generallyBinding
geometria	
plan	https://www.gov.pl/zagospodarowanieprzestrzenne/app/AktPlanowaniaPrzestrzennego/PL.ZIPPZP.11953/100406-POG/1POG
obszar uzupełnienia zabudowy	PL.ZIPPZP.11953_100406-POG_1POG-131OUZ_20260225T133332
identyfier	https://www.gov.pl/zagospodarowanieprzestrzenne/app/ObszarUzupelnieniaZabudowy/PL.ZIPPZP.11953/100406-POG/1POG-131OUZ/20260225T133332
przestrzen nazw	PL.ZIPPZP.11953/100406-POG
lokalny id	1POG-131OUZ
wersja id	20260225T133332
początek wersji obiektu	2026-02-25T13:33:32
nazwa	Obszar uzupełnienia zabudowy
oznaczenie	131OUZ
symbol	OUZ
obowiązuje od	2026-02-25
obowiązuje do	obecnie
status	w opracowaniu https://inspire.ec.europa.eu/codelist/ProcessStepGeneralValue

[/elaboration](#)

charakter ustalenia

ogólnie wiążące
<https://inspire.ec.europa.eu/codelist/RegulationNatureValue/generallyBinding>

geometria



plan

<https://www.gov.pl/zagospodarowanieprzestrzenne/app/AktPlanowaniaPrzestrzennego/PL.ZIPPZP.11953/100406-POG/1POG>

obszar uzupełnienia zabudowy

PL.ZIPPZP.11953_100406-POG_1POG-132OUZ_20260225T133332

identyfier

<https://www.gov.pl/zagospodarowanieprzestrzenne/app/ObszarUzupelnieniaZabudowy/PL.ZIPPZP.11953/100406-POG/1POG-132OUZ/20260225T133332>

przestrzen nazw

PL.ZIPPZP.11953/100406-POG

lokalny id

1POG-132OUZ

wersja id

20260225T133332

początek wersji obiektu

2026-02-25T13:33:32

nazwa

Obszar uzupełnienia zabudowy

oznaczenie

132OUZ

symbol

OUZ

obowiązuje od

2026-02-25

obowiązuje do

obecnie

status

w opracowaniu
<https://inspire.ec.europa.eu/codelist/ProcessStepGeneralValue/elaboration>

charakter ustalenia

ogólnie wiążące
<https://inspire.ec.europa.eu/codelist/RegulationNatureValue/generallyBinding>

geometria



plan

<https://www.gov.pl/zagospodarowanieprzestrzenne/app>

/AktPlanowaniaPrzestrzennego/PL.ZIPPZP.11953/100406-POG/1POG

obszar uzupełnienia zabudowy	PL.ZIPPZP.11953_100406-POG_1POG-133OUZ_20260225T133332
identyfier	https://www.gov.pl/zagospodarowanieprzestrzenne/app/ObszarUzupelnieniaZabudowy/PL.ZIPPZP.11953/100406-POG/1POG-133OUZ/20260225T133332
przestrzen nazw	PL.ZIPPZP.11953/100406-POG
lokalny id	1POG-133OUZ
wersja id	20260225T133332
początek wersji obiektu	2026-02-25T13:33:32
nazwa	Obszar uzupełnienia zabudowy
oznaczenie	133OUZ
symbol	OUZ
obowiązuje od	2026-02-25
obowiązuje do	obecnie
status	w opracowaniu https://inspire.ec.europa.eu/codelist/ProcessStepGeneralValue/elaboration
charakter ustalenia	ogólnie wiążące https://inspire.ec.europa.eu/codelist/RegulationNatureValue/generallyBinding

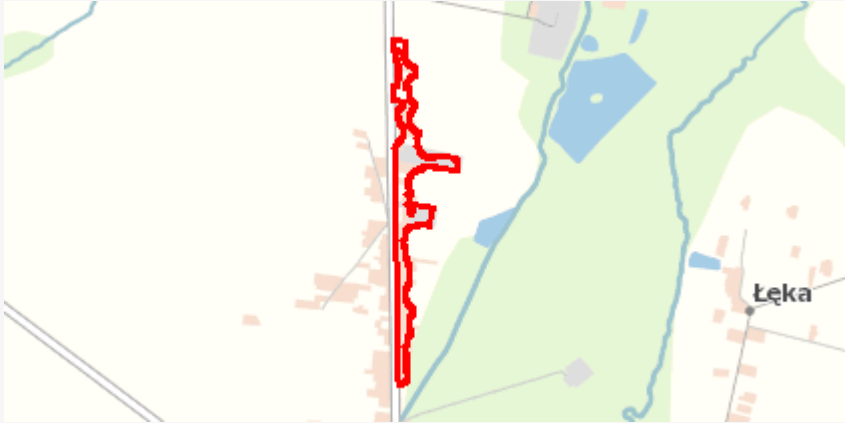
geometria



plan

<https://www.gov.pl/zagospodarowanieprzestrzenne/app/AktPlanowaniaPrzestrzennego/PL.ZIPPZP.11953/100406-POG/1POG>

obszar uzupełnienia zabudowy	PL.ZIPPZP.11953_100406-POG_1POG-134OUZ_20260403T100651
identyfier	https://www.gov.pl/zagospodarowanieprzestrzenne/app/ObszarUzupelnieniaZabudowy/PL.ZIPPZP.11953/100406-POG/1POG-134OUZ/20260403T100651
przestrzen nazw	PL.ZIPPZP.11953/100406-POG
lokalny id	1POG-134OUZ
wersja id	20260403T100651
początek wersji obiektu	2026-04-03T10:06:51
nazwa	Obszar uzupełnienia zabudowy
oznaczenie	134OUZ
symbol	OUZ
obowiązuje od	2026-02-25

obowiązuje do	obecnie
status	w opracowaniu https://inspire.ec.europa.eu/codelist/ProcessStepGeneralValue/elaboration
charakter ustalenia	ogólnie wiążące https://inspire.ec.europa.eu/codelist/RegulationNatureValue/generallyBinding
geometria	
plan	https://www.gov.pl/zagospodarowanieprzestrzenne/app/AktPlanowaniaPrzestrzennego/PL.ZIPPZP.11953/100406-POG/1POG
obszar uzupełnienia zabudowy	PL.ZIPPZP.11953_100406-POG_1POG-135OUZ_20260324T091714
identyfier	https://www.gov.pl/zagospodarowanieprzestrzenne/app/ObszarUzupelnieniaZabudowy/PL.ZIPPZP.11953/100406-POG/1POG-135OUZ/20260324T091714
przestrzen nazw	PL.ZIPPZP.11953/100406-POG
lokalny id	1POG-135OUZ
wersja id	20260324T091714
początek wersji obiektu	2026-03-24T09:17:14
nazwa	Obszar uzupełnienia zabudowy
oznaczenie	135OUZ
symbol	OUZ
obowiązuje od	2026-02-25
obowiązuje do	obecnie
status	w opracowaniu https://inspire.ec.europa.eu/codelist/ProcessStepGeneralValue/elaboration
charakter ustalenia	ogólnie wiążące https://inspire.ec.europa.eu/codelist/RegulationNatureValue/generallyBinding
geometria	



plan <https://www.gov.pl/zagospodarowanieprzestrzenne/app/AktPlanowaniaPrzestrzennego/PL.ZIPPZP.11953/100406-POG/1POG>

obszar uzupelnienia zabudowy PL.ZIPPZP.11953_100406-POG_1POG-136OUZ_20260324T090622

identyfier <https://www.gov.pl/zagospodarowanieprzestrzenne/app/ObszarUzupelnieniaZabudowy/PL.ZIPPZP.11953/100406-POG/1POG-136OUZ/20260324T090622>

przestrzen nazw PL.ZIPPZP.11953/100406-POG

lokalny id 1POG-136OUZ

wersja id 20260324T090622

poczatek wersji obiektu 2026-03-24T09:06:22

nazwa Obszar uzupełnienia zabudowy

oznaczenie 136OUZ

symbol OUZ

obowiazuje od 2026-02-25

obowiazuje do obecnie

status w opracowaniu
<https://inspire.ec.europa.eu/codelist/ProcessStepGeneralValue/elaboration>

charakter ustalenia ogólnie wiążące
<https://inspire.ec.europa.eu/codelist/RegulationNatureValue/generallyBinding>


geometria



plan <https://www.gov.pl/zagospodarowanieprzestrzenne/app/AktPlanowaniaPrzestrzennego/PL.ZIPPZP.11953/100406-POG/1POG>

obszar uzupelnienia zabudowy PL.ZIPPZP.11953_100406-POG_1POG-137OUZ_20260225T133332

identyfier <https://www.gov.pl/zagospodarowanieprzestrzenne/app>

	/ObszarUzupelnieniaZabudowy/PL.ZIPPZP.11953/100406-POG/1POG-137OUZ/20260225T133332
przestrzen nazw	PL.ZIPPZP.11953/100406-POG
lokalny id	1POG-137OUZ
wersja id	20260225T133332
początek wersji obiektu	2026-02-25T13:33:32
nazwa	Obszar uzupełnienia zabudowy
oznaczenie	137OUZ
symbol	OUZ
obowiązuje od	2026-02-25
obowiązuje do	obecnie
status	w opracowaniu https://inspire.ec.europa.eu/codelist/ProcessStepGeneralValue/elaboration
charakter ustalenia	ogólnie wiążące https://inspire.ec.europa.eu/codelist/RegulationNatureValue/generallyBinding
geometria	
plan	https://www.gov.pl/zagospodarowanieprzestrzenne/app/AktPlanowaniaPrzestrzennego/PL.ZIPPZP.11953/100406-POG/1POG
obszar uzupełnienia zabudowy	PL.ZIPPZP.11953_100406-POG_1POG-138OUZ_20260304T130823
identyfier	https://www.gov.pl/zagospodarowanieprzestrzenne/app/ObszarUzupelnieniaZabudowy/PL.ZIPPZP.11953/100406-POG/1POG-138OUZ/20260304T130823
przestrzen nazw	PL.ZIPPZP.11953/100406-POG
lokalny id	1POG-138OUZ
wersja id	20260304T130823
początek wersji obiektu	2026-03-04T13:08:23
nazwa	Obszar uzupełnienia zabudowy
oznaczenie	138OUZ
symbol	OUZ
obowiązuje od	2026-02-25
obowiązuje do	obecnie
status	w opracowaniu https://inspire.ec.europa.eu/codelist/ProcessStepGeneralValue

[/elaboration](#)

charakter ustalenia

ogólnie wiążące
<https://inspire.ec.europa.eu/codelist/RegulationNatureValue/generallyBinding>

geometria



plan

<https://www.gov.pl/zagospodarowanieprzestrzenne/app/AktPlanowaniaPrzestrzennego/PL.ZIPPZP.11953/100406-POG/1POG>

obszar uzupełnienia zabudowy

PL.ZIPPZP.11953_100406-POG_1POG-139OUZ_20260324T090636

identyfier

<https://www.gov.pl/zagospodarowanieprzestrzenne/app/ObszarUzupelnieniaZabudowy/PL.ZIPPZP.11953/100406-POG/1POG-139OUZ/20260324T090636>

przestrzen nazw

PL.ZIPPZP.11953/100406-POG

lokalny id

1POG-139OUZ

wersja id

20260324T090636

początek wersji obiektu

2026-03-24T09:06:36

nazwa

Obszar uzupełnienia zabudowy

oznaczenie

139OUZ

symbol

OUZ

obowiązuje od

2026-02-25

obowiązuje do

obecnie

status

w opracowaniu
<https://inspire.ec.europa.eu/codelist/ProcessStepGeneralValue/elaboration>

charakter ustalenia

ogólnie wiążące
<https://inspire.ec.europa.eu/codelist/RegulationNatureValue/generallyBinding>


geometria



plan

<https://www.gov.pl/zagospodarowanieprzestrzenne/app>

/AktPlanowaniaPrzestrzennego/PL.ZIPPZP.11953/100406-POG/1POG

obszar uzupełnienia zabudowy	PL.ZIPPZP.11953_100406-POG_1POG-140OUZ_20260225T133332
identyfier	https://www.gov.pl/zagospodarowanieprzestrzenne/app/ObszarUzupelnieniaZabudowy/PL.ZIPPZP.11953/100406-POG/1POG-140OUZ/20260225T133332
przestrzen nazw	PL.ZIPPZP.11953/100406-POG
lokalny id	1POG-140OUZ
wersja id	20260225T133332
początek wersji obiektu	2026-02-25T13:33:32
nazwa	Obszar uzupełnienia zabudowy
oznaczenie	140OUZ
symbol	OUZ
obowiązuje od	2026-02-25
obowiązuje do	obecnie
status	w opracowaniu https://inspire.ec.europa.eu/codelist/ProcessStepGeneralValue/elaboration
charakter ustalenia	ogólnie wiążące https://inspire.ec.europa.eu/codelist/RegulationNatureValue/generallyBinding
geometria	
plan	https://www.gov.pl/zagospodarowanieprzestrzenne/app/AktPlanowaniaPrzestrzennego/PL.ZIPPZP.11953/100406-POG/1POG

obszar uzupełnienia zabudowy	PL.ZIPPZP.11953_100406-POG_1POG-141OUZ_20260225T133332
identyfier	https://www.gov.pl/zagospodarowanieprzestrzenne/app/ObszarUzupelnieniaZabudowy/PL.ZIPPZP.11953/100406-POG/1POG-141OUZ/20260225T133332
przestrzen nazw	PL.ZIPPZP.11953/100406-POG
lokalny id	1POG-141OUZ
wersja id	20260225T133332
początek wersji obiektu	2026-02-25T13:33:32
nazwa	Obszar uzupełnienia zabudowy
oznaczenie	141OUZ
symbol	OUZ
obowiązuje od	2026-02-25

obowiązuje do	obecnie
status	w opracowaniu https://inspire.ec.europa.eu/codelist/ProcessStepGeneralValue/elaboration
charakter ustalenia	ogólnie wiążące https://inspire.ec.europa.eu/codelist/RegulationNatureValue/generallyBinding
geometria	
plan	https://www.gov.pl/zagospodarowanieprzestrzenne/app/AktPlanowaniaPrzestrzennego/PL.ZIPPZP.11953/100406-POG/1POG
obszar uzupełnienia zabudowy	PL.ZIPPZP.11953_100406-POG_1POG-142OUZ_20260225T133332
identyfier	https://www.gov.pl/zagospodarowanieprzestrzenne/app/ObszarUzupelnieniaZabudowy/PL.ZIPPZP.11953/100406-POG/1POG-142OUZ/20260225T133332
przestrzen nazw	PL.ZIPPZP.11953/100406-POG
lokalny id	1POG-142OUZ
wersja id	20260225T133332
początek wersji obiektu	2026-02-25T13:33:32
nazwa	Obszar uzupełnienia zabudowy
oznaczenie	142OUZ
symbol	OUZ
obowiązuje od	2026-02-25
obowiązuje do	obecnie
status	w opracowaniu https://inspire.ec.europa.eu/codelist/ProcessStepGeneralValue/elaboration
charakter ustalenia	ogólnie wiążące https://inspire.ec.europa.eu/codelist/RegulationNatureValue/generallyBinding
geometria	



plan <https://www.gov.pl/zagospodarowanieprzestrzenne/app/AktPlanowaniaPrzestrzennego/PL.ZIPPZP.11953/100406-POG/1POG>

obszar uzupelnienia zabudowy PL.ZIPPZP.11953_100406-POG_1POG-143OUZ_20260324T104729

identyfier <https://www.gov.pl/zagospodarowanieprzestrzenne/app/ObszarUzupelnieniaZabudowy/PL.ZIPPZP.11953/100406-POG/1POG-143OUZ/20260324T104729>

przestrzen nazw PL.ZIPPZP.11953/100406-POG

lokalny id 1POG-143OUZ

wersja id 20260324T104729

poczatek wersji obiektu 2026-03-24T10:47:29

nazwa Obszar uzupełnienia zabudowy

oznaczenie 143OUZ

symbol OUZ

obowiazuje od 2026-02-25

obowiazuje do obecnie

status w opracowaniu
<https://inspire.ec.europa.eu/codelist/ProcessStepGeneralValue/elaboration>

charakter ustalenia ogólnie wiążące
<https://inspire.ec.europa.eu/codelist/RegulationNatureValue/generallyBinding>


geometria



plan <https://www.gov.pl/zagospodarowanieprzestrzenne/app/AktPlanowaniaPrzestrzennego/PL.ZIPPZP.11953/100406-POG/1POG>

obszar uzupelnienia zabudowy PL.ZIPPZP.11953_100406-POG_1POG-144OUZ_20260324T090656

identyfier <https://www.gov.pl/zagospodarowanieprzestrzenne/app>

	/ObszarUzupelnieniaZabudowy/PL.ZIPPZP.11953/100406-POG/1POG-144OUZ/20260324T090656
przestrzen nazw	PL.ZIPPZP.11953/100406-POG
lokalny id	1POG-144OUZ
wersja id	20260324T090656
początek wersji obiektu	2026-03-24T09:06:56
nazwa	Obszar uzupełnienia zabudowy
oznaczenie	144OUZ
symbol	OUZ
obowiązuje od	2026-02-25
obowiązuje do	obecnie
status	w opracowaniu https://inspire.ec.europa.eu/codelist/ProcessStepGeneralValue/elaboration
charakter ustalenia	ogólnie wiążące https://inspire.ec.europa.eu/codelist/RegulationNatureValue/generallyBinding
geometria	
plan	https://www.gov.pl/zagospodarowanieprzestrzenne/app/AktPlanowaniaPrzestrzennego/PL.ZIPPZP.11953/100406-POG/1POG
obszar uzupełnienia zabudowy	PL.ZIPPZP.11953_100406-POG_1POG-145OUZ_20260225T133332
identyfier	https://www.gov.pl/zagospodarowanieprzestrzenne/app/ObszarUzupelnieniaZabudowy/PL.ZIPPZP.11953/100406-POG/1POG-145OUZ/20260225T133332
przestrzen nazw	PL.ZIPPZP.11953/100406-POG
lokalny id	1POG-145OUZ
wersja id	20260225T133332
początek wersji obiektu	2026-02-25T13:33:32
nazwa	Obszar uzupełnienia zabudowy
oznaczenie	145OUZ
symbol	OUZ
obowiązuje od	2026-02-25
obowiązuje do	obecnie
status	w opracowaniu https://inspire.ec.europa.eu/codelist/ProcessStepGeneralValue

[/elaboration](#)

charakter ustalenia

ogólnie wiążące
<https://inspire.ec.europa.eu/codelist/RegulationNatureValue/generallyBinding>

geometria



plan

<https://www.gov.pl/zagospodarowanieprzestrzenne/app/AktPlanowaniaPrzestrzennego/PL.ZIPPZP.11953/100406-POG/1POG>

obszar uzupełnienia zabudowy

PL.ZIPPZP.11953_100406-POG_1POG-146OUZ_20260324T090711

identyfier

<https://www.gov.pl/zagospodarowanieprzestrzenne/app/ObszarUzupelnieniaZabudowy/PL.ZIPPZP.11953/100406-POG/1POG-146OUZ/20260324T090711>

przestrzen nazw

PL.ZIPPZP.11953/100406-POG

lokalny id

1POG-146OUZ

wersja id

20260324T090711

początek wersji obiektu

2026-03-24T09:07:11

nazwa

Obszar uzupełnienia zabudowy

oznaczenie

146OUZ

symbol

OUZ

obowiązuje od

2026-02-25

obowiązuje do

obecnie

status

w opracowaniu
<https://inspire.ec.europa.eu/codelist/ProcessStepGeneralValue/elaboration>

charakter ustalenia

ogólnie wiążące
<https://inspire.ec.europa.eu/codelist/RegulationNatureValue/generallyBinding>

geometria



plan

<https://www.gov.pl/zagospodarowanieprzestrzenne/app>

obszar uzupełnienia zabudowy	PL.ZIPPZP.11953_100406-POG_1POG-147OUZ_20260225T133332
identyfier	https://www.gov.pl/zagospodarowanieprzestrzenne/app/ObszarUzupelnieniaZabudowy/PL.ZIPPZP.11953/100406-POG/1POG-147OUZ/20260225T133332
przestrzen nazw	PL.ZIPPZP.11953/100406-POG
lokalny id	1POG-147OUZ
wersja id	20260225T133332
początek wersji obiektu	2026-02-25T13:33:32
nazwa	Obszar uzupełnienia zabudowy
oznaczenie	147OUZ
symbol	OUZ
obowiązuje od	2026-02-25
obowiązuje do	obecnie
status	w opracowaniu https://inspire.ec.europa.eu/codelist/ProcessStepGeneralValue/elaboration
charakter ustalenia	ogólnie wiążące https://inspire.ec.europa.eu/codelist/RegulationNatureValue/generallyBinding

geometria



plan	https://www.gov.pl/zagospodarowanieprzestrzenne/app/AktPlanowaniaPrzestrzennego/PL.ZIPPZP.11953/100406-POG/1POG
-------------	---

obszar uzupełnienia zabudowy	PL.ZIPPZP.11953_100406-POG_1POG-148OUZ_20260324T104748
identyfier	https://www.gov.pl/zagospodarowanieprzestrzenne/app/ObszarUzupelnieniaZabudowy/PL.ZIPPZP.11953/100406-POG/1POG-148OUZ/20260324T104748
przestrzen nazw	PL.ZIPPZP.11953/100406-POG
lokalny id	1POG-148OUZ
wersja id	20260324T104748
początek wersji obiektu	2026-03-24T10:47:48
nazwa	Obszar uzupełnienia zabudowy
oznaczenie	148OUZ
symbol	OUZ
obowiązuje od	2026-02-25

obowiązuje do	obecnie
status	w opracowaniu https://inspire.ec.europa.eu/codelist/ProcessStepGeneralValue/elaboration
charakter ustalenia	ogólnie wiążące https://inspire.ec.europa.eu/codelist/RegulationNatureValue/generallyBinding
geometria	
plan	https://www.gov.pl/zagospodarowanieprzestrzenne/app/AktPlanowaniaPrzestrzennego/PL.ZIPPZP.11953/100406-POG/1POG
obszar uzupełnienia zabudowy	PL.ZIPPZP.11953_100406-POG_1POG-149OUZ_20260225T133332
identyfier	https://www.gov.pl/zagospodarowanieprzestrzenne/app/ObszarUzupelnieniaZabudowy/PL.ZIPPZP.11953/100406-POG/1POG-149OUZ/20260225T133332
przestrzen nazw	PL.ZIPPZP.11953/100406-POG
lokalny id	1POG-149OUZ
wersja id	20260225T133332
początek wersji obiektu	2026-02-25T13:33:32
nazwa	Obszar uzupełnienia zabudowy
oznaczenie	149OUZ
symbol	OUZ
obowiązuje od	2026-02-25
obowiązuje do	obecnie
status	w opracowaniu https://inspire.ec.europa.eu/codelist/ProcessStepGeneralValue/elaboration
charakter ustalenia	ogólnie wiążące https://inspire.ec.europa.eu/codelist/RegulationNatureValue/generallyBinding
geometria	



plan <https://www.gov.pl/zagospodarowanieprzestrzenne/app/AktPlanowaniaPrzestrzennego/PL.ZIPPZP.11953/100406-POG/1POG>

obszar uzupelnienia zabudowy PL.ZIPPZP.11953_100406-POG_1POG-150OUZ_20260225T133332

identfier <https://www.gov.pl/zagospodarowanieprzestrzenne/app/ObszarUzupelnieniaZabudowy/PL.ZIPPZP.11953/100406-POG/1POG-150OUZ/20260225T133332>

przestrzen nazw PL.ZIPPZP.11953/100406-POG

lokalny id 1POG-150OUZ

wersja id 20260225T133332

poczatek wersji obiektu 2026-02-25T13:33:32

nazwa Obszar uzupełnienia zabudowy

oznaczenie 150OUZ

symbol OUZ

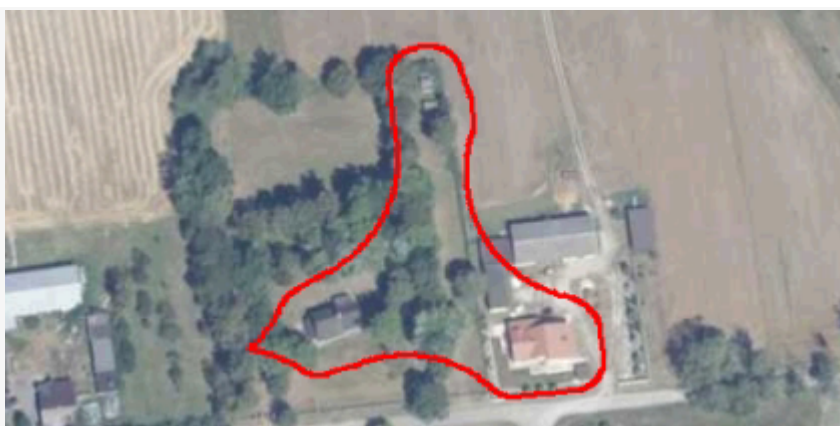
obowiazuje od 2026-02-25

obowiazuje do obecnie

status w opracowaniu
<https://inspire.ec.europa.eu/codelist/ProcessStepGeneralValue/elaboration>

charakter ustalenia ogólnie wiążące
<https://inspire.ec.europa.eu/codelist/RegulationNatureValue/generallyBinding>


geometria



plan <https://www.gov.pl/zagospodarowanieprzestrzenne/app/AktPlanowaniaPrzestrzennego/PL.ZIPPZP.11953/100406-POG/1POG>

obszar uzupelnienia zabudowy PL.ZIPPZP.11953_100406-POG_1POG-151OUZ_20260324T112002

identfier <https://www.gov.pl/zagospodarowanieprzestrzenne/app>

	/ObszarUzupelnieniaZabudowy/PL.ZIPPZP.11953/100406-POG/1POG-151OUZ/20260324T112002
przestrzen nazw	PL.ZIPPZP.11953/100406-POG
lokalny id	1POG-151OUZ
wersja id	20260324T112002
początek wersji obiektu	2026-03-24T11:20:02
nazwa	Obszar uzupełnienia zabudowy
oznaczenie	151OUZ
symbol	OUZ
obowiązuje od	2026-02-25
obowiązuje do	obecnie
status	w opracowaniu https://inspire.ec.europa.eu/codelist/ProcessStepGeneralValue/elaboration
charakter ustalenia	ogólnie wiążące https://inspire.ec.europa.eu/codelist/RegulationNatureValue/generallyBinding
geometria	
plan	https://www.gov.pl/zagospodarowanieprzestrzenne/app/AktPlanowaniaPrzestrzennego/PL.ZIPPZP.11953/100406-POG/1POG
obszar uzupełnienia zabudowy	PL.ZIPPZP.11953_100406-POG_1POG-152OUZ_20260225T133332
identyfier	https://www.gov.pl/zagospodarowanieprzestrzenne/app/ObszarUzupelnieniaZabudowy/PL.ZIPPZP.11953/100406-POG/1POG-152OUZ/20260225T133332
przestrzen nazw	PL.ZIPPZP.11953/100406-POG
lokalny id	1POG-152OUZ
wersja id	20260225T133332
początek wersji obiektu	2026-02-25T13:33:32
nazwa	Obszar uzupełnienia zabudowy
oznaczenie	152OUZ
symbol	OUZ
obowiązuje od	2026-02-25
obowiązuje do	obecnie
status	w opracowaniu https://inspire.ec.europa.eu/codelist/ProcessStepGeneralValue

[/elaboration](#)

charakter ustalenia

ogólnie wiążące
<https://inspire.ec.europa.eu/codelist/RegulationNatureValue/generallyBinding>

geometria



plan

<https://www.gov.pl/zagospodarowanieprzestrzenne/app/AktPlanowaniaPrzestrzennego/PL.ZIPPZP.11953/100406-POG/1POG>

obszar uzupełnienia zabudowy

PL.ZIPPZP.11953_100406-POG_1POG-153OUZ_20260304T110001

identyfier

<https://www.gov.pl/zagospodarowanieprzestrzenne/app/ObszarUzupelnieniaZabudowy/PL.ZIPPZP.11953/100406-POG/1POG-153OUZ/20260304T110001>

przestrzen nazw

PL.ZIPPZP.11953/100406-POG

lokalny id

1POG-153OUZ

wersja id

20260304T110001

początek wersji obiektu

2026-03-04T11:00:01

nazwa

Obszar uzupełnienia zabudowy

oznaczenie

153OUZ

symbol

OUZ

obowiązuje od

2026-02-25

obowiązuje do

obecnie

status

w opracowaniu
<https://inspire.ec.europa.eu/codelist/ProcessStepGeneralValue/elaboration>

charakter ustalenia

ogólnie wiążące
<https://inspire.ec.europa.eu/codelist/RegulationNatureValue/generallyBinding>

geometria




plan

<https://www.gov.pl/zagospodarowanieprzestrzenne/app>

/AktPlanowaniaPrzestrzennego/PL.ZIPPZP.11953/100406-POG/1POG

obszar uzupełnienia zabudowy	PL.ZIPPZP.11953_100406-POG_1POG-154OUZ_20260324T090746
identyfier	https://www.gov.pl/zagospodarowanieprzestrzenne/app/ObszarUzupelnieniaZabudowy/PL.ZIPPZP.11953/100406-POG/1POG-154OUZ/20260324T090746
przestrzen nazw	PL.ZIPPZP.11953/100406-POG
lokalny id	1POG-154OUZ
wersja id	20260324T090746
początek wersji obiektu	2026-03-24T09:07:46
nazwa	Obszar uzupełnienia zabudowy
oznaczenie	154OUZ
symbol	OUZ
obowiązuje od	2026-02-25
obowiązuje do	obecnie
status	w opracowaniu https://inspire.ec.europa.eu/codelist/ProcessStepGeneralValue/elaboration
charakter ustalenia	ogólnie wiążące https://inspire.ec.europa.eu/codelist/RegulationNatureValue/generallyBinding
geometria	
plan	https://www.gov.pl/zagospodarowanieprzestrzenne/app/AktPlanowaniaPrzestrzennego/PL.ZIPPZP.11953/100406-POG/1POG

obszar uzupełnienia zabudowy	PL.ZIPPZP.11953_100406-POG_1POG-155OUZ_20260324T090800
identyfier	https://www.gov.pl/zagospodarowanieprzestrzenne/app/ObszarUzupelnieniaZabudowy/PL.ZIPPZP.11953/100406-POG/1POG-155OUZ/20260324T090800
przestrzen nazw	PL.ZIPPZP.11953/100406-POG
lokalny id	1POG-155OUZ
wersja id	20260324T090800
początek wersji obiektu	2026-03-24T09:08
nazwa	Obszar uzupełnienia zabudowy
oznaczenie	155OUZ
symbol	OUZ
obowiązuje od	2026-02-25

obowiązuje do	obecnie
status	w opracowaniu https://inspire.ec.europa.eu/codelist/ProcessStepGeneralValue/elaboration
charakter ustalenia	ogólnie wiążące https://inspire.ec.europa.eu/codelist/RegulationNatureValue/generallyBinding
geometria	
plan	https://www.gov.pl/zagospodarowanieprzestrzenne/app/AktPlanowaniaPrzestrzennego/PL.ZIPPZP.11953/100406-POG/1POG
obszar uzupełnienia zabudowy	PL.ZIPPZP.11953_100406-POG_1POG-156OUZ_20260225T133332
identyfier	https://www.gov.pl/zagospodarowanieprzestrzenne/app/ObszarUzupelnieniaZabudowy/PL.ZIPPZP.11953/100406-POG/1POG-156OUZ/20260225T133332
przestrzen nazw	PL.ZIPPZP.11953/100406-POG
lokalny id	1POG-156OUZ
wersja id	20260225T133332
początek wersji obiektu	2026-02-25T13:33:32
nazwa	Obszar uzupełnienia zabudowy
oznaczenie	156OUZ
symbol	OUZ
obowiązuje od	2026-02-25
obowiązuje do	obecnie
status	w opracowaniu https://inspire.ec.europa.eu/codelist/ProcessStepGeneralValue/elaboration
charakter ustalenia	ogólnie wiążące https://inspire.ec.europa.eu/codelist/RegulationNatureValue/generallyBinding
geometria	



plan <https://www.gov.pl/zagospodarowanieprzestrzenne/app/AktPlanowaniaPrzestrzennego/PL.ZIPPZP.11953/100406-POG/1POG>

obszar uzupelnienia zabudowy PL.ZIPPZP.11953_100406-POG_1POG-157OUZ_20260225T133332

identyfier <https://www.gov.pl/zagospodarowanieprzestrzenne/app/ObszarUzupelnieniaZabudowy/PL.ZIPPZP.11953/100406-POG/1POG-157OUZ/20260225T133332>

przestrzen nazw PL.ZIPPZP.11953/100406-POG

lokalny id 1POG-157OUZ

wersja id 20260225T133332

poczatek wersji obiektu 2026-02-25T13:33:32

nazwa Obszar uzupełnienia zabudowy

oznaczenie 157OUZ

symbol OUZ


obowiazuje od 2026-02-25

obowiazuje do obecnie

status w opracowaniu
<https://inspire.ec.europa.eu/codelist/ProcessStepGeneralValue/elaboration>

charakter ustalenia ogólnie wiążące
<https://inspire.ec.europa.eu/codelist/RegulationNatureValue/generallyBinding>


geometria



plan <https://www.gov.pl/zagospodarowanieprzestrzenne/app/AktPlanowaniaPrzestrzennego/PL.ZIPPZP.11953/100406-POG/1POG>

obszar uzupelnienia zabudowy PL.ZIPPZP.11953_100406-POG_1POG-158OUZ_20260225T133332

identyfier <https://www.gov.pl/zagospodarowanieprzestrzenne/app>

	/ObszarUzupelnieniaZabudowy/PL.ZIPPZP.11953/100406-POG/1POG-158OUZ/20260225T133332
przestrzen nazw	PL.ZIPPZP.11953/100406-POG
lokalny id	1POG-158OUZ
wersja id	20260225T133332
początek wersji obiektu	2026-02-25T13:33:32
nazwa	Obszar uzupełnienia zabudowy
oznaczenie	158OUZ
symbol	OUZ
obowiązuje od	2026-02-25
obowiązuje do	obecnie
status	w opracowaniu https://inspire.ec.europa.eu/codelist/ProcessStepGeneralValue/elaboration
charakter ustalenia	ogólnie wiążące https://inspire.ec.europa.eu/codelist/RegulationNatureValue/generallyBinding
geometria	
plan	https://www.gov.pl/zagospodarowanieprzestrzenne/app/AktPlanowaniaPrzestrzennego/PL.ZIPPZP.11953/100406-POG/1POG
obszar uzupełnienia zabudowy	PL.ZIPPZP.11953_100406-POG_1POG-159OUZ_20260225T133332
identyfikator	https://www.gov.pl/zagospodarowanieprzestrzenne/app/ObszarUzupelnieniaZabudowy/PL.ZIPPZP.11953/100406-POG/1POG-159OUZ/20260225T133332
przestrzen nazw	PL.ZIPPZP.11953/100406-POG
lokalny id	1POG-159OUZ
wersja id	20260225T133332
początek wersji obiektu	2026-02-25T13:33:32
nazwa	Obszar uzupełnienia zabudowy
oznaczenie	159OUZ
symbol	OUZ
obowiązuje od	2026-02-25
obowiązuje do	obecnie
status	w opracowaniu https://inspire.ec.europa.eu/codelist/ProcessStepGeneralValue

[/elaboration](#)

charakter ustalenia

ogólnie wiążące
<https://inspire.ec.europa.eu/codelist/RegulationNatureValue/generallyBinding>

geometria



plan

<https://www.gov.pl/zagospodarowanieprzestrzenne/app/AktPlanowaniaPrzestrzennego/PL.ZIPPZP.11953/100406-POG/1POG>

obszar uzupełnienia zabudowy

PL.ZIPPZP.11953_100406-POG_1POG-160OUZ_20260324T091605

identyfier

<https://www.gov.pl/zagospodarowanieprzestrzenne/app/ObszarUzupelnieniaZabudowy/PL.ZIPPZP.11953/100406-POG/1POG-160OUZ/20260324T091605>

przestrzen nazw

PL.ZIPPZP.11953/100406-POG

lokalny id

1POG-160OUZ

wersja id

20260324T091605

początek wersji obiektu

2026-03-24T09:16:05

nazwa

Obszar uzupełnienia zabudowy

oznaczenie

160OUZ

symbol

OUZ

obowiązuje od

2026-02-25

obowiązuje do

obecnie

status

w opracowaniu
<https://inspire.ec.europa.eu/codelist/ProcessStepGeneralValue/elaboration>

charakter ustalenia

ogólnie wiążące
<https://inspire.ec.europa.eu/codelist/RegulationNatureValue/generallyBinding>

geometria




plan

<https://www.gov.pl/zagospodarowanieprzestrzenne/app>

obszar uzupełnienia zabudowy	PL.ZIPPZP.11953_100406-POG_1POG-161OUZ_20260324T091543
identyfier	https://www.gov.pl/zagospodarowanieprzestrzenne/app/ObszarUzupelnieniaZabudowy/PL.ZIPPZP.11953/100406-POG/1POG-161OUZ/20260324T091543
przestrzen nazw	PL.ZIPPZP.11953/100406-POG
lokalny id	1POG-161OUZ
wersja id	20260324T091543
początek wersji obiektu	2026-03-24T09:15:43
nazwa	Obszar uzupełnienia zabudowy
oznaczenie	161OUZ
symbol	OUZ
obowiązuje od	2026-02-25
obowiązuje do	obecnie
status	w opracowaniu https://inspire.ec.europa.eu/codelist/ProcessStepGeneralValue/elaboration
charakter ustalenia	ogólnie wiążące https://inspire.ec.europa.eu/codelist/RegulationNatureValue/generallyBinding

geometria



plan

<https://www.gov.pl/zagospodarowanieprzestrzenne/app/AktPlanowaniaPrzestrzennego/PL.ZIPPZP.11953/100406-POG/1POG>

obszar uzupełnienia zabudowy	PL.ZIPPZP.11953_100406-POG_1POG-162OUZ_20260225T133332
identyfier	https://www.gov.pl/zagospodarowanieprzestrzenne/app/ObszarUzupelnieniaZabudowy/PL.ZIPPZP.11953/100406-POG/1POG-162OUZ/20260225T133332
przestrzen nazw	PL.ZIPPZP.11953/100406-POG
lokalny id	1POG-162OUZ
wersja id	20260225T133332
początek wersji obiektu	2026-02-25T13:33:32
nazwa	Obszar uzupełnienia zabudowy
oznaczenie	162OUZ
symbol	OUZ
obowiązuje od	2026-02-25

obowiązuje do	obecnie
status	w opracowaniu https://inspire.ec.europa.eu/codelist/ProcessStepGeneralValue/elaboration
charakter ustalenia	ogólnie wiążące https://inspire.ec.europa.eu/codelist/RegulationNatureValue/generallyBinding
geometria	
plan	https://www.gov.pl/zagospodarowanieprzestrzenne/app/AktPlanowaniaPrzestrzennego/PL.ZIPPZP.11953/100406-POG/1POG
obszar uzupełnienia zabudowy	PL.ZIPPZP.11953_100406-POG_1POG-163OUZ_20260225T133332
identyfier	https://www.gov.pl/zagospodarowanieprzestrzenne/app/ObszarUzupelnieniaZabudowy/PL.ZIPPZP.11953/100406-POG/1POG-163OUZ/20260225T133332
przestrzen nazw	PL.ZIPPZP.11953/100406-POG
lokalny id	1POG-163OUZ
wersja id	20260225T133332
początek wersji obiektu	2026-02-25T13:33:32
nazwa	Obszar uzupełnienia zabudowy
oznaczenie	163OUZ
symbol	OUZ
obowiązuje od	2026-02-25
obowiązuje do	obecnie
status	w opracowaniu https://inspire.ec.europa.eu/codelist/ProcessStepGeneralValue/elaboration
charakter ustalenia	ogólnie wiążące https://inspire.ec.europa.eu/codelist/RegulationNatureValue/generallyBinding
geometria	



plan <https://www.gov.pl/zagospodarowanieprzestrzenne/app/AktPlanowaniaPrzestrzennego/PL.ZIPPZP.11953/100406-POG/1POG>

obszar uzupelnienia zabudowy PL.ZIPPZP.11953_100406-POG_1POG-164OUZ_20260225T133332

identyfier <https://www.gov.pl/zagospodarowanieprzestrzenne/app/ObszarUzupelnieniaZabudowy/PL.ZIPPZP.11953/100406-POG/1POG-164OUZ/20260225T133332>

przestrzen nazw PL.ZIPPZP.11953/100406-POG

lokalny id 1POG-164OUZ

wersja id 20260225T133332

poczatek wersji obiektu 2026-02-25T13:33:32

nazwa Obszar uzupełnienia zabudowy

oznaczenie 164OUZ

symbol OUZ

obowiazuje od 2026-02-25

obowiazuje do obecnie

status w opracowaniu
<https://inspire.ec.europa.eu/codelist/ProcessStepGeneralValue/elaboration>

charakter ustalenia ogólnie wiążące
<https://inspire.ec.europa.eu/codelist/RegulationNatureValue/generallyBinding>


geometria



plan <https://www.gov.pl/zagospodarowanieprzestrzenne/app/AktPlanowaniaPrzestrzennego/PL.ZIPPZP.11953/100406-POG/1POG>

obszar uzupelnienia zabudowy PL.ZIPPZP.11953_100406-POG_1POG-165OUZ_20260225T133332

identyfier <https://www.gov.pl/zagospodarowanieprzestrzenne/app>

	/ObszarUzupelnieniaZabudowy/PL.ZIPPZP.11953/100406-POG/1POG-165OUZ/20260225T133332
przestrzen nazw	PL.ZIPPZP.11953/100406-POG
lokalny id	1POG-165OUZ
wersja id	20260225T133332
początek wersji obiektu	2026-02-25T13:33:32
nazwa	Obszar uzupełnienia zabudowy
oznaczenie	165OUZ
symbol	OUZ
obowiązuje od	2026-02-25
obowiązuje do	obecnie
status	w opracowaniu https://inspire.ec.europa.eu/codelist/ProcessStepGeneralValue/elaboration
charakter ustalenia	ogólnie wiążące https://inspire.ec.europa.eu/codelist/RegulationNatureValue/generallyBinding
geometria	
plan	https://www.gov.pl/zagospodarowanieprzestrzenne/app/AktPlanowaniaPrzestrzennego/PL.ZIPPZP.11953/100406-POG/1POG
obszar uzupełnienia zabudowy	PL.ZIPPZP.11953_100406-POG_1POG-166OUZ_20260324T090820
identyfier	https://www.gov.pl/zagospodarowanieprzestrzenne/app/ObszarUzupelnieniaZabudowy/PL.ZIPPZP.11953/100406-POG/1POG-166OUZ/20260324T090820
przestrzen nazw	PL.ZIPPZP.11953/100406-POG
lokalny id	1POG-166OUZ
wersja id	20260324T090820
początek wersji obiektu	2026-03-24T09:08:20
nazwa	Obszar uzupełnienia zabudowy
oznaczenie	166OUZ
symbol	OUZ
obowiązuje od	2026-02-25
obowiązuje do	obecnie
status	w opracowaniu https://inspire.ec.europa.eu/codelist/ProcessStepGeneralValue

[/elaboration](#)

charakter ustalenia

ogólnie wiążące
<https://inspire.ec.europa.eu/codelist/RegulationNatureValue/generallyBinding>

geometria



plan

<https://www.gov.pl/zagospodarowanieprzestrzenne/app/AktPlanowaniaPrzestrzennego/PL.ZIPPZP.11953/100406-POG/1POG>

obszar uzupełnienia zabudowy

PL.ZIPPZP.11953_100406-POG_1POG-167OUZ_20260225T133332

identyfier

<https://www.gov.pl/zagospodarowanieprzestrzenne/app/ObszarUzupelnieniaZabudowy/PL.ZIPPZP.11953/100406-POG/1POG-167OUZ/20260225T133332>

przestrzen nazw

PL.ZIPPZP.11953/100406-POG

lokalny id

1POG-167OUZ

wersja id

20260225T133332

początek wersji obiektu

2026-02-25T13:33:32

nazwa

Obszar uzupełnienia zabudowy

oznaczenie

167OUZ

symbol

OUZ

obowiązuje od

2026-02-25

obowiązuje do

obecnie


status

w opracowaniu
<https://inspire.ec.europa.eu/codelist/ProcessStepGeneralValue/elaboration>

charakter ustalenia

ogólnie wiążące
<https://inspire.ec.europa.eu/codelist/RegulationNatureValue/generallyBinding>


geometria




plan

<https://www.gov.pl/zagospodarowanieprzestrzenne/app>

/AktPlanowaniaPrzestrzennego/PL.ZIPPZP.11953/100406-POG/1POG

obszar uzupełnienia zabudowy	PL.ZIPPZP.11953_100406-POG_1POG-168OUZ_20260225T133332
identyfier	https://www.gov.pl/zagospodarowanieprzestrzenne/app/ObszarUzupelnieniaZabudowy/PL.ZIPPZP.11953/100406-POG/1POG-168OUZ/20260225T133332
przestrzen nazw	PL.ZIPPZP.11953/100406-POG
lokalny id	1POG-168OUZ
wersja id	20260225T133332
początek wersji obiektu	2026-02-25T13:33:32
nazwa	Obszar uzupełnienia zabudowy
oznaczenie	168OUZ
symbol	OUZ
obowiązuje od	2026-02-25
obowiązuje do	obecnie
status	w opracowaniu https://inspire.ec.europa.eu/codelist/ProcessStepGeneralValue/elaboration
charakter ustalenia	ogólnie wiążące https://inspire.ec.europa.eu/codelist/RegulationNatureValue/generallyBinding
geometria	
plan	https://www.gov.pl/zagospodarowanieprzestrzenne/app/AktPlanowaniaPrzestrzennego/PL.ZIPPZP.11953/100406-POG/1POG

obszar uzupełnienia zabudowy	PL.ZIPPZP.11953_100406-POG_1POG-169OUZ_20260324T090833
identyfier	https://www.gov.pl/zagospodarowanieprzestrzenne/app/ObszarUzupelnieniaZabudowy/PL.ZIPPZP.11953/100406-POG/1POG-169OUZ/20260324T090833
przestrzen nazw	PL.ZIPPZP.11953/100406-POG
lokalny id	1POG-169OUZ
wersja id	20260324T090833
początek wersji obiektu	2026-03-24T09:08:33
nazwa	Obszar uzupełnienia zabudowy
oznaczenie	169OUZ
symbol	OUZ
obowiązuje od	2026-02-25

obowiązuje do	obecnie
status	w opracowaniu https://inspire.ec.europa.eu/codelist/ProcessStepGeneralValue/elaboration
charakter ustalenia	ogólnie wiążące https://inspire.ec.europa.eu/codelist/RegulationNatureValue/generallyBinding
geometria	
plan	https://www.gov.pl/zagospodarowanieprzestrzenne/app/AktPlanowaniaPrzestrzennego/PL.ZIPPZP.11953/100406-POG/1POG
obszar uzupełnienia zabudowy	PL.ZIPPZP.11953_100406-POG_1POG-170OUZ_20260324T090844
identyfier	https://www.gov.pl/zagospodarowanieprzestrzenne/app/ObszarUzupelnieniaZabudowy/PL.ZIPPZP.11953/100406-POG/1POG-170OUZ/20260324T090844
przestrzen nazw	PL.ZIPPZP.11953/100406-POG
lokalny id	1POG-170OUZ
wersja id	20260324T090844
początek wersji obiektu	2026-03-24T09:08:44
nazwa	Obszar uzupełnienia zabudowy
oznaczenie	170OUZ
symbol	OUZ
obowiązuje od	2026-02-25
obowiązuje do	obecnie
status	w opracowaniu https://inspire.ec.europa.eu/codelist/ProcessStepGeneralValue/elaboration
charakter ustalenia	ogólnie wiążące https://inspire.ec.europa.eu/codelist/RegulationNatureValue/generallyBinding
geometria	



plan <https://www.gov.pl/zagospodarowanieprzestrzenne/app/AktPlanowaniaPrzestrzennego/PL.ZIPPZP.11953/100406-POG/1POG>

obszar uzupelnienia zabudowy PL.ZIPPZP.11953_100406-POG_1POG-171OUZ_20260324T090852

identfier <https://www.gov.pl/zagospodarowanieprzestrzenne/app/ObszarUzupelnieniaZabudowy/PL.ZIPPZP.11953/100406-POG/1POG-171OUZ/20260324T090852>

przestrzen nazw PL.ZIPPZP.11953/100406-POG

lokalny id 1POG-171OUZ

wersja id 20260324T090852

poczatek wersji obiektu 2026-03-24T09:08:52

nazwa Obszar uzupełnienia zabudowy

oznaczenie 171OUZ

symbol OUZ

obowiazuje od 2026-02-25

obowiazuje do obecnie

status w opracowaniu
<https://inspire.ec.europa.eu/codelist/ProcessStepGeneralValue/elaboration>

charakter ustalenia ogólnie wiążące
<https://inspire.ec.europa.eu/codelist/RegulationNatureValue/generallyBinding>


geometria



plan <https://www.gov.pl/zagospodarowanieprzestrzenne/app/AktPlanowaniaPrzestrzennego/PL.ZIPPZP.11953/100406-POG/1POG>

obszar uzupelnienia zabudowy PL.ZIPPZP.11953_100406-POG_1POG-172OUZ_20260225T133332

identfier <https://www.gov.pl/zagospodarowanieprzestrzenne/app>

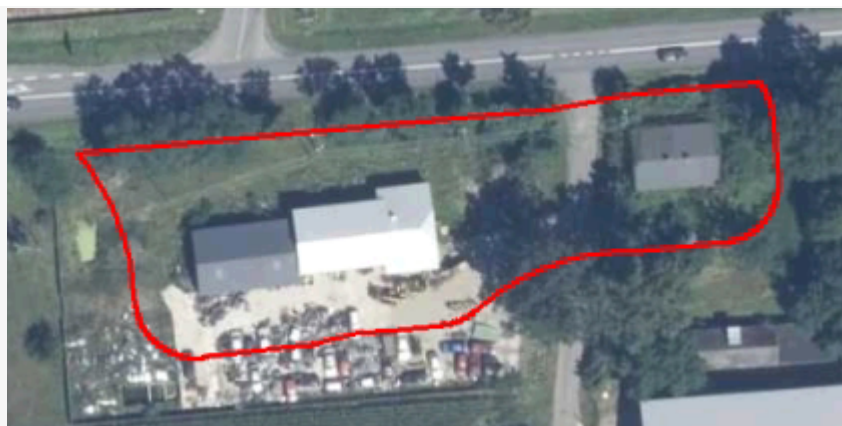
	/ObszarUzupelnieniaZabudowy/PL.ZIPPZP.11953/100406-POG/1POG-172OUZ/20260225T133332
przestrzen nazw	PL.ZIPPZP.11953/100406-POG
lokalny id	1POG-172OUZ
wersja id	20260225T133332
początek wersji obiektu	2026-02-25T13:33:32
nazwa	Obszar uzupełnienia zabudowy
oznaczenie	172OUZ
symbol	OUZ
obowiązuje od	2026-02-25
obowiązuje do	obecnie
status	w opracowaniu https://inspire.ec.europa.eu/codelist/ProcessStepGeneralValue/elaboration
charakter ustalenia	ogólnie wiążące https://inspire.ec.europa.eu/codelist/RegulationNatureValue/generallyBinding
geometria	
plan	https://www.gov.pl/zagospodarowanieprzestrzenne/app/AktPlanowaniaPrzestrzennego/PL.ZIPPZP.11953/100406-POG/1POG
obszar uzupełnienia zabudowy	PL.ZIPPZP.11953_100406-POG_1POG-173OUZ_20260324T090908
identyfier	https://www.gov.pl/zagospodarowanieprzestrzenne/app/ObszarUzupelnieniaZabudowy/PL.ZIPPZP.11953/100406-POG/1POG-173OUZ/20260324T090908
przestrzen nazw	PL.ZIPPZP.11953/100406-POG
lokalny id	1POG-173OUZ
wersja id	20260324T090908
początek wersji obiektu	2026-03-24T09:09:08
nazwa	Obszar uzupełnienia zabudowy
oznaczenie	173OUZ
symbol	OUZ
obowiązuje od	2026-02-25
obowiązuje do	obecnie
status	w opracowaniu https://inspire.ec.europa.eu/codelist/ProcessStepGeneralValue

[/elaboration](#)

charakter ustalenia

ogólnie wiążące
<https://inspire.ec.europa.eu/codelist/RegulationNatureValue/generallyBinding>

geometria



plan

<https://www.gov.pl/zagospodarowanieprzestrzenne/app/AktPlanowaniaPrzestrzennego/PL.ZIPPZP.11953/100406-POG/1POG>

obszar uzupełnienia zabudowy

PL.ZIPPZP.11953_100406-POG_1POG-174OUZ_20260225T133332

identyfier

<https://www.gov.pl/zagospodarowanieprzestrzenne/app/ObszarUzupelnieniaZabudowy/PL.ZIPPZP.11953/100406-POG/1POG-174OUZ/20260225T133332>

przestrzen nazw

PL.ZIPPZP.11953/100406-POG

lokalny id

1POG-174OUZ

wersja id

20260225T133332

początek wersji obiektu

2026-02-25T13:33:32

nazwa

Obszar uzupełnienia zabudowy

oznaczenie

174OUZ

symbol

OUZ

obowiązuje od

2026-02-25

obowiązuje do

obecnie

status

w opracowaniu
<https://inspire.ec.europa.eu/codelist/ProcessStepGeneralValue/elaboration>

charakter ustalenia

ogólnie wiążące
<https://inspire.ec.europa.eu/codelist/RegulationNatureValue/generallyBinding>

geometria




plan

<https://www.gov.pl/zagospodarowanieprzestrzenne/app>

obszar uzupełnienia zabudowy	PL.ZIPPZP.11953_100406-POG_1POG-175OUZ_20260225T133332
identyfier	https://www.gov.pl/zagospodarowanieprzestrzenne/app/ObszarUzupelnieniaZabudowy/PL.ZIPPZP.11953/100406-POG/1POG-175OUZ/20260225T133332
przestrzen nazw	PL.ZIPPZP.11953/100406-POG
lokalny id	1POG-175OUZ
wersja id	20260225T133332
początek wersji obiektu	2026-02-25T13:33:32
nazwa	Obszar uzupełnienia zabudowy
oznaczenie	175OUZ
symbol	OUZ
obowiązuje od	2026-02-25
obowiązuje do	obecnie
status	w opracowaniu https://inspire.ec.europa.eu/codelist/ProcessStepGeneralValue/elaboration
charakter ustalenia	ogólnie wiążące https://inspire.ec.europa.eu/codelist/RegulationNatureValue/generallyBinding

geometria



plan

<https://www.gov.pl/zagospodarowanieprzestrzenne/app/AktPlanowaniaPrzestrzennego/PL.ZIPPZP.11953/100406-POG/1POG>

obszar uzupełnienia zabudowy	PL.ZIPPZP.11953_100406-POG_1POG-176OUZ_20260225T133332
identyfier	https://www.gov.pl/zagospodarowanieprzestrzenne/app/ObszarUzupelnieniaZabudowy/PL.ZIPPZP.11953/100406-POG/1POG-176OUZ/20260225T133332
przestrzen nazw	PL.ZIPPZP.11953/100406-POG
lokalny id	1POG-176OUZ
wersja id	20260225T133332
początek wersji obiektu	2026-02-25T13:33:32
nazwa	Obszar uzupełnienia zabudowy
oznaczenie	176OUZ
symbol	OUZ
obowiązuje od	2026-02-25

obowiązuje do	obecnie
status	w opracowaniu https://inspire.ec.europa.eu/codelist/ProcessStepGeneralValue/elaboration
charakter ustalenia	ogólnie wiążące https://inspire.ec.europa.eu/codelist/RegulationNatureValue/generallyBinding
geometria	
plan	https://www.gov.pl/zagospodarowanieprzestrzenne/app/AktPlanowaniaPrzestrzennego/PL.ZIPPZP.11953/100406-POG/1POG
obszar uzupełnienia zabudowy	PL.ZIPPZP.11953_100406-POG_1POG-177OUZ_20260225T133332
identyfier	https://www.gov.pl/zagospodarowanieprzestrzenne/app/ObszarUzupelnieniaZabudowy/PL.ZIPPZP.11953/100406-POG/1POG-177OUZ/20260225T133332
przestrzen nazw	PL.ZIPPZP.11953/100406-POG
lokalny id	1POG-177OUZ
wersja id	20260225T133332
początek wersji obiektu	2026-02-25T13:33:32
nazwa	Obszar uzupełnienia zabudowy
oznaczenie	177OUZ
symbol	OUZ
obowiązuje od	2026-02-25
obowiązuje do	obecnie
status	w opracowaniu https://inspire.ec.europa.eu/codelist/ProcessStepGeneralValue/elaboration
charakter ustalenia	ogólnie wiążące https://inspire.ec.europa.eu/codelist/RegulationNatureValue/generallyBinding
geometria	



plan <https://www.gov.pl/zagospodarowanieprzestrzenne/app/AktPlanowaniaPrzestrzennego/PL.ZIPPZP.11953/100406-POG/1POG>

obszar uzupelnienia zabudowy PL.ZIPPZP.11953_100406-POG_1POG-178OUZ_20260225T133332

identyfier <https://www.gov.pl/zagospodarowanieprzestrzenne/app/ObszarUzupelnieniaZabudowy/PL.ZIPPZP.11953/100406-POG/1POG-178OUZ/20260225T133332>

przestrzen nazw PL.ZIPPZP.11953/100406-POG

lokalny id 1POG-178OUZ

wersja id 20260225T133332

poczatek wersji obiektu 2026-02-25T13:33:32

nazwa Obszar uzupełnienia zabudowy

oznaczenie 178OUZ

symbol OUZ

obowiazuje od 2026-02-25

obowiazuje do obecnie

status w opracowaniu
<https://inspire.ec.europa.eu/codelist/ProcessStepGeneralValue/elaboration>

charakter ustalenia ogólnie wiążące
<https://inspire.ec.europa.eu/codelist/RegulationNatureValue/generallyBinding>

geometria



plan <https://www.gov.pl/zagospodarowanieprzestrzenne/app/AktPlanowaniaPrzestrzennego/PL.ZIPPZP.11953/100406-POG/1POG>

obszar uzupelnienia zabudowy PL.ZIPPZP.11953_100406-POG_1POG-179OUZ_20260225T133332

identyfier <https://www.gov.pl/zagospodarowanieprzestrzenne/app>

/ObszarUzupelnieniaZabudowy/PL.ZIPPZP.11953/100406-POG/1POG-179OUZ/20260225T133332

przestrzen nazw PL.ZIPPZP.11953/100406-POG

lokalny id 1POG-179OUZ

wersja id 20260225T133332

początek wersji obiektu 2026-02-25T13:33:32

nazwa Obszar uzupełnienia zabudowy

oznaczenie 179OUZ

symbol OUZ

obowiązuje od 2026-02-25

obowiązuje do obecnie

status w opracowaniu
<https://inspire.ec.europa.eu/codelist/ProcessStepGeneralValue/elaboration>

charakter ustalenia ogólnie wiążące
<https://inspire.ec.europa.eu/codelist/RegulationNatureValue/generallyBinding>

geometria



plan <https://www.gov.pl/zagospodarowanieprzestrzenne/app/AktPlanowaniaPrzestrzennego/PL.ZIPPZP.11953/100406-POG/1POG>

obszar uzupełnienia zabudowy PL.ZIPPZP.11953_100406-POG_1POG-180OUZ_20260225T133332

identyfier <https://www.gov.pl/zagospodarowanieprzestrzenne/app/ObszarUzupelnieniaZabudowy/PL.ZIPPZP.11953/100406-POG/1POG-180OUZ/20260225T133332>

przestrzen nazw PL.ZIPPZP.11953/100406-POG

lokalny id 1POG-180OUZ

wersja id 20260225T133332

początek wersji obiektu 2026-02-25T13:33:32

nazwa Obszar uzupełnienia zabudowy

oznaczenie 180OUZ

symbol OUZ

obowiązuje od 2026-02-25

obowiązuje do obecnie

status w opracowaniu
<https://inspire.ec.europa.eu/codelist/ProcessStepGeneralValue>

[/elaboration](#)

charakter ustalenia

ogólnie wiążące
<https://inspire.ec.europa.eu/codelist/RegulationNatureValue/generallyBinding>

geometria



plan

<https://www.gov.pl/zagospodarowanieprzestrzenne/app/AktPlanowaniaPrzestrzennego/PL.ZIPPZP.11953/100406-POG/1POG>

obszar uzupełnienia zabudowy

PL.ZIPPZP.11953_100406-POG_1POG-181OUZ_20260225T133332

identyfier

<https://www.gov.pl/zagospodarowanieprzestrzenne/app/ObszarUzupelnieniaZabudowy/PL.ZIPPZP.11953/100406-POG/1POG-181OUZ/20260225T133332>

przestrzen nazw

PL.ZIPPZP.11953/100406-POG

lokalny id

1POG-181OUZ

wersja id

20260225T133332

początek wersji obiektu

2026-02-25T13:33:32

nazwa

Obszar uzupełnienia zabudowy

oznaczenie

181OUZ

symbol

OUZ

obowiązuje od

2026-02-25

obowiązuje do

obecnie

status

w opracowaniu
<https://inspire.ec.europa.eu/codelist/ProcessStepGeneralValue/elaboration>

charakter ustalenia

ogólnie wiążące
<https://inspire.ec.europa.eu/codelist/RegulationNatureValue/generallyBinding>

geometria



plan

<https://www.gov.pl/zagospodarowanieprzestrzenne/app>

/AktPlanowaniaPrzestrzennego/PL.ZIPPZP.11953/100406-POG/1POG

obszar uzupełnienia zabudowy	PL.ZIPPZP.11953_100406-POG_1POG-182OUZ_20260324T104010
identyfier	https://www.gov.pl/zagospodarowanieprzestrzenne/app/ObszarUzupelnieniaZabudowy/PL.ZIPPZP.11953/100406-POG/1POG-182OUZ/20260324T104010
przestrzen nazw	PL.ZIPPZP.11953/100406-POG
lokalny id	1POG-182OUZ
wersja id	20260324T104010
początek wersji obiektu	2026-03-24T10:40:10
nazwa	Obszar uzupełnienia zabudowy
oznaczenie	182OUZ
symbol	OUZ
obowiązuje od	2026-02-25
obowiązuje do	obecnie
status	w opracowaniu https://inspire.ec.europa.eu/codelist/ProcessStepGeneralValue/elaboration
charakter ustalenia	ogólnie wiążące https://inspire.ec.europa.eu/codelist/RegulationNatureValue/generallyBinding

geometria



plan

<https://www.gov.pl/zagospodarowanieprzestrzenne/app/AktPlanowaniaPrzestrzennego/PL.ZIPPZP.11953/100406-POG/1POG>

obszar uzupełnienia zabudowy	PL.ZIPPZP.11953_100406-POG_1POG-183OUZ_20260225T133332
identyfier	https://www.gov.pl/zagospodarowanieprzestrzenne/app/ObszarUzupelnieniaZabudowy/PL.ZIPPZP.11953/100406-POG/1POG-183OUZ/20260225T133332
przestrzen nazw	PL.ZIPPZP.11953/100406-POG
lokalny id	1POG-183OUZ
wersja id	20260225T133332
początek wersji obiektu	2026-02-25T13:33:32
nazwa	Obszar uzupełnienia zabudowy
oznaczenie	183OUZ
symbol	OUZ
obowiązuje od	2026-02-25

obowiązuje do	obecnie
status	w opracowaniu https://inspire.ec.europa.eu/codelist/ProcessStepGeneralValue/elaboration
charakter ustalenia	ogólnie wiążące https://inspire.ec.europa.eu/codelist/RegulationNatureValue/generallyBinding
geometria	
plan	https://www.gov.pl/zagospodarowanieprzestrzenne/app/AktPlanowaniaPrzestrzennego/PL.ZIPPZP.11953/100406-POG/1POG
obszar uzupełnienia zabudowy	PL.ZIPPZP.11953_100406-POG_1POG-184OUZ_20260225T133332
identyfier	https://www.gov.pl/zagospodarowanieprzestrzenne/app/ObszarUzupelnieniaZabudowy/PL.ZIPPZP.11953/100406-POG/1POG-184OUZ/20260225T133332
przestrzen nazw	PL.ZIPPZP.11953/100406-POG
lokalny id	1POG-184OUZ
wersja id	20260225T133332
początek wersji obiektu	2026-02-25T13:33:32
nazwa	Obszar uzupełnienia zabudowy
oznaczenie	184OUZ
symbol	OUZ
obowiązuje od	2026-02-25
obowiązuje do	obecnie
status	w opracowaniu https://inspire.ec.europa.eu/codelist/ProcessStepGeneralValue/elaboration
charakter ustalenia	ogólnie wiążące https://inspire.ec.europa.eu/codelist/RegulationNatureValue/generallyBinding
geometria	



plan <https://www.gov.pl/zagospodarowanieprzestrzenne/app/AktPlanowaniaPrzestrzennego/PL.ZIPPZP.11953/100406-POG/1POG>

obszar uzupelnienia zabudowy PL.ZIPPZP.11953_100406-POG_1POG-185OUZ_20260225T133332

identyfier <https://www.gov.pl/zagospodarowanieprzestrzenne/app/ObszarUzupelnieniaZabudowy/PL.ZIPPZP.11953/100406-POG/1POG-185OUZ/20260225T133332>

przestrzen nazw PL.ZIPPZP.11953/100406-POG

lokalny id 1POG-185OUZ

wersja id 20260225T133332

poczatek wersji obiektu 2026-02-25T13:33:32

nazwa Obszar uzupełnienia zabudowy

oznaczenie 185OUZ

symbol OUZ

obowiazuje od 2026-02-25

obowiazuje do obecnie

status w opracowaniu
<https://inspire.ec.europa.eu/codelist/ProcessStepGeneralValue/elaboration>

charakter ustalenia ogólnie wiążące
<https://inspire.ec.europa.eu/codelist/RegulationNatureValue/generallyBinding>

geometria



plan <https://www.gov.pl/zagospodarowanieprzestrzenne/app/AktPlanowaniaPrzestrzennego/PL.ZIPPZP.11953/100406-POG/1POG>

obszar uzupelnienia zabudowy PL.ZIPPZP.11953_100406-POG_1POG-186OUZ_20260225T133332

identyfier <https://www.gov.pl/zagospodarowanieprzestrzenne/app>

/ObszarUzupelnieniaZabudowy/PL.ZIPPZP.11953/100406-POG/1POG-186OUZ/20260225T133332

przestrzen nazw PL.ZIPPZP.11953/100406-POG

lokalny id 1POG-186OUZ

wersja id 20260225T133332

początek wersji obiektu 2026-02-25T13:33:32

nazwa Obszar uzupełnienia zabudowy

oznaczenie 186OUZ

symbol OUZ

obowiązuje od 2026-02-25

obowiązuje do obecnie

status w opracowaniu
<https://inspire.ec.europa.eu/codelist/ProcessStepGeneralValue/elaboration>

charakter ustalenia ogólnie wiążące
<https://inspire.ec.europa.eu/codelist/RegulationNatureValue/generallyBinding>

geometria



plan <https://www.gov.pl/zagospodarowanieprzestrzenne/app/AktPlanowaniaPrzestrzennego/PL.ZIPPZP.11953/100406-POG/1POG>

obszar uzupełnienia zabudowy PL.ZIPPZP.11953_100406-POG_1POG-187OUZ_20260225T133332

identyfikator <https://www.gov.pl/zagospodarowanieprzestrzenne/app/ObszarUzupelnieniaZabudowy/PL.ZIPPZP.11953/100406-POG/1POG-187OUZ/20260225T133332>

przestrzen nazw PL.ZIPPZP.11953/100406-POG

lokalny id 1POG-187OUZ

wersja id 20260225T133332

początek wersji obiektu 2026-02-25T13:33:32

nazwa Obszar uzupełnienia zabudowy

oznaczenie 187OUZ

symbol OUZ

obowiązuje od 2026-02-25

obowiązuje do obecnie

status w opracowaniu
<https://inspire.ec.europa.eu/codelist/ProcessStepGeneralValue>

[/elaboration](#)

charakter ustalenia

ogólnie wiążące
<https://inspire.ec.europa.eu/codelist/RegulationNatureValue/generallyBinding>

geometria



plan

<https://www.gov.pl/zagospodarowanieprzestrzenne/app/AktPlanowaniaPrzestrzennego/PL.ZIPPZP.11953/100406-POG/1POG>

obszar uzupełnienia zabudowy

PL.ZIPPZP.11953_100406-POG_1POG-188OUZ_20260225T133332

identyfier

<https://www.gov.pl/zagospodarowanieprzestrzenne/app/ObszarUzupelnieniaZabudowy/PL.ZIPPZP.11953/100406-POG/1POG-188OUZ/20260225T133332>

przestrzen nazw

PL.ZIPPZP.11953/100406-POG

lokalny id

1POG-188OUZ

wersja id

20260225T133332

początek wersji obiektu

2026-02-25T13:33:32

nazwa

Obszar uzupełnienia zabudowy

oznaczenie

188OUZ

symbol

OUZ

obowiązuje od

2026-02-25

obowiązuje do

obecnie

status

w opracowaniu
<https://inspire.ec.europa.eu/codelist/ProcessStepGeneralValue/elaboration>

charakter ustalenia

ogólnie wiążące
<https://inspire.ec.europa.eu/codelist/RegulationNatureValue/generallyBinding>

geometria



plan

<https://www.gov.pl/zagospodarowanieprzestrzenne/app>

/AktPlanowaniaPrzestrzennego/PL.ZIPPZP.11953/100406-POG/1POG

obszar uzupełnienia zabudowy	PL.ZIPPZP.11953_100406-POG_1POG-189OUZ_20260225T133332
identyfier	https://www.gov.pl/zagospodarowanieprzestrzenne/app/ObszarUzupelnieniaZabudowy/PL.ZIPPZP.11953/100406-POG/1POG-189OUZ/20260225T133332
przestrzen nazw	PL.ZIPPZP.11953/100406-POG
lokalny id	1POG-189OUZ
wersja id	20260225T133332
początek wersji obiektu	2026-02-25T13:33:32
nazwa	Obszar uzupełnienia zabudowy
oznaczenie	189OUZ
symbol	OUZ
obowiązuje od	2026-02-25
obowiązuje do	obecnie
status	w opracowaniu https://inspire.ec.europa.eu/codelist/ProcessStepGeneralValue/elaboration
charakter ustalenia	ogólnie wiążące https://inspire.ec.europa.eu/codelist/RegulationNatureValue/generallyBinding

geometria



plan <https://www.gov.pl/zagospodarowanieprzestrzenne/app/AktPlanowaniaPrzestrzennego/PL.ZIPPZP.11953/100406-POG/1POG>

obszar uzupełnienia zabudowy	PL.ZIPPZP.11953_100406-POG_1POG-190OUZ_20260225T133332
identyfier	https://www.gov.pl/zagospodarowanieprzestrzenne/app/ObszarUzupelnieniaZabudowy/PL.ZIPPZP.11953/100406-POG/1POG-190OUZ/20260225T133332
przestrzen nazw	PL.ZIPPZP.11953/100406-POG
lokalny id	1POG-190OUZ
wersja id	20260225T133332
początek wersji obiektu	2026-02-25T13:33:32
nazwa	Obszar uzupełnienia zabudowy
oznaczenie	190OUZ
symbol	OUZ
obowiązuje od	2026-02-25

obowiązuje do	obecnie
status	w opracowaniu https://inspire.ec.europa.eu/codelist/ProcessStepGeneralValue/elaboration
charakter ustalenia	ogólnie wiążące https://inspire.ec.europa.eu/codelist/RegulationNatureValue/generallyBinding
geometria	
plan	https://www.gov.pl/zagospodarowanieprzestrzenne/app/AktPlanowaniaPrzestrzennego/PL.ZIPPZP.11953/100406-POG/1POG
obszar uzupełnienia zabudowy	PL.ZIPPZP.11953_100406-POG_1POG-191OUZ_20260324T104829
identyfier	https://www.gov.pl/zagospodarowanieprzestrzenne/app/ObszarUzupelnieniaZabudowy/PL.ZIPPZP.11953/100406-POG/1POG-191OUZ/20260324T104829
przestrzen nazw	PL.ZIPPZP.11953/100406-POG
lokalny id	1POG-191OUZ
wersja id	20260324T104829
początek wersji obiektu	2026-03-24T10:48:29
nazwa	Obszar uzupełnienia zabudowy
oznaczenie	191OUZ
symbol	OUZ
obowiązuje od	2026-02-25
obowiązuje do	obecnie
status	w opracowaniu https://inspire.ec.europa.eu/codelist/ProcessStepGeneralValue/elaboration
charakter ustalenia	ogólnie wiążące https://inspire.ec.europa.eu/codelist/RegulationNatureValue/generallyBinding
geometria	



plan

<https://www.gov.pl/zagospodarowanieprzestrzenne/app/AktPlanowaniaPrzestrzennego/PL.ZIPPZP.11953/100406-POG/1POG>

obszar uzupełnienia zabudowy

PL.ZIPPZP.11953_100406-POG_1POG-192OUZ_20260225T133332

identyfier

<https://www.gov.pl/zagospodarowanieprzestrzenne/app/ObszarUzupelnieniaZabudowy/PL.ZIPPZP.11953/100406-POG/1POG-192OUZ/20260225T133332>

przestrzen nazw

PL.ZIPPZP.11953/100406-POG

lokalny id

1POG-192OUZ

wersja id

20260225T133332

początek wersji obiektu

2026-02-25T13:33:32

nazwa

Obszar uzupełnienia zabudowy

oznaczenie

192OUZ

symbol

OUZ

obowiązuje od

2026-02-25

obowiązuje do

obecnie

status

w opracowaniu
<https://inspire.ec.europa.eu/codelist/ProcessStepGeneralValue/elaboration>

charakter ustalenia

ogólnie wiążące
<https://inspire.ec.europa.eu/codelist/RegulationNatureValue/generallyBinding>

geometria



plan


<https://www.gov.pl/zagospodarowanieprzestrzenne/app/AktPlanowaniaPrzestrzennego/PL.ZIPPZP.11953/100406-POG/1POG>

obszar uzupełnienia zabudowy

PL.ZIPPZP.11953_100406-POG_1POG-193OUZ_20260225T133332

identyfier

<https://www.gov.pl/zagospodarowanieprzestrzenne/app>

	/ObszarUzupelnieniaZabudowy/PL.ZIPPZP.11953/100406-POG/1POG-193OUZ/20260225T133332
przestrzen nazw	PL.ZIPPZP.11953/100406-POG
lokalny id	1POG-193OUZ
wersja id	20260225T133332
początek wersji obiektu	2026-02-25T13:33:32
nazwa	Obszar uzupełnienia zabudowy
oznaczenie	193OUZ
symbol	OUZ
obowiązuje od	2026-02-25
obowiązuje do	obecnie
status	w opracowaniu https://inspire.ec.europa.eu/codelist/ProcessStepGeneralValue/elaboration
charakter ustalenia	ogólnie wiążące https://inspire.ec.europa.eu/codelist/RegulationNatureValue/generallyBinding
geometria	
plan	https://www.gov.pl/zagospodarowanieprzestrzenne/app/AktPlanowaniaPrzestrzennego/PL.ZIPPZP.11953/100406-POG/1POG
obszar uzupełnienia zabudowy	PL.ZIPPZP.11953_100406-POG_1POG-194OUZ_20260225T133332
identyfier	https://www.gov.pl/zagospodarowanieprzestrzenne/app/ObszarUzupelnieniaZabudowy/PL.ZIPPZP.11953/100406-POG/1POG-194OUZ/20260225T133332
przestrzen nazw	PL.ZIPPZP.11953/100406-POG
lokalny id	1POG-194OUZ
wersja id	20260225T133332
początek wersji obiektu	2026-02-25T13:33:32
nazwa	Obszar uzupełnienia zabudowy
oznaczenie	194OUZ
symbol	OUZ
obowiązuje od	2026-02-25
obowiązuje do	obecnie
status	w opracowaniu https://inspire.ec.europa.eu/codelist/ProcessStepGeneralValue

[/elaboration](#)

charakter ustalenia

ogólnie wiążące
<https://inspire.ec.europa.eu/codelist/RegulationNatureValue/generallyBinding>

geometria



plan

<https://www.gov.pl/zagospodarowanieprzestrzenne/app/AktPlanowaniaPrzestrzennego/PL.ZIPPZP.11953/100406-POG/1POG>

obszar uzupełnienia zabudowy

PL.ZIPPZP.11953_100406-POG_1POG-195OUZ_20260225T133332

identyfier

<https://www.gov.pl/zagospodarowanieprzestrzenne/app/ObszarUzupelnieniaZabudowy/PL.ZIPPZP.11953/100406-POG/1POG-195OUZ/20260225T133332>

przestrzen nazw

PL.ZIPPZP.11953/100406-POG

lokalny id

1POG-195OUZ

wersja id

20260225T133332

początek wersji obiektu

2026-02-25T13:33:32

nazwa

Obszar uzupełnienia zabudowy

oznaczenie

195OUZ

symbol

OUZ

obowiązuje od

2026-02-25

obowiązuje do

obecnie

status

w opracowaniu
<https://inspire.ec.europa.eu/codelist/ProcessStepGeneralValue/elaboration>

charakter ustalenia

ogólnie wiążące
<https://inspire.ec.europa.eu/codelist/RegulationNatureValue/generallyBinding>


geometria



plan

<https://www.gov.pl/zagospodarowanieprzestrzenne/app>

/AktPlanowaniaPrzestrzennego/PL.ZIPPZP.11953/100406-POG/1POG

obszar uzupełnienia zabudowy	PL.ZIPPZP.11953_100406-POG_1POG-196OUZ_20260225T133332
identyfier	https://www.gov.pl/zagospodarowanieprzestrzenne/app/ObszarUzupelnieniaZabudowy/PL.ZIPPZP.11953/100406-POG/1POG-196OUZ/20260225T133332
przestrzen nazw	PL.ZIPPZP.11953/100406-POG
lokalny id	1POG-196OUZ
wersja id	20260225T133332
początek wersji obiektu	2026-02-25T13:33:32
nazwa	Obszar uzupełnienia zabudowy
oznaczenie	196OUZ
symbol	OUZ
obowiązuje od	2026-02-25
obowiązuje do	obecnie
status	w opracowaniu https://inspire.ec.europa.eu/codelist/ProcessStepGeneralValue/elaboration
charakter ustalenia	ogólnie wiążące https://inspire.ec.europa.eu/codelist/RegulationNatureValue/generallyBinding
geometria	
plan	https://www.gov.pl/zagospodarowanieprzestrzenne/app/AktPlanowaniaPrzestrzennego/PL.ZIPPZP.11953/100406-POG/1POG

obszar uzupełnienia zabudowy	PL.ZIPPZP.11953_100406-POG_1POG-197OUZ_20260324T090934
identyfier	https://www.gov.pl/zagospodarowanieprzestrzenne/app/ObszarUzupelnieniaZabudowy/PL.ZIPPZP.11953/100406-POG/1POG-197OUZ/20260324T090934
przestrzen nazw	PL.ZIPPZP.11953/100406-POG
lokalny id	1POG-197OUZ
wersja id	20260324T090934
początek wersji obiektu	2026-03-24T09:09:34
nazwa	Obszar uzupełnienia zabudowy
oznaczenie	197OUZ
symbol	OUZ
obowiązuje od	2026-02-25

obowiązuje do	obecnie
status	w opracowaniu https://inspire.ec.europa.eu/codelist/ProcessStepGeneralValue/elaboration
charakter ustalenia	ogólnie wiążące https://inspire.ec.europa.eu/codelist/RegulationNatureValue/generallyBinding
geometria	
plan	https://www.gov.pl/zagospodarowanieprzestrzenne/app/AktPlanowaniaPrzestrzennego/PL.ZIPPZP.11953/100406-POG/1POG

obszar uzupełnienia zabudowy	PL.ZIPPZP.11953_100406-POG_1POG-198OUZ_20260225T133332
identyfier	https://www.gov.pl/zagospodarowanieprzestrzenne/app/ObszarUzupelnieniaZabudowy/PL.ZIPPZP.11953/100406-POG/1POG-198OUZ/20260225T133332
przestrzen nazw	PL.ZIPPZP.11953/100406-POG
lokalny id	1POG-198OUZ
wersja id	20260225T133332
początek wersji obiektu	2026-02-25T13:33:32
nazwa	Obszar uzupełnienia zabudowy
oznaczenie	198OUZ
symbol	OUZ
obowiązuje od	2026-02-25
obowiązuje do	obecnie
status	w opracowaniu https://inspire.ec.europa.eu/codelist/ProcessStepGeneralValue/elaboration
charakter ustalenia	ogólnie wiążące https://inspire.ec.europa.eu/codelist/RegulationNatureValue/generallyBinding
geometria	



plan <https://www.gov.pl/zagospodarowanieprzestrzenne/app/AktPlanowaniaPrzestrzennego/PL.ZIPPZP.11953/100406-POG/1POG>

obszar uzupelnienia zabudowy PL.ZIPPZP.11953_100406-POG_1POG-199OUZ_20260225T133332

identyfier <https://www.gov.pl/zagospodarowanieprzestrzenne/app/ObszarUzupelnieniaZabudowy/PL.ZIPPZP.11953/100406-POG/1POG-199OUZ/20260225T133332>

przestrzen nazw PL.ZIPPZP.11953/100406-POG

lokalny id 1POG-199OUZ

wersja id 20260225T133332

poczatek wersji obiektu 2026-02-25T13:33:32

nazwa Obszar uzupełnienia zabudowy

oznaczenie 199OUZ

symbol OUZ

obowiazuje od 2026-02-25

obowiazuje do obecnie

status w opracowaniu
<https://inspire.ec.europa.eu/codelist/ProcessStepGeneralValue/elaboration>

charakter ustalenia ogólnie wiążące
<https://inspire.ec.europa.eu/codelist/RegulationNatureValue/generallyBinding>


geometria



plan <https://www.gov.pl/zagospodarowanieprzestrzenne/app/AktPlanowaniaPrzestrzennego/PL.ZIPPZP.11953/100406-POG/1POG>

obszar uzupelnienia zabudowy PL.ZIPPZP.11953_100406-POG_1POG-200OUZ_20260324T091638

identyfier <https://www.gov.pl/zagospodarowanieprzestrzenne/app>

	/ObszarUzupelnieniaZabudowy/PL.ZIPPZP.11953/100406-POG/1POG-200OUZ/20260324T091638
przestrzen nazw	PL.ZIPPZP.11953/100406-POG
lokalny id	1POG-200OUZ
wersja id	20260324T091638
początek wersji obiektu	2026-03-24T09:16:38
nazwa	Obszar uzupełnienia zabudowy
oznaczenie	200OUZ
symbol	OUZ
obowiązuje od	2026-02-25
obowiązuje do	obecnie
status	w opracowaniu https://inspire.ec.europa.eu/codelist/ProcessStepGeneralValue/elaboration
charakter ustalenia	ogólnie wiążące https://inspire.ec.europa.eu/codelist/RegulationNatureValue/generallyBinding
geometria	
plan	https://www.gov.pl/zagospodarowanieprzestrzenne/app/AktPlanowaniaPrzestrzennego/PL.ZIPPZP.11953/100406-POG/1POG
obszar uzupełnienia zabudowy	PL.ZIPPZP.11953_100406-POG_1POG-201OUZ_20260225T133332
identyfier	https://www.gov.pl/zagospodarowanieprzestrzenne/app/ObszarUzupelnieniaZabudowy/PL.ZIPPZP.11953/100406-POG/1POG-201OUZ/20260225T133332
przestrzen nazw	PL.ZIPPZP.11953/100406-POG
lokalny id	1POG-201OUZ
wersja id	20260225T133332
początek wersji obiektu	2026-02-25T13:33:32
nazwa	Obszar uzupełnienia zabudowy
oznaczenie	201OUZ
symbol	OUZ
obowiązuje od	2026-02-25
obowiązuje do	obecnie
status	w opracowaniu https://inspire.ec.europa.eu/codelist/ProcessStepGeneralValue

[/elaboration](#)

charakter ustalenia

ogólnie wiążące
<https://inspire.ec.europa.eu/codelist/RegulationNatureValue/generallyBinding>

geometria



plan

<https://www.gov.pl/zagospodarowanieprzestrzenne/app/AktPlanowaniaPrzestrzennego/PL.ZIPPZP.11953/100406-POG/1POG>

obszar uzupełnienia zabudowy

PL.ZIPPZP.11953_100406-POG_1POG-202OUZ_20260324T091011

identyfier

<https://www.gov.pl/zagospodarowanieprzestrzenne/app/ObszarUzupelnieniaZabudowy/PL.ZIPPZP.11953/100406-POG/1POG-202OUZ/20260324T091011>

przestrzen nazw

PL.ZIPPZP.11953/100406-POG

lokalny id

1POG-202OUZ

wersja id

20260324T091011

początek wersji obiektu

2026-03-24T09:10:11

nazwa

Obszar uzupełnienia zabudowy

oznaczenie

202OUZ

symbol

OUZ

obowiązuje od

2026-02-25

obowiązuje do

obecnie

status

w opracowaniu
<https://inspire.ec.europa.eu/codelist/ProcessStepGeneralValue/elaboration>

charakter ustalenia

ogólnie wiążące
<https://inspire.ec.europa.eu/codelist/RegulationNatureValue/generallyBinding>

geometria



plan

<https://www.gov.pl/zagospodarowanieprzestrzenne/app>

obszar uzupełnienia zabudowy	PL.ZIPPZP.11953_100406-POG_1POG-203OUZ_20260225T133332
identyfier	https://www.gov.pl/zagospodarowanieprzestrzenne/app/ObszarUzupelnieniaZabudowy/PL.ZIPPZP.11953/100406-POG/1POG-203OUZ/20260225T133332
przestrzen nazw	PL.ZIPPZP.11953/100406-POG
lokalny id	1POG-203OUZ
wersja id	20260225T133332
początek wersji obiektu	2026-02-25T13:33:32
nazwa	Obszar uzupełnienia zabudowy
oznaczenie	203OUZ
symbol	OUZ
obowiązuje od	2026-02-25
obowiązuje do	obecnie
status	w opracowaniu https://inspire.ec.europa.eu/codelist/ProcessStepGeneralValue/elaboration
charakter ustalenia	ogólnie wiążące https://inspire.ec.europa.eu/codelist/RegulationNatureValue/generallyBinding


geometria



plan

<https://www.gov.pl/zagospodarowanieprzestrzenne/app/AktPlanowaniaPrzestrzennego/PL.ZIPPZP.11953/100406-POG/1POG>

obszar uzupełnienia zabudowy	PL.ZIPPZP.11953_100406-POG_1POG-204OUZ_20260225T133332
identyfier	https://www.gov.pl/zagospodarowanieprzestrzenne/app/ObszarUzupelnieniaZabudowy/PL.ZIPPZP.11953/100406-POG/1POG-204OUZ/20260225T133332
przestrzen nazw	PL.ZIPPZP.11953/100406-POG
lokalny id	1POG-204OUZ
wersja id	20260225T133332
początek wersji obiektu	2026-02-25T13:33:32
nazwa	Obszar uzupełnienia zabudowy
oznaczenie	204OUZ
symbol	OUZ
obowiązuje od	2026-02-25

obowiązuje do	obecnie
status	w opracowaniu https://inspire.ec.europa.eu/codelist/ProcessStepGeneralValue/elaboration
charakter ustalenia	ogólnie wiążące https://inspire.ec.europa.eu/codelist/RegulationNatureValue/generallyBinding
geometria	
plan	https://www.gov.pl/zagospodarowanieprzestrzenne/app/AktPlanowaniaPrzestrzennego/PL.ZIPPZP.11953/100406-POG/1POG
obszar uzupełnienia zabudowy	PL.ZIPPZP.11953_100406-POG_1POG-205OUZ_20260225T133332
identyfier	https://www.gov.pl/zagospodarowanieprzestrzenne/app/ObszarUzupelnieniaZabudowy/PL.ZIPPZP.11953/100406-POG/1POG-205OUZ/20260225T133332
przestrzen nazw	PL.ZIPPZP.11953/100406-POG
lokalny id	1POG-205OUZ
wersja id	20260225T133332
początek wersji obiektu	2026-02-25T13:33:32
nazwa	Obszar uzupełnienia zabudowy
oznaczenie	205OUZ
symbol	OUZ
obowiązuje od	2026-02-25
obowiązuje do	obecnie
status	w opracowaniu https://inspire.ec.europa.eu/codelist/ProcessStepGeneralValue/elaboration
charakter ustalenia	ogólnie wiążące https://inspire.ec.europa.eu/codelist/RegulationNatureValue/generallyBinding
geometria	



plan <https://www.gov.pl/zagospodarowanieprzestrzenne/app/AktPlanowaniaPrzestrzennego/PL.ZIPPZP.11953/100406-POG/1POG>

obszar uzupelnienia zabudowy PL.ZIPPZP.11953_100406-POG_1POG-206OUZ_20260225T133332

identyfier <https://www.gov.pl/zagospodarowanieprzestrzenne/app/ObszarUzupelnieniaZabudowy/PL.ZIPPZP.11953/100406-POG/1POG-206OUZ/20260225T133332>

przestrzen nazw PL.ZIPPZP.11953/100406-POG

lokalny id 1POG-206OUZ

wersja id 20260225T133332

poczatek wersji obiektu 2026-02-25T13:33:32

nazwa Obszar uzupełnienia zabudowy

oznaczenie 206OUZ

symbol OUZ

obowiazuje od 2026-02-25

obowiazuje do obecnie

status w opracowaniu
<https://inspire.ec.europa.eu/codelist/ProcessStepGeneralValue/elaboration>

charakter ustalenia ogólnie wiążące
<https://inspire.ec.europa.eu/codelist/RegulationNatureValue/generallyBinding>


geometria



plan <https://www.gov.pl/zagospodarowanieprzestrzenne/app/AktPlanowaniaPrzestrzennego/PL.ZIPPZP.11953/100406-POG/1POG>

obszar uzupelnienia zabudowy PL.ZIPPZP.11953_100406-POG_1POG-207OUZ_20260225T133332

identyfier <https://www.gov.pl/zagospodarowanieprzestrzenne/app>

	/ObszarUzupelnieniaZabudowy/PL.ZIPPZP.11953/100406-POG/1POG-207OUZ/20260225T133332
przestrzen nazw	PL.ZIPPZP.11953/100406-POG
lokalny id	1POG-207OUZ
wersja id	20260225T133332
początek wersji obiektu	2026-02-25T13:33:32
nazwa	Obszar uzupełnienia zabudowy
oznaczenie	207OUZ
symbol	OUZ
obowiązuje od	2026-02-25
obowiązuje do	obecnie
status	w opracowaniu https://inspire.ec.europa.eu/codelist/ProcessStepGeneralValue/elaboration
charakter ustalenia	ogólnie wiążące https://inspire.ec.europa.eu/codelist/RegulationNatureValue/generallyBinding
geometria	
plan	https://www.gov.pl/zagospodarowanieprzestrzenne/app/AktPlanowaniaPrzestrzennego/PL.ZIPPZP.11953/100406-POG/1POG
obszar uzupełnienia zabudowy	PL.ZIPPZP.11953_100406-POG_1POG-208OUZ_20260225T133332
identyfier	https://www.gov.pl/zagospodarowanieprzestrzenne/app/ObszarUzupelnieniaZabudowy/PL.ZIPPZP.11953/100406-POG/1POG-208OUZ/20260225T133332
przestrzen nazw	PL.ZIPPZP.11953/100406-POG
lokalny id	1POG-208OUZ
wersja id	20260225T133332
początek wersji obiektu	2026-02-25T13:33:32
nazwa	Obszar uzupełnienia zabudowy
oznaczenie	208OUZ
symbol	OUZ
obowiązuje od	2026-02-25
obowiązuje do	obecnie
status	w opracowaniu https://inspire.ec.europa.eu/codelist/ProcessStepGeneralValue

[/elaboration](#)

charakter ustalenia

ogólnie wiążące
<https://inspire.ec.europa.eu/codelist/RegulationNatureValue/generallyBinding>

geometria



plan

<https://www.gov.pl/zagospodarowanieprzestrzenne/app/AktPlanowaniaPrzestrzennego/PL.ZIPPZP.11953/100406-POG/1POG>

obszar uzupełnienia zabudowy

PL.ZIPPZP.11953_100406-POG_1POG-209OUZ_20260324T110841

identyfier

<https://www.gov.pl/zagospodarowanieprzestrzenne/app/ObszarUzupelnieniaZabudowy/PL.ZIPPZP.11953/100406-POG/1POG-209OUZ/20260324T110841>

przestrzen nazw

PL.ZIPPZP.11953/100406-POG

lokalny id

1POG-209OUZ

wersja id

20260324T110841

początek wersji obiektu

2026-03-24T11:08:41

nazwa

Obszar uzupełnienia zabudowy

oznaczenie

209OUZ

symbol

OUZ

obowiązuje od

2026-02-25

obowiązuje do

obecnie

status

w opracowaniu
<https://inspire.ec.europa.eu/codelist/ProcessStepGeneralValue/elaboration>

charakter ustalenia

ogólnie wiążące
<https://inspire.ec.europa.eu/codelist/RegulationNatureValue/generallyBinding>


geometria



plan


<https://www.gov.pl/zagospodarowanieprzestrzenne/app>

/AktPlanowaniaPrzestrzennego/PL.ZIPPZP.11953/100406-POG/1POG

obszar uzupełnienia zabudowy	PL.ZIPPZP.11953_100406-POG_1POG-210OUZ_20260225T133332
identyfier	https://www.gov.pl/zagospodarowanieprzestrzenne/app/ObszarUzupelnieniaZabudowy/PL.ZIPPZP.11953/100406-POG/1POG-210OUZ/20260225T133332
przestrzen nazw	PL.ZIPPZP.11953/100406-POG
lokalny id	1POG-210OUZ
wersja id	20260225T133332
początek wersji obiektu	2026-02-25T13:33:32
nazwa	Obszar uzupełnienia zabudowy
oznaczenie	210OUZ
symbol	OUZ
obowiązuje od	2026-02-25
obowiązuje do	obecnie
status	w opracowaniu https://inspire.ec.europa.eu/codelist/ProcessStepGeneralValue/elaboration
charakter ustalenia	ogólnie wiążące https://inspire.ec.europa.eu/codelist/RegulationNatureValue/generallyBinding
geometria	
plan	https://www.gov.pl/zagospodarowanieprzestrzenne/app/AktPlanowaniaPrzestrzennego/PL.ZIPPZP.11953/100406-POG/1POG

obszar uzupełnienia zabudowy	PL.ZIPPZP.11953_100406-POG_1POG-211OUZ_20260225T133332
identyfier	https://www.gov.pl/zagospodarowanieprzestrzenne/app/ObszarUzupelnieniaZabudowy/PL.ZIPPZP.11953/100406-POG/1POG-211OUZ/20260225T133332
przestrzen nazw	PL.ZIPPZP.11953/100406-POG
lokalny id	1POG-211OUZ
wersja id	20260225T133332
początek wersji obiektu	2026-02-25T13:33:32
nazwa	Obszar uzupełnienia zabudowy
oznaczenie	211OUZ
symbol	OUZ
obowiązuje od	2026-02-25

obowiązuje do	obecnie
status	w opracowaniu https://inspire.ec.europa.eu/codelist/ProcessStepGeneralValue/elaboration
charakter ustalenia	ogólnie wiążące https://inspire.ec.europa.eu/codelist/RegulationNatureValue/generallyBinding
geometria	
plan	https://www.gov.pl/zagospodarowanieprzestrzenne/app/AktPlanowaniaPrzestrzennego/PL.ZIPPZP.11953/100406-POG/1POG
obszar uzupełnienia zabudowy	PL.ZIPPZP.11953_100406-POG_1POG-212OUZ_20260225T133332
identyfier	https://www.gov.pl/zagospodarowanieprzestrzenne/app/ObszarUzupelnieniaZabudowy/PL.ZIPPZP.11953/100406-POG/1POG-212OUZ/20260225T133332
przestrzen nazw	PL.ZIPPZP.11953/100406-POG
lokalny id	1POG-212OUZ
wersja id	20260225T133332
początek wersji obiektu	2026-02-25T13:33:32
nazwa	Obszar uzupełnienia zabudowy
oznaczenie	212OUZ
symbol	OUZ
obowiązuje od	2026-02-25
obowiązuje do	obecnie
status	w opracowaniu https://inspire.ec.europa.eu/codelist/ProcessStepGeneralValue/elaboration
charakter ustalenia	ogólnie wiążące https://inspire.ec.europa.eu/codelist/RegulationNatureValue/generallyBinding
geometria	



plan <https://www.gov.pl/zagospodarowanieprzestrzenne/app/AktPlanowaniaPrzestrzennego/PL.ZIPPZP.11953/100406-POG/1POG>

obszar uzupelnienia zabudowy PL.ZIPPZP.11953_100406-POG_1POG-213OUZ_20260225T133332

identyfier <https://www.gov.pl/zagospodarowanieprzestrzenne/app/ObszarUzupelnieniaZabudowy/PL.ZIPPZP.11953/100406-POG/1POG-213OUZ/20260225T133332>

przestrzen nazw PL.ZIPPZP.11953/100406-POG

lokalny id 1POG-213OUZ

wersja id 20260225T133332

poczatek wersji obiektu 2026-02-25T13:33:32

nazwa Obszar uzupełnienia zabudowy

oznaczenie 213OUZ

symbol OUZ

obowiazuje od 2026-02-25

obowiazuje do obecnie

status w opracowaniu
<https://inspire.ec.europa.eu/codelist/ProcessStepGeneralValue/elaboration>

charakter ustalenia ogólnie wiążące
<https://inspire.ec.europa.eu/codelist/RegulationNatureValue/generallyBinding>


geometria



plan <https://www.gov.pl/zagospodarowanieprzestrzenne/app/AktPlanowaniaPrzestrzennego/PL.ZIPPZP.11953/100406-POG/1POG>

obszar uzupelnienia zabudowy PL.ZIPPZP.11953_100406-POG_1POG-214OUZ_20260225T133332

identyfier <https://www.gov.pl/zagospodarowanieprzestrzenne/app>

	/ObszarUzupelnieniaZabudowy/PL.ZIPPZP.11953/100406-POG/1POG-214OUZ/20260225T133332
przestrzen nazw	PL.ZIPPZP.11953/100406-POG
lokalny id	1POG-214OUZ
wersja id	20260225T133332
początek wersji obiektu	2026-02-25T13:33:32
nazwa	Obszar uzupełnienia zabudowy
oznaczenie	214OUZ
symbol	OUZ
obowiązuje od	2026-02-25
obowiązuje do	obecnie
status	w opracowaniu https://inspire.ec.europa.eu/codelist/ProcessStepGeneralValue/elaboration
charakter ustalenia	ogólnie wiążące https://inspire.ec.europa.eu/codelist/RegulationNatureValue/generallyBinding
geometria	
plan	https://www.gov.pl/zagospodarowanieprzestrzenne/app/AktPlanowaniaPrzestrzennego/PL.ZIPPZP.11953/100406-POG/1POG
obszar uzupełnienia zabudowy	PL.ZIPPZP.11953_100406-POG_1POG-215OUZ_20260324T091054
identyfier	https://www.gov.pl/zagospodarowanieprzestrzenne/app/ObszarUzupelnieniaZabudowy/PL.ZIPPZP.11953/100406-POG/1POG-215OUZ/20260324T091054
przestrzen nazw	PL.ZIPPZP.11953/100406-POG
lokalny id	1POG-215OUZ
wersja id	20260324T091054
początek wersji obiektu	2026-03-24T09:10:54
nazwa	Obszar uzupełnienia zabudowy
oznaczenie	215OUZ
symbol	OUZ
obowiązuje od	2026-02-25
obowiązuje do	obecnie
status	w opracowaniu https://inspire.ec.europa.eu/codelist/ProcessStepGeneralValue

[/elaboration](#)

charakter ustalenia

ogólnie wiążące
<https://inspire.ec.europa.eu/codelist/RegulationNatureValue/generallyBinding>

geometria



plan

<https://www.gov.pl/zagospodarowanieprzestrzenne/app/AktPlanowaniaPrzestrzennego/PL.ZIPPZP.11953/100406-POG/1POG>

obszar uzupełnienia zabudowy

PL.ZIPPZP.11953_100406-POG_1POG-216OUZ_20260324T091103

identyfier

<https://www.gov.pl/zagospodarowanieprzestrzenne/app/ObszarUzupelnieniaZabudowy/PL.ZIPPZP.11953/100406-POG/1POG-216OUZ/20260324T091103>

przestrzen nazw

PL.ZIPPZP.11953/100406-POG

lokalny id

1POG-216OUZ

wersja id

20260324T091103

początek wersji obiektu

2026-03-24T09:11:03

nazwa

Obszar uzupełnienia zabudowy

oznaczenie

216OUZ

symbol

OUZ

obowiązuje od

2026-02-25

obowiązuje do

obecnie

status

w opracowaniu
<https://inspire.ec.europa.eu/codelist/ProcessStepGeneralValue/elaboration>

charakter ustalenia

ogólnie wiążące
<https://inspire.ec.europa.eu/codelist/RegulationNatureValue/generallyBinding>

geometria



plan

<https://www.gov.pl/zagospodarowanieprzestrzenne/app>

obszar uzupełnienia zabudowy	PL.ZIPPZP.11953_100406-POG_1POG-217OUZ_20260324T091112
identyfier	https://www.gov.pl/zagospodarowanieprzestrzenne/app/ObszarUzupelnieniaZabudowy/PL.ZIPPZP.11953/100406-POG/1POG-217OUZ/20260324T091112
przestrzen nazw	PL.ZIPPZP.11953/100406-POG
lokalny id	1POG-217OUZ
wersja id	20260324T091112
początek wersji obiektu	2026-03-24T09:11:12
nazwa	Obszar uzupełnienia zabudowy
oznaczenie	217OUZ
symbol	OUZ
obowiązuje od	2026-02-25
obowiązuje do	obecnie
status	w opracowaniu https://inspire.ec.europa.eu/codelist/ProcessStepGeneralValue/elaboration
charakter ustalenia	ogólnie wiążące https://inspire.ec.europa.eu/codelist/RegulationNatureValue/generallyBinding


geometria



plan

<https://www.gov.pl/zagospodarowanieprzestrzenne/app/AktPlanowaniaPrzestrzennego/PL.ZIPPZP.11953/100406-POG/1POG>

obszar uzupełnienia zabudowy	PL.ZIPPZP.11953_100406-POG_1POG-218OUZ_20260324T091119
identyfier	https://www.gov.pl/zagospodarowanieprzestrzenne/app/ObszarUzupelnieniaZabudowy/PL.ZIPPZP.11953/100406-POG/1POG-218OUZ/20260324T091119
przestrzen nazw	PL.ZIPPZP.11953/100406-POG
lokalny id	1POG-218OUZ
wersja id	20260324T091119
początek wersji obiektu	2026-03-24T09:11:19
nazwa	Obszar uzupełnienia zabudowy
oznaczenie	218OUZ
symbol	OUZ
obowiązuje od	2026-02-25

obowiązuje do	obecnie
status	w opracowaniu https://inspire.ec.europa.eu/codelist/ProcessStepGeneralValue/elaboration
charakter ustalenia	ogólnie wiążące https://inspire.ec.europa.eu/codelist/RegulationNatureValue/generallyBinding
geometria	
plan	https://www.gov.pl/zagospodarowanieprzestrzenne/app/AktPlanowaniaPrzestrzennego/PL.ZIPPZP.11953/100406-POG/1POG
obszar uzupełnienia zabudowy	PL.ZIPPZP.11953_100406-POG_1POG-219OUZ_20260324T091125
identyfier	https://www.gov.pl/zagospodarowanieprzestrzenne/app/ObszarUzupelnieniaZabudowy/PL.ZIPPZP.11953/100406-POG/1POG-219OUZ/20260324T091125
przestrzen nazw	PL.ZIPPZP.11953/100406-POG
lokalny id	1POG-219OUZ
wersja id	20260324T091125
początek wersji obiektu	2026-03-24T09:11:25
nazwa	Obszar uzupełnienia zabudowy
oznaczenie	219OUZ
symbol	OUZ
obowiązuje od	2026-02-25
obowiązuje do	obecnie
status	w opracowaniu https://inspire.ec.europa.eu/codelist/ProcessStepGeneralValue/elaboration
charakter ustalenia	ogólnie wiążące https://inspire.ec.europa.eu/codelist/RegulationNatureValue/generallyBinding
geometria	



plan <https://www.gov.pl/zagospodarowanieprzestrzenne/app/AktPlanowaniaPrzestrzennego/PL.ZIPPZP.11953/100406-POG/1POG>

obszar uzupelnienia zabudowy PL.ZIPPZP.11953_100406-POG_1POG-220OUZ_20260324T091136

identyfier <https://www.gov.pl/zagospodarowanieprzestrzenne/app/ObszarUzupelnieniaZabudowy/PL.ZIPPZP.11953/100406-POG/1POG-220OUZ/20260324T091136>

przestrzen nazw PL.ZIPPZP.11953/100406-POG

lokalny id 1POG-220OUZ

wersja id 20260324T091136

poczatek wersji obiektu 2026-03-24T09:11:36

nazwa Obszar uzupełnienia zabudowy

oznaczenie 220OUZ

symbol OUZ

obowiazuje od 2026-02-25

obowiazuje do obecnie

status w opracowaniu
<https://inspire.ec.europa.eu/codelist/ProcessStepGeneralValue/elaboration>

charakter ustalenia ogólnie wiążące
<https://inspire.ec.europa.eu/codelist/RegulationNatureValue/generallyBinding>

geometria



plan <https://www.gov.pl/zagospodarowanieprzestrzenne/app/AktPlanowaniaPrzestrzennego/PL.ZIPPZP.11953/100406-POG/1POG>

obszar uzupelnienia zabudowy PL.ZIPPZP.11953_100406-POG_1POG-221OUZ_20260324T111744

identyfier <https://www.gov.pl/zagospodarowanieprzestrzenne/app>

	/ObszarUzupelnieniaZabudowy/PL.ZIPPZP.11953/100406-POG/1POG-221OUZ/20260324T111744
przestrzen nazw	PL.ZIPPZP.11953/100406-POG
lokalny id	1POG-221OUZ
wersja id	20260324T111744
początek wersji obiektu	2026-03-24T11:17:44
nazwa	Obszar uzupełnienia zabudowy
oznaczenie	221OUZ
symbol	OUZ
obowiązuje od	2026-02-25
obowiązuje do	obecnie
status	w opracowaniu https://inspire.ec.europa.eu/codelist/ProcessStepGeneralValue/elaboration
charakter ustalenia	ogólnie wiążące https://inspire.ec.europa.eu/codelist/RegulationNatureValue/generallyBinding
geometria	
plan	https://www.gov.pl/zagospodarowanieprzestrzenne/app/AktPlanowaniaPrzestrzennego/PL.ZIPPZP.11953/100406-POG/1POG
obszar uzupełnienia zabudowy	PL.ZIPPZP.11953_100406-POG_1POG-222OUZ_20260324T091142
identyfikator	https://www.gov.pl/zagospodarowanieprzestrzenne/app/ObszarUzupelnieniaZabudowy/PL.ZIPPZP.11953/100406-POG/1POG-222OUZ/20260324T091142
przestrzen nazw	PL.ZIPPZP.11953/100406-POG
lokalny id	1POG-222OUZ
wersja id	20260324T091142
początek wersji obiektu	2026-03-24T09:11:42
nazwa	Obszar uzupełnienia zabudowy
oznaczenie	222OUZ
symbol	OUZ
obowiązuje od	2026-02-25
obowiązuje do	obecnie
status	w opracowaniu https://inspire.ec.europa.eu/codelist/ProcessStepGeneralValue

[/elaboration](#)

charakter ustalenia

ogólnie wiążące
<https://inspire.ec.europa.eu/codelist/RegulationNatureValue/generallyBinding>

geometria



plan

<https://www.gov.pl/zagospodarowanieprzestrzenne/app/AktPlanowaniaPrzestrzennego/PL.ZIPPZP.11953/100406-POG/1POG>

obszar uzupełnienia zabudowy

PL.ZIPPZP.11953_100406-POG_1POG-223OUZ_20260324T091147

identyfier

<https://www.gov.pl/zagospodarowanieprzestrzenne/app/ObszarUzupelnieniaZabudowy/PL.ZIPPZP.11953/100406-POG/1POG-223OUZ/20260324T091147>

przestrzen nazw

PL.ZIPPZP.11953/100406-POG

lokalny id

1POG-223OUZ

wersja id

20260324T091147

początek wersji obiektu

2026-03-24T09:11:47

nazwa

Obszar uzupełnienia zabudowy

oznaczenie

223OUZ

symbol

OUZ

obowiązuje od

2026-02-25

obowiązuje do

obecnie

status

w opracowaniu
<https://inspire.ec.europa.eu/codelist/ProcessStepGeneralValue/elaboration>

charakter ustalenia

ogólnie wiążące
<https://inspire.ec.europa.eu/codelist/RegulationNatureValue/generallyBinding>

geometria



plan

<https://www.gov.pl/zagospodarowanieprzestrzenne/app>

/AktPlanowaniaPrzestrzennego/PL.ZIPPZP.11953/100406-POG/1POG

obszar uzupełnienia zabudowy	PL.ZIPPZP.11953_100406-POG_1POG-224OUZ_20260324T104327
identyfier	https://www.gov.pl/zagospodarowanieprzestrzenne/app/ObszarUzupelnieniaZabudowy/PL.ZIPPZP.11953/100406-POG/1POG-224OUZ/20260324T104327
przestrzen nazw	PL.ZIPPZP.11953/100406-POG
lokalny id	1POG-224OUZ
wersja id	20260324T104327
poczatek wersji obiektu	2026-03-24T10:43:27
nazwa	Obszar uzupełnienia zabudowy
oznaczenie	224OUZ
symbol	OUZ
obowiazuje od	2026-02-25
obowiazuje do	obecnie
status	w opracowaniu https://inspire.ec.europa.eu/codelist/ProcessStepGeneralValue/elaboration
charakter ustalenia	ogólnie wiążące https://inspire.ec.europa.eu/codelist/RegulationNatureValue/generallyBinding

geometria



plan

<https://www.gov.pl/zagospodarowanieprzestrzenne/app/AktPlanowaniaPrzestrzennego/PL.ZIPPZP.11953/100406-POG/1POG>

obszar uzupełnienia zabudowy	PL.ZIPPZP.11953_100406-POG_1POG-225OUZ_20260324T091813
identyfier	https://www.gov.pl/zagospodarowanieprzestrzenne/app/ObszarUzupelnieniaZabudowy/PL.ZIPPZP.11953/100406-POG/1POG-225OUZ/20260324T091813
przestrzen nazw	PL.ZIPPZP.11953/100406-POG
lokalny id	1POG-225OUZ
wersja id	20260324T091813
poczatek wersji obiektu	2026-03-24T09:18:13
nazwa	Obszar uzupełnienia zabudowy
oznaczenie	225OUZ
symbol	OUZ
obowiazuje od	2026-02-25

obowiązuje do	obecnie
status	w opracowaniu https://inspire.ec.europa.eu/codelist/ProcessStepGeneralValue/elaboration
charakter ustalenia	ogólnie wiążące https://inspire.ec.europa.eu/codelist/RegulationNatureValue/generallyBinding
geometria	
plan	https://www.gov.pl/zagospodarowanieprzestrzenne/app/AktPlanowaniaPrzestrzennego/PL.ZIPPZP.11953/100406-POG/1POG
obszar uzupełnienia zabudowy	PL.ZIPPZP.11953_100406-POG_1POG-226OUZ_20260324T091824
identyfier	https://www.gov.pl/zagospodarowanieprzestrzenne/app/ObszarUzupelnieniaZabudowy/PL.ZIPPZP.11953/100406-POG/1POG-226OUZ/20260324T091824
przestrzen nazw	PL.ZIPPZP.11953/100406-POG
lokalny id	1POG-226OUZ
wersja id	20260324T091824
początek wersji obiektu	2026-03-24T09:18:24
nazwa	Obszar uzupełnienia zabudowy
oznaczenie	226OUZ
symbol	OUZ
obowiązuje od	2026-02-25
obowiązuje do	obecnie
status	w opracowaniu https://inspire.ec.europa.eu/codelist/ProcessStepGeneralValue/elaboration
charakter ustalenia	ogólnie wiążące https://inspire.ec.europa.eu/codelist/RegulationNatureValue/generallyBinding
geometria	



plan <https://www.gov.pl/zagospodarowanieprzestrzenne/app/AktPlanowaniaPrzestrzennego/PL.ZIPPZP.11953/100406-POG/1POG>

obszar uzupelnienia zabudowy PL.ZIPPZP.11953_100406-POG_1POG-227OUZ_20260324T091844

identyfier <https://www.gov.pl/zagospodarowanieprzestrzenne/app/ObszarUzupelnieniaZabudowy/PL.ZIPPZP.11953/100406-POG/1POG-227OUZ/20260324T091844>

przestrzen nazw PL.ZIPPZP.11953/100406-POG

lokalny id 1POG-227OUZ

wersja id 20260324T091844

poczatek wersji obiektu 2026-03-24T09:18:44

nazwa Obszar uzupełnienia zabudowy

oznaczenie 227OUZ

symbol OUZ

obowiazuje od 2026-02-25

obowiazuje do obecnie

status w opracowaniu
<https://inspire.ec.europa.eu/codelist/ProcessStepGeneralValue/elaboration>

charakter ustalenia ogólnie wiążące
<https://inspire.ec.europa.eu/codelist/RegulationNatureValue/generallyBinding>


geometria



plan <https://www.gov.pl/zagospodarowanieprzestrzenne/app/AktPlanowaniaPrzestrzennego/PL.ZIPPZP.11953/100406-POG/1POG>

obszar uzupelnienia zabudowy PL.ZIPPZP.11953_100406-POG_1POG-228OUZ_20260324T091858

identyfier <https://www.gov.pl/zagospodarowanieprzestrzenne/app>

	/ObszarUzupelnieniaZabudowy/PL.ZIPPZP.11953/100406-POG/1POG-228OUZ/20260324T091858
przestrzen nazw	PL.ZIPPZP.11953/100406-POG
lokalny id	1POG-228OUZ
wersja id	20260324T091858
początek wersji obiektu	2026-03-24T09:18:58
nazwa	Obszar uzupełnienia zabudowy
oznaczenie	228OUZ
symbol	OUZ
obowiązuje od	2026-02-25
obowiązuje do	obecnie
status	w opracowaniu https://inspire.ec.europa.eu/codelist/ProcessStepGeneralValue/elaboration
charakter ustalenia	ogólnie wiążące https://inspire.ec.europa.eu/codelist/RegulationNatureValue/generallyBinding
geometria	
plan	https://www.gov.pl/zagospodarowanieprzestrzenne/app/AktPlanowaniaPrzestrzennego/PL.ZIPPZP.11953/100406-POG/1POG
obszar uzupełnienia zabudowy	PL.ZIPPZP.11953_100406-POG_1POG-229OUZ_20260324T091906
identyfier	https://www.gov.pl/zagospodarowanieprzestrzenne/app/ObszarUzupelnieniaZabudowy/PL.ZIPPZP.11953/100406-POG/1POG-229OUZ/20260324T091906
przestrzen nazw	PL.ZIPPZP.11953/100406-POG
lokalny id	1POG-229OUZ
wersja id	20260324T091906
początek wersji obiektu	2026-03-24T09:19:06
nazwa	Obszar uzupełnienia zabudowy
oznaczenie	229OUZ
symbol	OUZ
obowiązuje od	2026-02-25
obowiązuje do	obecnie
status	w opracowaniu https://inspire.ec.europa.eu/codelist/ProcessStepGeneralValue

[/elaboration](#)

charakter ustalenia

ogólnie wiążące
<https://inspire.ec.europa.eu/codelist/RegulationNatureValue/generallyBinding>

geometria



plan

<https://www.gov.pl/zagospodarowanieprzestrzenne/app/AktPlanowaniaPrzestrzennego/PL.ZIPPZP.11953/100406-POG/1POG>

obszar uzupełnienia zabudowy

PL.ZIPPZP.11953_100406-POG_1POG-230OUZ_20260324T091914

identyfier

<https://www.gov.pl/zagospodarowanieprzestrzenne/app/ObszarUzupelnieniaZabudowy/PL.ZIPPZP.11953/100406-POG/1POG-230OUZ/20260324T091914>

przestrzen nazw

PL.ZIPPZP.11953/100406-POG

lokalny id

1POG-230OUZ

wersja id

20260324T091914

początek wersji obiektu

2026-03-24T09:19:14

nazwa

Obszar uzupełnienia zabudowy

oznaczenie

230OUZ

symbol

OUZ

obowiązuje od

2026-02-25

obowiązuje do

obecnie

status

w opracowaniu
<https://inspire.ec.europa.eu/codelist/ProcessStepGeneralValue/elaboration>

charakter ustalenia

ogólnie wiążące
<https://inspire.ec.europa.eu/codelist/RegulationNatureValue/generallyBinding>

geometria



plan

<https://www.gov.pl/zagospodarowanieprzestrzenne/app>

obszar uzupełnienia zabudowy	PL.ZIPPZP.11953_100406-POG_1POG-231OUZ_20260403T084234
identyfier	https://www.gov.pl/zagospodarowanieprzestrzenne/app/ObszarUzupelnieniaZabudowy/PL.ZIPPZP.11953/100406-POG/1POG-231OUZ/20260403T084234
przestrzen nazw	PL.ZIPPZP.11953/100406-POG
lokalny id	1POG-231OUZ
wersja id	20260403T084234
początek wersji obiektu	2026-04-03T08:42:34
nazwa	Obszar uzupełnienia zabudowy
oznaczenie	231OUZ
symbol	OUZ
obowiązuje od	2026-02-25
obowiązuje do	obecnie
status	w opracowaniu https://inspire.ec.europa.eu/codelist/ProcessStepGeneralValue/elaboration
charakter ustalenia	ogólnie wiążące https://inspire.ec.europa.eu/codelist/RegulationNatureValue/generallyBinding


geometria




plan

<https://www.gov.pl/zagospodarowanieprzestrzenne/app/AktPlanowaniaPrzestrzennego/PL.ZIPPZP.11953/100406-POG/1POG>

obszar uzupełnienia zabudowy	PL.ZIPPZP.11953_100406-POG_1POG-232OUZ_20260403T084142
identyfier	https://www.gov.pl/zagospodarowanieprzestrzenne/app/ObszarUzupelnieniaZabudowy/PL.ZIPPZP.11953/100406-POG/1POG-232OUZ/20260403T084142
przestrzen nazw	PL.ZIPPZP.11953/100406-POG
lokalny id	1POG-232OUZ
wersja id	20260403T084142
początek wersji obiektu	2026-04-03T08:41:42
nazwa	Obszar uzupełnienia zabudowy
oznaczenie	232OUZ
symbol	OUZ
obowiązuje od	2026-02-25

obowiązuje do	obecnie
status	w opracowaniu https://inspire.ec.europa.eu/codelist/ProcessStepGeneralValue/elaboration
charakter ustalenia	ogólnie wiążące https://inspire.ec.europa.eu/codelist/RegulationNatureValue/generallyBinding
geometria	
plan	https://www.gov.pl/zagospodarowanieprzestrzenne/app/AktPlanowaniaPrzestrzennego/PL.ZIPPZP.11953/100406-POG/1POG
obszar uzupełnienia zabudowy	PL.ZIPPZP.11953_100406-POG_1POG-233OUZ_20260403T084137
identyfier	https://www.gov.pl/zagospodarowanieprzestrzenne/app/ObszarUzupelnieniaZabudowy/PL.ZIPPZP.11953/100406-POG/1POG-233OUZ/20260403T084137
przestrzen nazw	PL.ZIPPZP.11953/100406-POG
lokalny id	1POG-233OUZ
wersja id	20260403T084137
początek wersji obiektu	2026-04-03T08:41:37
nazwa	Obszar uzupełnienia zabudowy
oznaczenie	233OUZ
symbol	OUZ
obowiązuje od	2026-02-25
obowiązuje do	obecnie
status	w opracowaniu https://inspire.ec.europa.eu/codelist/ProcessStepGeneralValue/elaboration
charakter ustalenia	ogólnie wiążące https://inspire.ec.europa.eu/codelist/RegulationNatureValue/generallyBinding
geometria	



plan

<https://www.gov.pl/zagospodarowanieprzestrzenne/app/AktPlanowaniaPrzestrzennego/PL.ZIPPZP.11953/100406-POG/1POG>