


	teren lasu teren wód
minimalny udział powierzchni biologicznie czynnej	20%
geometria	
plan	https://www.gov.pl/zagospodarowanieprzestrzenne/app/AktPlanowaniaPrzestrzennego/PL.ZIPPZP.11953/100406-POG/1POG
strefa planistyczna	PL.ZIPPZP.11953_100406-POG_1POG-13SW_20260407T055217
identyfier	https://www.gov.pl/zagospodarowanieprzestrzenne/app/StrefaPlanistyczna/PL.ZIPPZP.11953/100406-POG/1POG-13SW/20260407T055217
przestrzen nazw	PL.ZIPPZP.11953/100406-POG
lokalny id	1POG-13SW
wersja id	20260407T055217
początek wersji obiektu	2026-04-07T05:52:17
nazwa	strefa wielofunkcyjna z zabudową mieszkaniową wielorodzinną
oznaczenie	13SW
symbol	SW
obowiązuje od	2026-02-25
obowiązuje do	obecnie
status	w opracowaniu https://inspire.ec.europa.eu/codelist/ProcessStepGeneralValue/elaboration
charakter ustalenia	ogólnie wiążące https://inspire.ec.europa.eu/codelist/RegulationNatureValue/generallyBinding
profil podstawowy	teren zabudowy mieszkaniowej wielorodzinnej teren usług teren komunikacji teren zieleni urządzonej teren ogrodów działkowych teren infrastruktury technicznej
profil dodatkowy	teren zabudowy mieszkaniowej jednorodzinnej teren zieleni naturalnej teren lasu teren wód
maksymalna nadziemna intensywnosc zabudowy	1.2

maksymalny udział powierzchni zabudowy 40%

maksymalna wysokość zabudowy 12.0 m

minimalny udział powierzchni biologicznie czynnej 30%

geometria



plan <https://www.gov.pl/zagospodarowanieprzestrzenne/app/AktPlanowaniaPrzestrzennego/PL.ZIPPZP.11953/100406-POG/1POG>

strefa planistyczna PL.ZIPPZP.11953_100406-POG_1POG-13SO_20260609T103540

identyfikator <https://www.gov.pl/zagospodarowanieprzestrzenne/app/StrefaPlanistyczna/PL.ZIPPZP.11953/100406-POG/1POG-13SO/20260609T103540>

przestrzeń nazw PL.ZIPPZP.11953/100406-POG

lokalny id 1POG-13SO

wersja id 20260609T103540

początek wersji obiektu 2026-06-09T10:35:40

nazwa strefa otwarta

oznaczenie 13SO

symbol SO

obowiązuje od 2026-02-25

obowiązuje do obecnie

status w opracowaniu
<https://inspire.ec.europa.eu/codelist/ProcessStepGeneralValue/elaboration>

charakter ustalenia ogólnie wiążące
<https://inspire.ec.europa.eu/codelist/RegulationNatureValue/generallyBinding>

profil podstawowy teren rolnictwa z zakazem zabudowy
teren lasu
teren zieleni naturalnej
teren wód
teren komunikacji
teren ogrodów działkowych
teren infrastruktury technicznej

geometria



plan <https://www.gov.pl/zagospodarowanieprzestrzenne/app/AktPlanowaniaPrzestrzennego/PL.ZIPPZP.11953/100406-POG/1POG>

strefa planistyczna PL.ZIPPZP.11953_100406-POG_1POG-13SJ_20260304T064447

identyfier <https://www.gov.pl/zagospodarowanieprzestrzenne/app/StrefaPlanistyczna/PL.ZIPPZP.11953/100406-POG/1POG-13SJ/20260304T064447>

przestrzen nazw PL.ZIPPZP.11953/100406-POG

lokalny id 1POG-13SJ

wersja id 20260304T064447

poczatek wersji obiektu 2026-03-04T06:44:47

nazwa strefa wielofunkcyjna z zabudową mieszkaniową jednorodzinną

oznaczenie 13SJ

symbol SJ

obowiazuje od 2026-02-25

obowiazuje do obecnie

status w opracowaniu
<https://inspire.ec.europa.eu/codelist/ProcessStepGeneralValue/elaboration>

charakter ustalenia ogólnie wiążące
<https://inspire.ec.europa.eu/codelist/RegulationNatureValue/generallyBinding>

profil podstawowy teren zabudowy mieszkaniowej jednorodzinnej
teren usług
teren komunikacji
teren zieleni urządzonej
teren ogrodów działkowych
teren infrastruktury technicznej

profil dodatkowy teren zabudowy letniskowej lub rekreacji indywidualnej
teren zieleni naturalnej
teren lasu
teren wód

maksymalna nadziemna intensywnosc zabudowy 0.6

maksymalny udzial powierzchni zabudowy 40%

maksymalna wysokosc zabudowy 12.0 m

minimalny udzial powierzchni

biologicznie czynnej 30%

geometria



plan <https://www.gov.pl/zagospodarowanieprzestrzenne/app/AktPlanowaniaPrzestrzennego/PL.ZIPPZP.11953/100406-POG/1POG>

strefa planistyczna PL.ZIPPZP.11953_100406-POG_1POG-13SU_20260407T065048

identfier <https://www.gov.pl/zagospodarowanieprzestrzenne/app/StrefaPlanistyczna/PL.ZIPPZP.11953/100406-POG/1POG-13SU/20260407T065048>

przestrzen nazw PL.ZIPPZP.11953/100406-POG

lokalny id 1POG-13SU

wersja id 20260407T065048

początek wersji obiektu 2026-04-07T06:50:48

nazwa strefa usługowa

oznaczenie 13SU

symbol SU

obowiązuje od 2026-02-25

obowiązuje do obecnie

status w opracowaniu
<https://inspire.ec.europa.eu/codelist/ProcessStepGeneralValue/elaboration>

charakter ustalenia ogólnie wiążące
<https://inspire.ec.europa.eu/codelist/RegulationNatureValue/generallyBinding>

profil podstawowy teren usług
teren komunikacji
teren zieleni urządzonej
teren ogrodów działkowych
teren infrastruktury technicznej

profil dodatkowy teren składów i magazynów
teren zieleni naturalnej
teren lasu
teren wód

maksymalna nadziemna intensywnosc zabudowy 0.6

maksymalny udział powierzchni zabudowy 40%

maksymalna wysokosc zabudowy 12.0 m

minimalny udział powierzchni biologicznie czynnej 30%

geometria



plan <https://www.gov.pl/zagospodarowanieprzestrzenne/app/AktPlanowaniaPrzestrzennego/PL.ZIPPZP.11953/100406-POG/1POG>

strefa planistyczna PL.ZIPPZP.11953_100406-POG_1POG-13SP_20260407T064752

identyfier <https://www.gov.pl/zagospodarowanieprzestrzenne/app/StrefaPlanistyczna/PL.ZIPPZP.11953/100406-POG/1POG-13SP/20260407T064752>

przestrzen nazw PL.ZIPPZP.11953/100406-POG

lokalny id 1POG-13SP

wersja id 20260407T064752

początek wersji obiektu 2026-04-07T06:47:52

nazwa strefa gospodarcza

oznaczenie 13SP

symbol SP

obowiązuje od 2026-02-25

obowiązuje do obecnie

status w opracowaniu
<https://inspire.ec.europa.eu/codelist/ProcessStepGeneralValue/elaboration>

charakter ustalenia ogólnie wiążące
<https://inspire.ec.europa.eu/codelist/RegulationNatureValue/generallyBinding>

profil podstawowy teren produkcji
teren komunikacji
teren zieleni urządzonej
teren ogrodów działkowych
teren infrastruktury technicznej

profil dodatkowy teren usług
teren zieleni naturalnej
teren lasu
teren wód

maksymalna nadziemna intensywność zabudowy 0.6

maksymalny udział powierzchni zabudowy 40%

maksymalna wysokość zabudowy 12.0 m

minimalny udział powierzchni biologicznie czynnej 30%

geometria



plan <https://www.gov.pl/zagospodarowanieprzestrzenne/app/AktPlanowaniaPrzestrzennego/PL.ZIPPZP.11953/100406-POG/1POG>

strefa planistyczna PL.ZIPPZP.11953_100406-POG_1POG-13SN_20260602T061631

identyfier <https://www.gov.pl/zagospodarowanieprzestrzenne/app/StrefaPlanistyczna/PL.ZIPPZP.11953/100406-POG/1POG-13SN/20260602T061631>

przestrzen nazw PL.ZIPPZP.11953/100406-POG

lokalny id 1POG-13SN

wersja id 20260602T061631

początek wersji obiektu 2026-06-02T06:16:31

nazwa strefa zieleni i rekreacji

oznaczenie 13SN

symbol SN

obowiązuje od 2026-06-02

obowiązuje do obecnie

status w opracowaniu
<https://inspire.ec.europa.eu/codelist/ProcessStepGeneralValue/elaboration>

charakter ustalenia ogólnie wiążące
<https://inspire.ec.europa.eu/codelist/RegulationNatureValue/generallyBinding>

profil podstawowy teren zieleni urządzonej
teren plaży
teren wód
teren komunikacji
teren ogrodów działkowych
teren infrastruktury technicznej

profil dodatkowy teren zieleni naturalnej
teren lasu

minimalny udział powierzchni biologicznie czynnej 80%

geometria



plan

<https://www.gov.pl/zagospodarowanieprzestrzenne/app/AktPlanowaniaPrzestrzennego/PL.ZIPPZP.11953/100406-POG/1POG>

strefa planistyczna

PL.ZIPPZP.11953_100406-POG_1POG-13SR_20260610T101230

identyfier

<https://www.gov.pl/zagospodarowanieprzestrzenne/app/StrefaPlanistyczna/PL.ZIPPZP.11953/100406-POG/1POG-13SR/20260610T101230>

przestrzen nazw

PL.ZIPPZP.11953/100406-POG

lokalny id

1POG-13SR

wersja id

20260610T101230

początek wersji obiektu

2026-06-10T10:12:30

nazwa

strefa produkcji rolniczej

oznaczenie

13SR

symbol

SR

obowiązuje od

2026-02-23

obowiązuje do

obecnie

status

w opracowaniu
<https://inspire.ec.europa.eu/codelist/ProcessStepGeneralValue/elaboration>

charakter ustalenia

ogólnie wiążące
<https://inspire.ec.europa.eu/codelist/RegulationNatureValue/generallyBinding>

profil podstawowy

teren produkcji w gospodarstwach rolnych
teren wielkotowarowej produkcji rolnej
teren akwakultury i obsługi rybactwa
teren komunikacji
teren ogrodów działkowych
teren infrastruktury technicznej

profil dodatkowy

teren rolnictwa z zakazem zabudowy
teren elektrowni słonecznej
teren zieleni urządzonej
teren zieleni naturalnej
teren lasu
teren wód

maksymalna nadziemna intensywność zabudowy

0.6

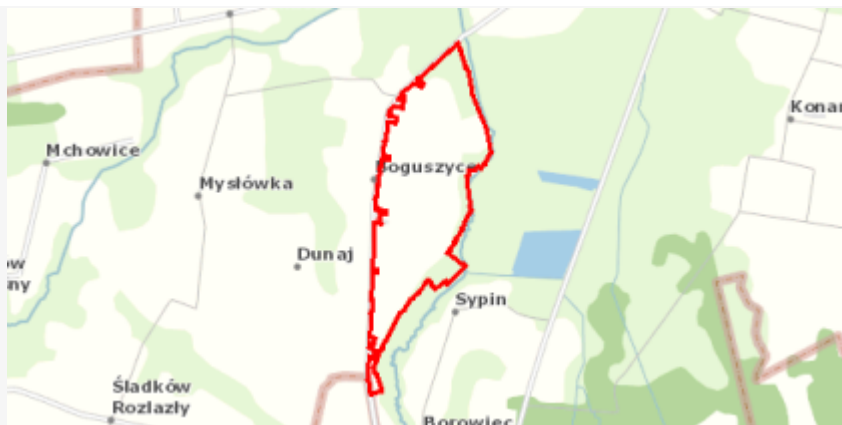
maksymalny udział powierzchni zabudowy

40%

maksymalna wysokość zabudowy 15.0 m

minimalny udział powierzchni biologicznie czynnej 30%

geometria



plan <https://www.gov.pl/zagospodarowanieprzestrzenne/app/AktPlanowaniaPrzestrzennego/PL.ZIPPZP.11953/100406-POG/1POG>

strefa planistyczna PL.ZIPPZP.11953_100406-POG_1POG-14SZ_20260506T113314

identyfikator <https://www.gov.pl/zagospodarowanieprzestrzenne/app/StrefaPlanistyczna/PL.ZIPPZP.11953/100406-POG/1POG-14SZ/20260506T113314>

przestrzeń nazw PL.ZIPPZP.11953/100406-POG

lokalny id 1POG-14SZ

wersja id 20260506T113314

początek wersji obiektu 2026-05-06T11:33:14

nazwa strefa wielofunkcyjna z zabudową zagrodową

oznaczenie 14SZ

symbol SZ

obowiązuje od 2026-02-25

obowiązuje do obecnie

status w opracowaniu
<https://inspire.ec.europa.eu/codelist/ProcessStepGeneralValue/elaboration>

charakter ustalenia ogólnie wiążące
<https://inspire.ec.europa.eu/codelist/RegulationNatureValue/generallyBinding>

profil podstawowy
teren zabudowy zagrodowej
teren produkcji w gospodarstwach rolnych
teren akwakultury i obsługi rybactwa
teren komunikacji
teren zieleni urządzonej
teren ogrodów działkowych
teren infrastruktury technicznej

profil dodatkowy
teren wielkotowarowej produkcji rolnej
teren rolnictwa z zakazem zabudowy
teren usług
teren zieleni naturalnej
teren lasu
teren wód

maksymalna nadziemna intensywnosc zabudowy	0.6
maksymalny udzial powierzchni zabudowy	40%
maksymalna wysokosc zabudowy	10.0 m
minimalny udzial powierzchni biologicznie czynnej	30%

geometria



plan <https://www.gov.pl/zagospodarowanieprzestrzenne/app/AktPlanowaniaPrzestrzennego/PL.ZIPPZP.11953/100406-POG/1POG>

strefa planistyczna PL.ZIPPZP.11953_100406-POG_1POG-14SU_20260309T153353

identyfier <https://www.gov.pl/zagospodarowanieprzestrzenne/app/StrefaPlanistyczna/PL.ZIPPZP.11953/100406-POG/1POG-14SU/20260309T153353>

przestrzen nazw PL.ZIPPZP.11953/100406-POG

lokalny id 1POG-14SU

wersja id 20260309T153353

poczatek wersji obiektu 2026-03-09T15:33:53

nazwa strefa usługowa

oznaczenie 14SU

symbol SU

obowiazuje od 2026-02-25

obowiazuje do obecnie

status w opracowaniu
<https://inspire.ec.europa.eu/codelist/ProcessStepGeneralValue/elaboration>

charakter ustalenia ogólnie wiążące
<https://inspire.ec.europa.eu/codelist/RegulationNatureValue/generallyBinding>

profil podstawowy teren usług
teren komunikacji
teren zieleni urządzonej
teren ogrodów działkowych
teren infrastruktury technicznej

profil dodatkowy teren składów i magazynów
teren zieleni naturalnej
teren lasu
teren wód

maksymalna nadziemna intensywnosc zabudowy	1
maksymalny udzial powierzchni zabudowy	50%
maksymalna wysokosc zabudowy	12.0 m
minimalny udzial powierzchni biologicznie czynnej	30%

geometria



plan <https://www.gov.pl/zagospodarowanieprzestrzenne/app/AktPlanowaniaPrzestrzennego/PL.ZIPPZP.11953/100406-POG/1POG>

strefa planistyczna PL.ZIPPZP.11953_100406-POG_1POG-14SI_20260304T114506

identfier <https://www.gov.pl/zagospodarowanieprzestrzenne/app/StrefaPlanistyczna/PL.ZIPPZP.11953/100406-POG/1POG-14SI/20260304T114506>

przestrzen nazw PL.ZIPPZP.11953/100406-POG

lokalny id 1POG-14SI

wersja id 20260304T114506

początek wersji obiektu 2026-03-04T11:45:06

nazwa strefa infrastrukturalna

oznaczenie 14SI

symbol SI

obowiązuje od 2026-02-25

obowiązuje do obecnie

status w opracowaniu
<https://inspire.ec.europa.eu/codelist/ProcessStepGeneralValue/elaboration>

charakter ustalenia ogólnie wiążące
<https://inspire.ec.europa.eu/codelist/RegulationNatureValue/generallyBinding>

profil podstawowy teren infrastruktury technicznej
teren komunikacji
teren ogrodów działkowych

profil dodatkowy teren usług
teren produkcji
teren zieleni urządzonej
teren zieleni naturalnej

	teren lasu teren wód
minimalny udział powierzchni biologicznie czynnej	20%
geometria	
plan	https://www.gov.pl/zagospodarowanieprzestrzenne/app/AktPlanowaniaPrzestrzennego/PL.ZIPPZP.11953/100406-POG/1POG
strefa planistyczna	PL.ZIPPZP.11953_100406-POG_1POG-14SW_20260407T055224
identyfier	https://www.gov.pl/zagospodarowanieprzestrzenne/app/StrefaPlanistyczna/PL.ZIPPZP.11953/100406-POG/1POG-14SW/20260407T055224
przestrzen nazw	PL.ZIPPZP.11953/100406-POG
lokalny id	1POG-14SW
wersja id	20260407T055224
początek wersji obiektu	2026-04-07T05:52:24
nazwa	strefa wielofunkcyjna z zabudową mieszkaniową wielorodzinną
oznaczenie	14SW
symbol	SW
obowiązuje od	2026-02-25
obowiązuje do	obecnie
status	w opracowaniu https://inspire.ec.europa.eu/codelist/ProcessStepGeneralValue/elaboration
charakter ustalenia	ogólnie wiążące https://inspire.ec.europa.eu/codelist/RegulationNatureValue/generallyBinding
profil podstawowy	teren zabudowy mieszkaniowej wielorodzinnej teren usług teren komunikacji teren zieleni urządzonej teren ogrodów działkowych teren infrastruktury technicznej
profil dodatkowy	teren zabudowy mieszkaniowej jednorodzinnej teren zieleni naturalnej teren lasu teren wód
maksymalna nadziemna intensywnosc zabudowy	1.2

maksymalny udział powierzchni zabudowy 40%

maksymalna wysokość zabudowy 12.0 m

minimalny udział powierzchni biologicznie czynnej 30%

geometria



plan <https://www.gov.pl/zagospodarowanieprzestrzenne/app/AktPlanowaniaPrzestrzennego/PL.ZIPPZP.11953/100406-POG/1POG>

strefa planistyczna PL.ZIPPZP.11953_100406-POG_1POG-14SN_20260407T053134

identyfikator <https://www.gov.pl/zagospodarowanieprzestrzenne/app/StrefaPlanistyczna/PL.ZIPPZP.11953/100406-POG/1POG-14SN/20260407T053134>

przestrzeń nazw PL.ZIPPZP.11953/100406-POG

lokalny id 1POG-14SN

wersja id 20260407T053134

początek wersji obiektu 2026-04-07T05:31:34

nazwa strefa zieleni i rekreacji

oznaczenie 14SN

symbol SN

obowiązuje od 2026-02-25

obowiązuje do obecnie

status w opracowaniu
<https://inspire.ec.europa.eu/codelist/ProcessStepGeneralValue/elaboration>

charakter ustalenia ogólnie wiążące
<https://inspire.ec.europa.eu/codelist/RegulationNatureValue/generallyBinding>

profil podstawowy teren zieleni urządzonej
teren plaży
teren wód
teren komunikacji
teren ogrodów działkowych
teren infrastruktury technicznej

profil dodatkowy teren usług sportu i rekreacji
teren usług kultury i rozrywki
teren usług handlu detalicznego
teren usług gastronomii
teren usług turystyki

	<p>teren usług nauki teren usług edukacji teren usług zdrowia i pomocy społecznej teren zieleni naturalnej teren lasu</p>
maksymalna nadziemna intensywnosc zabudowy	0.5
maksymalny udzial powierzchni zabudowy	30%
maksymalna wysokosc zabudowy	12.0 m
minimalny udzial powierzchni biologicznie czynnej	50%
geometria	
plan	https://www.gov.pl/zagospodarowanieprzestrzenne/app/AktPlanowaniaPrzestrzennego/PL.ZIPPZP.11953/100406-POG/1POG
strefa planistyczna	PL.ZIPPZP.11953_100406-POG_1POG-14SO_20260303T091537
identfier	https://www.gov.pl/zagospodarowanieprzestrzenne/app/StrefaPlanistyczna/PL.ZIPPZP.11953/100406-POG/1POG-14SO/20260303T091537
przestrzen nazw	PL.ZIPPZP.11953/100406-POG
lokalny id	1POG-14SO
wersja id	20260303T091537
poczatek wersji obiektu	2026-03-03T09:15:37
nazwa	strefa otwarta
oznaczenie	14SO
symbol	SO
obowiazuje od	2026-02-25
obowiazuje do	obecnie
status	w opracowaniu https://inspire.ec.europa.eu/codelist/ProcessStepGeneralValue/elaboration
charakter ustalenia	ogólnie wiążące https://inspire.ec.europa.eu/codelist/RegulationNatureValue/generallyBinding
profil podstawowy	teren rolnictwa z zakazem zabudowy teren lasu teren zieleni naturalnej teren wód

	teren komunikacji teren ogrodów działkowych teren infrastruktury technicznej
profil dodatkowy	teren zieleni urządzonej
geometria	
plan	https://www.gov.pl/zagospodarowanieprzestrzenne/app/AktPlanowaniaPrzestrzennego/PL.ZIPPZP.11953/100406-POG/1POG
strefa planistyczna	PL.ZIPPZP.11953_100406-POG_1POG-14SR_20260506T113435
identyfier	https://www.gov.pl/zagospodarowanieprzestrzenne/app/StrefaPlanistyczna/PL.ZIPPZP.11953/100406-POG/1POG-14SR/20260506T113435
przestrzen nazw	PL.ZIPPZP.11953/100406-POG
lokalny id	1POG-14SR
wersja id	20260506T113435
początek wersji obiektu	2026-05-06T11:34:35
nazwa	strefa produkcji rolniczej
oznaczenie	14SR
symbol	SR
obowiązuje od	2026-02-25
obowiązuje do	obecnie
status	w opracowaniu https://inspire.ec.europa.eu/codelist/ProcessStepGeneralValue/elaboration
charakter ustalenia	ogólnie wiążące https://inspire.ec.europa.eu/codelist/RegulationNatureValue/generallyBinding
profil podstawowy	teren produkcji w gospodarstwach rolnych teren wielkotwarowej produkcji rolnej teren akwakultury i obsługi rybactwa teren komunikacji teren ogrodów działkowych teren infrastruktury technicznej
profil dodatkowy	teren rolnictwa z zakazem zabudowy teren zieleni urządzonej teren zieleni naturalnej teren lasu teren wód
maksymalna nadziemna	

intensywnosc zabudowy	0.6
maksymalny udzial powierzchni zabudowy	40%
maksymalna wysokosc zabudowy	10.0 m
minimalny udzial powierzchni biologicznie czynnej	30%

geometria



plan

<https://www.gov.pl/zagospodarowanieprzestrzenne/app/AktPlanowaniaPrzestrzennego/PL.ZIPPZP.11953/100406-POG/1POG>

strefa planistyczna

PL.ZIPPZP.11953_100406-POG_1POG-14SP_20260403T090803

identyfier

<https://www.gov.pl/zagospodarowanieprzestrzenne/app/StrefaPlanistyczna/PL.ZIPPZP.11953/100406-POG/1POG-14SP/20260403T090803>

przestrzen nazw

PL.ZIPPZP.11953/100406-POG

lokalny id

1POG-14SP

wersja id

20260403T090803

poczatek wersji obiektu

2026-04-03T09:08:03

nazwa

strefa gospodarcza

oznaczenie

14SP

symbol

SP

obowiazuje od

2026-02-25

obowiazuje do

obecnie

status

w opracowaniu
<https://inspire.ec.europa.eu/codelist/ProcessStepGeneralValue/elaboration>

charakter ustalenia

ogólnie wiążące
<https://inspire.ec.europa.eu/codelist/RegulationNatureValue/generallyBinding>

profil podstawowy

teren produkcji
 teren komunikacji
 teren zieleni urządzonej
 teren ogrodów działkowych
 teren infrastruktury technicznej

profil dodatkowy

teren usług
 teren zieleni naturalnej
 teren lasu
 teren wód

maksymalna nadziemna intensywnosc zabudowy	0.6
maksymalny udzial powierzchni zabudowy	40%
maksymalna wysokosc zabudowy	12.0 m
minimalny udzial powierzchni biologicznie czynnej	30%

geometria



plan	https://www.gov.pl/zagospodarowanieprzestrzenne/app/AktPlanowaniaPrzestrzennego/PL.ZIPPZP.11953/100406-POG/1POG
-------------	---

strefa planistyczna	PL.ZIPPZP.11953_100406-POG_1POG-14SJ_20260403T115304
----------------------------	--

identfier	https://www.gov.pl/zagospodarowanieprzestrzenne/app/StrefaPlanistyczna/PL.ZIPPZP.11953/100406-POG/1POG-14SJ/20260403T115304
------------------	---

przestrzen nazw	PL.ZIPPZP.11953/100406-POG
------------------------	----------------------------

lokalny id	1POG-14SJ
-------------------	-----------

wersja id	20260403T115304
------------------	-----------------

poczatek wersji obiektu	2026-04-03T11:53:04
--------------------------------	---------------------

nazwa	strefa wielofunkcyjna z zabudową mieszkaniową jednorodzinną
--------------	---

oznaczenie	14SJ
-------------------	------

symbol	SJ
---------------	----

obowiazuje od	2026-02-25
----------------------	------------


obowiazuje do	obecnie
----------------------	---------


status	w opracowaniu https://inspire.ec.europa.eu/codelist/ProcessStepGeneralValue/elaboration
---------------	--

charakter ustalenia	ogólnie wiążące https://inspire.ec.europa.eu/codelist/RegulationNatureValue/generallyBinding
----------------------------	--


profil podstawowy	teren zabudowy mieszkaniowej jednorodzinnej teren usług teren komunikacji teren zieleni urządzonej teren ogrodów działkowych teren infrastruktury technicznej
--------------------------	--

profil dodatkowy	teren zabudowy letniskowej lub rekreacji indywidualnej teren zieleni naturalnej
-------------------------	--

	teren lasu teren wód
maksymalna nadziemna intensywnosc zabudowy	0.6
maksymalny udzial powierzchni zabudowy	40%
maksymalna wysokosc zabudowy	12.0 m
minimalny udzial powierzchni biologicznie czynnej	30%
geometria	
plan	https://www.gov.pl/zagospodarowanieprzestrzenne/app/AktPlanowaniaPrzestrzennego/PL.ZIPPZP.11953/100406-POG/1POG
strefa planistyczna	PL.ZIPPZP.11953_100406-POG_1POG-15SJ_20260302T084906
identfier	https://www.gov.pl/zagospodarowanieprzestrzenne/app/StrefaPlanistyczna/PL.ZIPPZP.11953/100406-POG/1POG-15SJ/20260302T084906
przestrzen nazw	PL.ZIPPZP.11953/100406-POG
lokalny id	1POG-15SJ
wersja id	20260302T084906
poczatek wersji obiektu	2026-03-02T08:49:06
nazwa	strefa wielofunkcyjna z zabudową mieszkaniową jednorodzinną
oznaczenie	15SJ
symbol	SJ
obowiazuje od	2026-02-25
obowiazuje do	obecnie
status	w opracowaniu https://inspire.ec.europa.eu/codelist/ProcessStepGeneralValue/elaboration
charakter ustalenia	ogólnie wiążące https://inspire.ec.europa.eu/codelist/RegulationNatureValue/generallyBinding
profil podstawowy	teren zabudowy mieszkaniowej jednorodzinnej teren usług teren komunikacji teren zieleni urządzonej teren ogrodów działkowych teren infrastruktury technicznej

profil dodatkowy	teren zabudowy letniskowej lub rekreacji indywidualnej teren zieleni naturalnej teren lasu teren wód
maksymalna nadziemna intensywnosc zabudowy	0.6
maksymalny udzial powierzchni zabudowy	40%
maksymalna wysokosc zabudowy	12.0 m
minimalny udzial powierzchni biologicznie czynnej	30%
geometria	
plan	https://www.gov.pl/zagospodarowanieprzestrzenne/app/AktPlanowaniaPrzestrzennego/PL.ZIPPZP.11953/100406-POG/1POG
strefa planistyczna	PL.ZIPPZP.11953_100406-POG_1POG-15SN_20260407T052549
identfier	https://www.gov.pl/zagospodarowanieprzestrzenne/app/StrefaPlanistyczna/PL.ZIPPZP.11953/100406-POG/1POG-15SN/20260407T052549
przestrzen nazw	PL.ZIPPZP.11953/100406-POG
lokalny id	1POG-15SN
wersja id	20260407T052549
poczatek wersji obiektu	2026-04-07T05:25:49
nazwa	strefa zieleni i rekreacji
oznaczenie	15SN
symbol	SN
obowiazuje od	2026-02-25
obowiazuje do	obecnie
status	w opracowaniu https://inspire.ec.europa.eu/codelist/ProcessStepGeneralValue/elaboration
charakter ustalenia	ogólnie wiążące https://inspire.ec.europa.eu/codelist/RegulationNatureValue/generallyBinding
profil podstawowy	teren zieleni urządzonej teren plaży teren wód teren komunikacji

	teren ogrodów działkowych teren infrastruktury technicznej
profil dodatkowy	teren usług sportu i rekreacji teren usług kultury i rozrywki teren zieleni naturalnej teren lasu
minimalny udział powierzchni biologicznie czynnej	50%
geometria	
plan	https://www.gov.pl/zagospodarowanieprzestrzenne/app/AktPlanowaniaPrzestrzennego/PL.ZIPPZP.11953/100406-POG/1POG
strefa planistyczna	PL.ZIPPZP.11953_100406-POG_1POG-15SU_20260331T105431
identyfier	https://www.gov.pl/zagospodarowanieprzestrzenne/app/StrefaPlanistyczna/PL.ZIPPZP.11953/100406-POG/1POG-15SU/20260331T105431
przestrzen nazw	PL.ZIPPZP.11953/100406-POG
lokalny id	1POG-15SU
wersja id	20260331T105431
początek wersji obiektu	2026-03-31T10:54:31
nazwa	strefa usługowa
oznaczenie	15SU
symbol	SU
obowiązuje od	2026-02-25
obowiązuje do	obecnie
status	w opracowaniu https://inspire.ec.europa.eu/codelist/ProcessStepGeneralValue/elaboration
charakter ustalenia	ogólnie wiążące https://inspire.ec.europa.eu/codelist/RegulationNatureValue/generallyBinding
profil podstawowy	teren usług teren komunikacji teren zieleni urządzonej teren ogrodów działkowych teren infrastruktury technicznej
profil dodatkowy	teren składów i magazynów teren elektrowni słonecznej teren zieleni naturalnej

	teren lasu teren wód
maksymalna nadziemna intensywnosc zabudowy	1
maksymalny udzial powierzchni zabudowy	40%
maksymalna wysokosc zabudowy	30.0 m
minimalny udzial powierzchni biologicznie czynnej	30%
geometria	
plan	https://www.gov.pl/zagospodarowanieprzestrzenne/app/AktPlanowaniaPrzestrzennego/PL.ZIPPZP.11953/100406-POG/1POG
strefa planistyczna	PL.ZIPPZP.11953_100406-POG_1POG-15SO_20260602T085917
identfier	https://www.gov.pl/zagospodarowanieprzestrzenne/app/StrefaPlanistyczna/PL.ZIPPZP.11953/100406-POG/1POG-15SO/20260602T085917
przestrzen nazw	PL.ZIPPZP.11953/100406-POG
lokalny id	1POG-15SO
wersja id	20260602T085917
poczatek wersji obiektu	2026-06-02T08:59:17
nazwa	strefa otwarta
oznaczenie	15SO
symbol	SO
obowiazuje od	2026-02-25
obowiazuje do	obecnie
status	w opracowaniu https://inspire.ec.europa.eu/codelist/ProcessStepGeneralValue/elaboration
charakter ustalenia	ogólnie wiążące https://inspire.ec.europa.eu/codelist/RegulationNatureValue/generallyBinding
profil podstawowy	teren rolnictwa z zakazem zabudowy teren lasu teren zieleni naturalnej teren wód teren komunikacji teren ogrodów działkowych teren infrastruktury technicznej

geometria



plan

<https://www.gov.pl/zagospodarowanieprzestrzenne/app/AktPlanowaniaPrzestrzennego/PL.ZIPPZP.11953/100406-POG/1POG>

strefa planistyczna

PL.ZIPPZP.11953_100406-POG_1POG-15SZ_20260303T094010

identyfier

<https://www.gov.pl/zagospodarowanieprzestrzenne/app/StrefaPlanistyczna/PL.ZIPPZP.11953/100406-POG/1POG-15SZ/20260303T094010>

przestrzen nazw

PL.ZIPPZP.11953/100406-POG

lokalny id

1POG-15SZ

wersja id

20260303T094010

początek wersji obiektu

2026-03-03T09:40:10

nazwa

strefa wielofunkcyjna z zabudową zagrodową

oznaczenie

15SZ

symbol

SZ

obowiązuje od

2026-02-25

obowiązuje do

obecnie

status

w opracowaniu
<https://inspire.ec.europa.eu/codelist/ProcessStepGeneralValue/elaboration>

charakter ustalenia

ogólnie wiążące
<https://inspire.ec.europa.eu/codelist/RegulationNatureValue/generallyBinding>

profil podstawowy

teren zabudowy zagrodowej
teren produkcji w gospodarstwach rolnych
teren akwakultury i obsługi rybactwa
teren komunikacji
teren zieleni urządzonej
teren ogrodów działkowych
teren infrastruktury technicznej

profil dodatkowy

teren wielkotwarowej produkcji rolnej
teren rolnictwa z zakazem zabudowy
teren usług
teren zieleni naturalnej
teren lasu
teren wód

maksymalna nadziemna intensywność zabudowy

0.6

maksymalny udział powierzchni zabudowy

40%

maksymalna wysokość zabudowy 12.0 m

minimalny udział powierzchni biologicznie czynnej 30%

geometria



plan <https://www.gov.pl/zagospodarowanieprzestrzenne/app/AktPlanowaniaPrzestrzennego/PL.ZIPPZP.11953/100406-POG/1POG>

strefa planistyczna PL.ZIPPZP.11953_100406-POG_1POG-15SW_20260407T055129

identyfikator <https://www.gov.pl/zagospodarowanieprzestrzenne/app/StrefaPlanistyczna/PL.ZIPPZP.11953/100406-POG/1POG-15SW/20260407T055129>

przestrzeń nazw PL.ZIPPZP.11953/100406-POG

lokalny id 1POG-15SW

wersja id 20260407T055129

początek wersji obiektu 2026-04-07T05:51:29

nazwa strefa wielofunkcyjna z zabudową mieszkaniową wielorodzinną

oznaczenie 15SW

symbol SW

obowiązuje od 2026-02-25

obowiązuje do obecnie

status w opracowaniu
<https://inspire.ec.europa.eu/codelist/ProcessStepGeneralValue/elaboration>

charakter ustalenia ogólnie wiążące
<https://inspire.ec.europa.eu/codelist/RegulationNatureValue/generallyBinding>

profil podstawowy teren zabudowy mieszkaniowej wielorodzinnej
teren usług
teren komunikacji
teren zieleni urządzonej
teren ogrodów działkowych
teren infrastruktury technicznej

profil dodatkowy teren zabudowy mieszkaniowej jednorodzinnej
teren zieleni naturalnej
teren lasu
teren wód

maksymalna nadziemna intensywność zabudowy 1.2

maksymalny udział powierzchni zabudowy 40%

maksymalna wysokość zabudowy 12.0 m

minimalny udział powierzchni biologicznie czynnej 30%

geometria



plan <https://www.gov.pl/zagospodarowanieprzestrzenne/app/AktPlanowaniaPrzestrzennego/PL.ZIPPZP.11953/100406-POG/1POG>

strefa planistyczna PL.ZIPPZP.11953_100406-POG_1POG-15SP_20260609T110326

identyfikator <https://www.gov.pl/zagospodarowanieprzestrzenne/app/StrefaPlanistyczna/PL.ZIPPZP.11953/100406-POG/1POG-15SP/20260609T110326>

przestrzeń nazw PL.ZIPPZP.11953/100406-POG

lokalny id 1POG-15SP

wersja id 20260609T110326

początek wersji obiektu 2026-06-09T11:03:26

nazwa strefa gospodarcza

oznaczenie 15SP

symbol SP

obowiązuje od 2026-02-25

obowiązuje do obecnie

status w opracowaniu
<https://inspire.ec.europa.eu/codelist/ProcessStepGeneralValue/elaboration>

charakter ustalenia ogólnie wiążące
<https://inspire.ec.europa.eu/codelist/RegulationNatureValue/generallyBinding>

profil podstawowy teren produkcji
teren komunikacji
teren zieleni urządzonej
teren ogrodów działkowych
teren infrastruktury technicznej

profil dodatkowy teren usług
teren zieleni naturalnej
teren lasu
teren wód

maksymalna nadziemna intensywność zabudowy 0.6

maksymalny udział powierzchni zabudowy 40%

maksymalna wysokość zabudowy 12.0 m

minimalny udział powierzchni biologicznie czynnej 20%

geometria



plan <https://www.gov.pl/zagospodarowanieprzestrzenne/app/AktPlanowaniaPrzestrzennego/PL.ZIPPZP.11953/100406-POG/1POG>

strefa planistyczna PL.ZIPPZP.11953_100406-POG_1POG-15SI_20260602T075702

identyfikator <https://www.gov.pl/zagospodarowanieprzestrzenne/app/StrefaPlanistyczna/PL.ZIPPZP.11953/100406-POG/1POG-15SI/20260602T075702>

przestrzeń nazw PL.ZIPPZP.11953/100406-POG

lokalny id 1POG-15SI

wersja id 20260602T075702

początek wersji obiektu 2026-06-02T07:57:02

nazwa strefa infrastrukturalna

oznaczenie 15SI

symbol SI

obowiązuje od 2026-02-25

obowiązuje do obecnie

status w opracowaniu
<https://inspire.ec.europa.eu/codelist/ProcessStepGeneralValue/elaboration>

charakter ustalenia ogólnie wiążące
<https://inspire.ec.europa.eu/codelist/RegulationNatureValue/generallyBinding>

profil podstawowy teren infrastruktury technicznej
teren komunikacji
teren ogrodów działkowych

profil dodatkowy teren usług
teren produkcji
teren zieleni urządzonej
teren zieleni naturalnej
teren lasu
teren wód

minimalny udział powierzchni

biologicznie czynnej 20%

geometria



plan <https://www.gov.pl/zagospodarowanieprzestrzenne/app/AktPlanowaniaPrzestrzennego/PL.ZIPPZP.11953/100406-POG/1POG>

strefa planistyczna PL.ZIPPZP.11953_100406-POG_1POG-15SR_20260602T101436

identfier <https://www.gov.pl/zagospodarowanieprzestrzenne/app/StrefaPlanistyczna/PL.ZIPPZP.11953/100406-POG/1POG-15SR/20260602T101436>

przestrzen nazw PL.ZIPPZP.11953/100406-POG

lokalny id 1POG-15SR

wersja id 20260602T101436

początek wersji obiektu 2026-06-02T10:14:36

nazwa strefa produkcji rolniczej

oznaczenie 15SR

symbol SR

obowiązuje od 2026-02-25

obowiązuje do obecnie

status w opracowaniu
<https://inspire.ec.europa.eu/codelist/ProcessStepGeneralValue/elaboration>

charakter ustalenia ogólnie wiążące
<https://inspire.ec.europa.eu/codelist/RegulationNatureValue/generallyBinding>

profil podstawowy teren produkcji w gospodarstwach rolnych
teren wielkotowarowej produkcji rolnej
teren akwakultury i obsługi rybactwa
teren komunikacji
teren ogrodów działkowych
teren infrastruktury technicznej

profil dodatkowy teren rolnictwa z zakazem zabudowy
teren zieleni urządzonej
teren zieleni naturalnej
teren lasu
teren wód

maksymalna nadziemna intensywnosc zabudowy 0.6

maksymalny udział powierzchni zabudowy 40%

maksymalna wysokość zabudowy 15.0 m

minimalny udział powierzchni biologicznie czynnej 30%

geometria



plan <https://www.gov.pl/zagospodarowanieprzestrzenne/app/AktPlanowaniaPrzestrzennego/PL.ZIPPZP.11953/100406-POG/1POG>

strefa planistyczna PL.ZIPPZP.11953_100406-POG_1POG-16SI_20260226T085729

identyfikator <https://www.gov.pl/zagospodarowanieprzestrzenne/app/StrefaPlanistyczna/PL.ZIPPZP.11953/100406-POG/1POG-16SI/20260226T085729>

przebieg nazw PL.ZIPPZP.11953/100406-POG

lokalny id 1POG-16SI

wersja id 20260226T085729

początek wersji obiektu 2026-02-26T08:57:29

nazwa strefa infrastrukturalna

oznaczenie 16SI

symbol SI

obowiązuje od 2026-02-25

obowiązuje do obecnie

status w opracowaniu
<https://inspire.ec.europa.eu/codelist/ProcessStepGeneralValue/elaboration>

charakter ustalenia ogólnie wiążące
<https://inspire.ec.europa.eu/codelist/RegulationNatureValue/generallyBinding>

profil podstawowy teren infrastruktury technicznej
teren komunikacji
teren ogrodów działkowych

profil dodatkowy teren zieleni urządzonej
teren zieleni naturalnej
teren lasu
teren wód

minimalny udział powierzchni biologicznie czynnej 20%

geometria



plan <https://www.gov.pl/zagospodarowanieprzestrzenne/app/AktPlanowaniaPrzestrzennego/PL.ZIPPZP.11953/100406-POG/1POG>

strefa planistyczna PL.ZIPPZP.11953_100406-POG_1POG-16SP_20260226T074721

identyfier <https://www.gov.pl/zagospodarowanieprzestrzenne/app/StrefaPlanistyczna/PL.ZIPPZP.11953/100406-POG/1POG-16SP/20260226T074721>

przestrzen nazw PL.ZIPPZP.11953/100406-POG

lokalny id 1POG-16SP

wersja id 20260226T074721

poczatek wersji obiektu 2026-02-26T07:47:21

nazwa strefa gospodarcza

oznaczenie 16SP

symbol SP

obowiazuje od 2026-02-25

obowiazuje do obecnie

status w opracowaniu
<https://inspire.ec.europa.eu/codelist/ProcessStepGeneralValue/elaboration>

charakter ustalenia ogólnie wiążące
<https://inspire.ec.europa.eu/codelist/RegulationNatureValue/generallyBinding>

profil podstawowy teren produkcji
teren komunikacji
teren zieleni urządzonej
teren ogrodów działkowych
teren infrastruktury technicznej

profil dodatkowy teren usług
teren zieleni naturalnej
teren lasu
teren wód

maksymalna nadziemna intensywnosc zabudowy 1

maksymalny udzial powierzchni zabudowy 50%

maksymalna wysokosc zabudowy 12.0 m

minimalny udzial powierzchni biologicznie czynnej 20%

geometria



plan

<https://www.gov.pl/zagospodarowanieprzestrzenne/app/AktPlanowaniaPrzestrzennego/PL.ZIPPZP.11953/100406-POG/1POG>

strefa planistyczna

PL.ZIPPZP.11953_100406-POG_1POG-16SJ_20260304T064539

identyfier

<https://www.gov.pl/zagospodarowanieprzestrzenne/app/StrefaPlanistyczna/PL.ZIPPZP.11953/100406-POG/1POG-16SJ/20260304T064539>

przestrzen nazw

PL.ZIPPZP.11953/100406-POG

lokalny id

1POG-16SJ

wersja id

20260304T064539

początek wersji obiektu

2026-03-04T06:45:39

nazwa

strefa wielofunkcyjna z zabudową mieszkaniową jednorodzinną

oznaczenie

16SJ

symbol

SJ

obowiązuje od

2026-02-25

obowiązuje do

obecnie

status

w opracowaniu
<https://inspire.ec.europa.eu/codelist/ProcessStepGeneralValue/elaboration>

charakter ustalenia

ogólnie wiążące
<https://inspire.ec.europa.eu/codelist/RegulationNatureValue/generallyBinding>

profil podstawowy

teren zabudowy mieszkaniowej jednorodzinnej
teren usług
teren komunikacji
teren zieleni urządzonej
teren ogrodów działkowych
teren infrastruktury technicznej

profil dodatkowy

teren zabudowy letniskowej lub rekreacji indywidualnej
teren zieleni naturalnej
teren lasu
teren wód

maksymalna nadziemna intensywność zabudowy

0.6

maksymalny udział powierzchni zabudowy

40%

maksymalna wysokość zabudowy

12.0 m

minimalny udział powierzchni biologicznie czynnej 30%

geometria



plan <https://www.gov.pl/zagospodarowanieprzestrzenne/app/AktPlanowaniaPrzestrzennego/PL.ZIPPZP.11953/100406-POG/1POG>

strefa planistyczna PL.ZIPPZP.11953_100406-POG_1POG-16SZ_20260303T094019

identyfier <https://www.gov.pl/zagospodarowanieprzestrzenne/app/StrefaPlanistyczna/PL.ZIPPZP.11953/100406-POG/1POG-16SZ/20260303T094019>

przestrzen nazw PL.ZIPPZP.11953/100406-POG

lokalny id 1POG-16SZ

wersja id 20260303T094019

początek wersji obiektu 2026-03-03T09:40:19

nazwa strefa wielofunkcyjna z zabudową zagrodową

oznaczenie 16SZ

symbol SZ

obowiązuje od 2026-02-25

obowiązuje do obecnie

status w opracowaniu
<https://inspire.ec.europa.eu/codelist/ProcessStepGeneralValue/elaboration>

charakter ustalenia ogólnie wiążące
<https://inspire.ec.europa.eu/codelist/RegulationNatureValue/generallyBinding>

profil podstawowy
teren zabudowy zagrodowej
teren produkcji w gospodarstwach rolnych
teren akwakultury i obsługi rybactwa
teren komunikacji
teren zieleni urządzonej
teren ogrodów działkowych
teren infrastruktury technicznej

profil dodatkowy
teren wielkotowarowej produkcji rolnej
teren rolnictwa z zakazem zabudowy
teren usług
teren zieleni naturalnej
teren lasu
teren wód

maksymalna nadziemna intensywność zabudowy 0.6

maksymalny udział powierzchni zabudowy 40%

maksymalna wysokość zabudowy 12.0 m

minimalny udział powierzchni biologicznie czynnej 30%

geometria



plan <https://www.gov.pl/zagospodarowanieprzestrzenne/app/AktPlanowaniaPrzestrzennego/PL.ZIPPZP.11953/100406-POG/1POG>

strefa planistyczna PL.ZIPPZP.11953_100406-POG_1POG-16SW_20260407T055209

identyfier <https://www.gov.pl/zagospodarowanieprzestrzenne/app/StrefaPlanistyczna/PL.ZIPPZP.11953/100406-POG/1POG-16SW/20260407T055209>

przestrzeń nazw PL.ZIPPZP.11953/100406-POG

lokalny id 1POG-16SW

wersja id 20260407T055209

początek wersji obiektu 2026-04-07T05:52:09

nazwa strefa wielofunkcyjna z zabudową mieszkaniową wielorodzinną

oznaczenie 16SW

symbol SW

obowiązuje od 2026-02-25

obowiązuje do obecnie

status w opracowaniu
<https://inspire.ec.europa.eu/codelist/ProcessStepGeneralValue/elaboration>

charakter ustalenia ogólnie wiążące
<https://inspire.ec.europa.eu/codelist/RegulationNatureValue/generallyBinding>

profil podstawowy teren zabudowy mieszkaniowej wielorodzinnej
teren usług
teren komunikacji
teren zieleni urządzonej
teren ogrodów działkowych
teren infrastruktury technicznej

profil dodatkowy teren zabudowy mieszkaniowej jednorodzinnej
teren zieleni naturalnej
teren lasu
teren wód

maksymalna nadziemna

intensywnosc zabudowy	1.2
maksymalny udzial powierzchni zabudowy	40%
maksymalna wysokosc zabudowy	12.0 m
minimalny udzial powierzchni biologicznie czynnej	30%

geometria



plan

<https://www.gov.pl/zagospodarowanieprzestrzenne/app/AktPlanowaniaPrzestrzennego/PL.ZIPPZP.11953/100406-POG/1POG>

strefa planistyczna PL.ZIPPZP.11953_100406-POG_1POG-16SN_20260610T101403

identfier <https://www.gov.pl/zagospodarowanieprzestrzenne/app/StrefaPlanistyczna/PL.ZIPPZP.11953/100406-POG/1POG-16SN/20260610T101403>

przestrzen nazw PL.ZIPPZP.11953/100406-POG

lokalny id 1POG-16SN

wersja id 20260610T101403

poczatek wersji obiektu 2026-06-10T10:14:03

nazwa strefa zieleni i rekreacji

oznaczenie 16SN

symbol SN

obowiazuje od 2026-02-25

obowiazuje do obecnie

status w opracowaniu
<https://inspire.ec.europa.eu/codelist/ProcessStepGeneralValue/elaboration>

charakter ustalenia ogólnie wiążące
<https://inspire.ec.europa.eu/codelist/RegulationNatureValue/generallyBinding>

profil podstawowy teren zieleni urządzonej
teren plaży
teren wód
teren komunikacji
teren ogrodów działkowych
teren infrastruktury technicznej

profil dodatkowy teren usług sportu i rekreacji
teren usług kultury i rozrywki
teren zieleni naturalnej
teren lasu

minimalny udział powierzchni biologicznie czynnej 50%

geometria



plan <https://www.gov.pl/zagospodarowanieprzestrzenne/app/AktPlanowaniaPrzestrzennego/PL.ZIPPZP.11953/100406-POG/1POG>

strefa planistyczna PL.ZIPPZP.11953_100406-POG_1POG-16SU_20260602T055901

identyfier <https://www.gov.pl/zagospodarowanieprzestrzenne/app/StrefaPlanistyczna/PL.ZIPPZP.11953/100406-POG/1POG-16SU/20260602T055901>

przestrzen nazw PL.ZIPPZP.11953/100406-POG

lokalny id 1POG-16SU

wersja id 20260602T055901

początek wersji obiektu 2026-06-02T05:59:01

nazwa strefa usługowa

oznaczenie 16SU

symbol SU

obowiązuje od 2026-02-25

obowiązuje do obecnie

status w opracowaniu
<https://inspire.ec.europa.eu/codelist/ProcessStepGeneralValue/elaboration>

charakter ustalenia ogólnie wiążące
<https://inspire.ec.europa.eu/codelist/RegulationNatureValue/generallyBinding>

profil podstawowy teren usług
teren komunikacji
teren zieleni urządzonej
teren ogrodów działkowych
teren infrastruktury technicznej

profil dodatkowy teren składów i magazynów
teren zieleni naturalnej
teren lasu
teren wód

maksymalna nadziemna intensywność zabudowy 1

maksymalny udział powierzchni zabudowy 70%

maksymalna wysokosc zabudowy 15.0 m

minimalny udzial powierzchni biologicznie czynnej 20%

geometria



plan <https://www.gov.pl/zagospodarowanieprzestrzenne/app/AktPlanowaniaPrzestrzennego/PL.ZIPPZP.11953/100406-POG/1POG>

strefa planistyczna PL.ZIPPZP.11953_100406-POG_1POG-16SR_20260602T092426

identfier <https://www.gov.pl/zagospodarowanieprzestrzenne/app/StrefaPlanistyczna/PL.ZIPPZP.11953/100406-POG/1POG-16SR/20260602T092426>

przestrzen nazw PL.ZIPPZP.11953/100406-POG

lokalny id 1POG-16SR

wersja id 20260602T092426

początek wersji obiektu 2026-06-02T09:24:26

nazwa strefa produkcji rolniczej

oznaczenie 16SR

symbol SR

obowiązuje od 2026-02-25

obowiązuje do obecnie

status w opracowaniu
<https://inspire.ec.europa.eu/codelist/ProcessStepGeneralValue/elaboration>

charakter ustalenia ogólnie wiążące
<https://inspire.ec.europa.eu/codelist/RegulationNatureValue/generallyBinding>

profil podstawowy
teren produkcji w gospodarstwach rolnych
teren wielkotowarowej produkcji rolnej
teren akwakultury i obsługi rybactwa
teren komunikacji
teren ogrodów działkowych
teren infrastruktury technicznej

profil dodatkowy
teren rolnictwa z zakazem zabudowy
teren zieleni urządzonej
teren zieleni naturalnej
teren lasu
teren wód

maksymalna nadziemna intensywnosc zabudowy 0.6

maksymalny udział powierzchni zabudowy 40%

maksymalna wysokość zabudowy 15.0 m

minimalny udział powierzchni biologicznie czynnej 30%

geometria



plan <https://www.gov.pl/zagospodarowanieprzestrzenne/app/AktPlanowaniaPrzestrzennego/PL.ZIPPZP.11953/100406-POG/1POG>

strefa planistyczna PL.ZIPPZP.11953_100406-POG_1POG-16SO_20260610T092547

identyfikator <https://www.gov.pl/zagospodarowanieprzestrzenne/app/StrefaPlanistyczna/PL.ZIPPZP.11953/100406-POG/1POG-16SO/20260610T092547>

przestrzeń nazw PL.ZIPPZP.11953/100406-POG

lokalny id 1POG-16SO

wersja id 20260610T092547

początek wersji obiektu 2026-06-10T09:25:47

nazwa strefa otwarta

oznaczenie 16SO

symbol SO

obowiązuje od 2026-02-25

obowiązuje do obecnie

status w opracowaniu
<https://inspire.ec.europa.eu/codelist/ProcessStepGeneralValue/elaboration>

charakter ustalenia ogólnie wiążące
<https://inspire.ec.europa.eu/codelist/RegulationNatureValue/generallyBinding>

profil podstawowy teren rolnictwa z zakazem zabudowy
teren lasu
teren zieleni naturalnej
teren wód
teren komunikacji
teren ogrodów działkowych
teren infrastruktury technicznej

geometria



plan <https://www.gov.pl/zagospodarowanieprzestrzenne/app/AktPlanowaniaPrzestrzennego/PL.ZIPPZP.11953/100406-POG/1POG>

strefa planistyczna PL.ZIPPZP.11953_100406-POG_1POG-17SZ_20260506T113320

identyfier <https://www.gov.pl/zagospodarowanieprzestrzenne/app/StrefaPlanistyczna/PL.ZIPPZP.11953/100406-POG/1POG-17SZ/20260506T113320>

przestrzen nazw PL.ZIPPZP.11953/100406-POG

lokalny id 1POG-17SZ

wersja id 20260506T113320

początek wersji obiektu 2026-05-06T11:33:20

nazwa strefa wielofunkcyjna z zabudową zagrodową

oznaczenie 17SZ

symbol SZ

obowiązuje od 2026-02-25

obowiązuje do obecnie

status w opracowaniu
<https://inspire.ec.europa.eu/codelist/ProcessStepGeneralValue/elaboration>

charakter ustalenia ogólnie wiążące
<https://inspire.ec.europa.eu/codelist/RegulationNatureValue/generallyBinding>

profil podstawowy teren zabudowy zagrodowej
teren produkcji w gospodarstwach rolnych
teren akwakultury i obsługi rybactwa
teren komunikacji
teren zieleni urządzonej
teren ogrodów działkowych
teren infrastruktury technicznej

profil dodatkowy teren wielkotowarowej produkcji rolnej
teren rolnictwa z zakazem zabudowy
teren usług
teren zieleni naturalnej
teren lasu
teren wód

maksymalna nadziemna intensywność zabudowy 0.6

maksymalny udział powierzchni zabudowy 40%

maksymalna wysokość zabudowy 10.0 m

minimalny udział powierzchni biologicznie czynnej 30%

geometria



plan <https://www.gov.pl/zagospodarowanieprzestrzenne/app/AktPlanowaniaPrzestrzennego/PL.ZIPPZP.11953/100406-POG/1POG>

strefa planistyczna PL.ZIPPZP.11953_100406-POG_1POG-17SP_20260602T085142

identyfikator <https://www.gov.pl/zagospodarowanieprzestrzenne/app/StrefaPlanistyczna/PL.ZIPPZP.11953/100406-POG/1POG-17SP/20260602T085142>

przestrzeń nazw PL.ZIPPZP.11953/100406-POG

lokalny id 1POG-17SP

wersja id 20260602T085142

początek wersji obiektu 2026-06-02T08:51:42

nazwa strefa gospodarcza

oznaczenie 17SP

symbol SP

obowiązuje od 2026-02-25

obowiązuje do obecnie

status w opracowaniu
<https://inspire.ec.europa.eu/codelist/ProcessStepGeneralValue/elaboration>

charakter ustalenia ogólnie wiążące
<https://inspire.ec.europa.eu/codelist/RegulationNatureValue/generallyBinding>

profil podstawowy teren produkcji
teren komunikacji
teren zieleni urządzonej
teren ogrodów działkowych
teren infrastruktury technicznej

profil dodatkowy teren usług
teren zieleni naturalnej
teren lasu
teren wód

maksymalna nadziemna intensywność zabudowy 1

maksymalny udział powierzchni zabudowy 50%

maksymalna wysokość zabudowy 12.0 m

minimalny udział powierzchni biologicznie czynnej 20%

geometria



plan <https://www.gov.pl/zagospodarowanieprzestrzenne/app/AktPlanowaniaPrzestrzennego/PL.ZIPPZP.11953/100406-POG/1POG>

strefa planistyczna PL.ZIPPZP.11953_100406-POG_1POG-17SO_20260226T125502

identyfikator <https://www.gov.pl/zagospodarowanieprzestrzenne/app/StrefaPlanistyczna/PL.ZIPPZP.11953/100406-POG/1POG-17SO/20260226T125502>

przestrzeń nazw PL.ZIPPZP.11953/100406-POG

lokalny id 1POG-17SO

wersja id 20260226T125502

początek wersji obiektu 2026-02-26T12:55:02

nazwa strefa otwarta

oznaczenie 17SO

symbol SO

obowiązuje od 2026-02-25

obowiązuje do obecnie

status w opracowaniu
<https://inspire.ec.europa.eu/codelist/ProcessStepGeneralValue/elaboration>

charakter ustalenia ogólnie wiążące
<https://inspire.ec.europa.eu/codelist/RegulationNatureValue/generallyBinding>

profil podstawowy teren rolnictwa z zakazem zabudowy
teren lasu
teren zieleni naturalnej
teren wód
teren komunikacji
teren ogrodów działkowych
teren infrastruktury technicznej

profil dodatkowy teren zieleni urządzonej

geometria



plan <https://www.gov.pl/zagospodarowanieprzestrzenne/app/AktPlanowaniaPrzestrzennego/PL.ZIPPZP.11953/100406-POG/1POG>

strefa planistyczna PL.ZIPPZP.11953_100406-POG_1POG-17SJ_20260304T064554

identyfier <https://www.gov.pl/zagospodarowanieprzestrzenne/app/StrefaPlanistyczna/PL.ZIPPZP.11953/100406-POG/1POG-17SJ/20260304T064554>

przestrzen nazw PL.ZIPPZP.11953/100406-POG

lokalny id 1POG-17SJ

wersja id 20260304T064554

poczatek wersji obiektu 2026-03-04T06:45:54

nazwa strefa wielofunkcyjna z zabudową mieszkaniową jednorodzinną

oznaczenie 17SJ

symbol SJ

obowiazuje od 2026-02-25

obowiazuje do obecnie

status w opracowaniu
<https://inspire.ec.europa.eu/codelist/ProcessStepGeneralValue/elaboration>

charakter ustalenia ogólnie wiążące
<https://inspire.ec.europa.eu/codelist/RegulationNatureValue/generallyBinding>

profil podstawowy teren zabudowy mieszkaniowej jednorodzinnej
teren usług
teren komunikacji
teren zieleni urządzonej
teren ogrodów działkowych
teren infrastruktury technicznej

profil dodatkowy teren zabudowy letniskowej lub rekreacji indywidualnej
teren zieleni naturalnej
teren lasu
teren wód

maksymalna nadziemna intensywnosc zabudowy 0.6

maksymalny udzial powierzchni zabudowy 40%

maksymalna wysokosc zabudowy 12.0 m

minimalny udzial powierzchni

biologicznie czynnej 30%

geometria



plan <https://www.gov.pl/zagospodarowanieprzestrzenne/app/AktPlanowaniaPrzestrzennego/PL.ZIPPZP.11953/100406-POG/1POG>

strefa planistyczna PL.ZIPPZP.11953_100406-POG_1POG-17SU_20260403T090422

identyfier <https://www.gov.pl/zagospodarowanieprzestrzenne/app/StrefaPlanistyczna/PL.ZIPPZP.11953/100406-POG/1POG-17SU/20260403T090422>

przestrzen nazw PL.ZIPPZP.11953/100406-POG

lokalny id 1POG-17SU

wersja id 20260403T090422

początek wersji obiektu 2026-04-03T09:04:22

nazwa strefa usługowa

oznaczenie 17SU

symbol SU

obowiązuje od 2026-02-25

obowiązuje do obecnie

status w opracowaniu
<https://inspire.ec.europa.eu/codelist/ProcessStepGeneralValue/elaboration>

charakter ustalenia ogólnie wiążące
<https://inspire.ec.europa.eu/codelist/RegulationNatureValue/generallyBinding>

profil podstawowy teren usług
teren komunikacji
teren zieleni urządzonej
teren ogrodów działkowych
teren infrastruktury technicznej

profil dodatkowy teren zieleni naturalnej
teren lasu
teren wód

maksymalna nadziemna intensywność zabudowy 1

maksymalny udział powierzchni zabudowy 50%

maksymalna wysokość zabudowy 15.0 m

minimalny udział powierzchni

biologicznie czynnej 30%

geometria



plan <https://www.gov.pl/zagospodarowanieprzestrzenne/app/AktPlanowaniaPrzestrzennego/PL.ZIPPZP.11953/100406-POG/1POG>

strefa planistyczna PL.ZIPPZP.11953_100406-POG_1POG-17SW_20260407T055241

identyfier <https://www.gov.pl/zagospodarowanieprzestrzenne/app/StrefaPlanistyczna/PL.ZIPPZP.11953/100406-POG/1POG-17SW/20260407T055241>

przestrzen nazw PL.ZIPPZP.11953/100406-POG

lokalny id 1POG-17SW

wersja id 20260407T055241

początek wersji obiektu 2026-04-07T05:52:41

nazwa strefa wielofunkcyjna z zabudową mieszkaniową wielorodzinną

oznaczenie 17SW

symbol SW

obowiązuje od 2026-02-25

obowiązuje do obecnie

status w opracowaniu
<https://inspire.ec.europa.eu/codelist/ProcessStepGeneralValue/elaboration>

charakter ustalenia ogólnie wiążące
<https://inspire.ec.europa.eu/codelist/RegulationNatureValue/generallyBinding>

profil podstawowy teren zabudowy mieszkaniowej wielorodzinnej
teren usług
teren komunikacji
teren zieleni urządzonej
teren ogrodów działkowych
teren infrastruktury technicznej

profil dodatkowy teren zabudowy mieszkaniowej jednorodzinnej
teren zieleni naturalnej
teren lasu
teren wód

maksymalna nadziemna intensywnosc zabudowy 1.2

maksymalny udział powierzchni zabudowy 40%

maksymalna wysokosc zabudowy 12.0 m

minimalny udział powierzchni biologicznie czynnej 30%

geometria



plan <https://www.gov.pl/zagospodarowanieprzestrzenne/app/AktPlanowaniaPrzestrzennego/PL.ZIPPZP.11953/100406-POG/1POG>

strefa planistyczna PL.ZIPPZP.11953_100406-POG_1POG-17SN_20260602T063036

identyfier <https://www.gov.pl/zagospodarowanieprzestrzenne/app/StrefaPlanistyczna/PL.ZIPPZP.11953/100406-POG/1POG-17SN/20260602T063036>

przestrzen nazw PL.ZIPPZP.11953/100406-POG

lokalny id 1POG-17SN

wersja id 20260602T063036

początek wersji obiektu 2026-06-02T06:30:36

nazwa strefa zieleni i rekreacji

oznaczenie 17SN

symbol SN

obowiązuje od 2026-02-25

obowiązuje do obecnie

status w opracowaniu
<https://inspire.ec.europa.eu/codelist/ProcessStepGeneralValue/elaboration>

charakter ustalenia ogólnie wiążące
<https://inspire.ec.europa.eu/codelist/RegulationNatureValue/generallyBinding>

profil podstawowy
teren zieleni urządzonej
teren plaży
teren wód
teren komunikacji
teren ogrodów działkowych
teren infrastruktury technicznej

profil dodatkowy
teren usług sportu i rekreacji
teren usług kultury i rozrywki
teren zieleni naturalnej
teren lasu

minimalny udział powierzchni biologicznie czynnej 80%

geometria



plan <https://www.gov.pl/zagospodarowanieprzestrzenne/app/AktPlanowaniaPrzestrzennego/PL.ZIPPZP.11953/100406-POG/1POG>

strefa planistyczna PL.ZIPPZP.11953_100406-POG_1POG-17SR_20260602T093638

identyfier <https://www.gov.pl/zagospodarowanieprzestrzenne/app/StrefaPlanistyczna/PL.ZIPPZP.11953/100406-POG/1POG-17SR/20260602T093638>

przestrzen nazw PL.ZIPPZP.11953/100406-POG

lokalny id 1POG-17SR

wersja id 20260602T093638

poczatek wersji obiektu 2026-06-02T09:36:38

nazwa strefa produkcji rolniczej

oznaczenie 17SR

symbol SR

obowiazuje od 2026-02-25

obowiazuje do obecnie

status w opracowaniu
<https://inspire.ec.europa.eu/codelist/ProcessStepGeneralValue/elaboration>

charakter ustalenia ogólnie wiążące
<https://inspire.ec.europa.eu/codelist/RegulationNatureValue/generallyBinding>

profil podstawowy teren produkcji w gospodarstwach rolnych
teren wielkotowarowej produkcji rolnej
teren akwakultury i obsługi rybactwa
teren komunikacji
teren ogrodów działkowych
teren infrastruktury technicznej

profil dodatkowy teren rolnictwa z zakazem zabudowy
teren elektrowni słonecznej
teren zieleni urządzonej
teren zieleni naturalnej
teren lasu
teren wód

maksymalna nadziemna intensywnosc zabudowy 0.6

maksymalny udzial powierzchni zabudowy 40%

maksymalna wysokosc zabudowy 15.0 m

minimalny udzial powierzchni biologicznie czynnej 30%

geometria



plan <https://www.gov.pl/zagospodarowanieprzestrzenne/app/AktPlanowaniaPrzestrzennego/PL.ZIPPZP.11953/100406-POG/1POG>

strefa planistyczna PL.ZIPPZP.11953_100406-POG_1POG-18SR_20260327T081116

identfier <https://www.gov.pl/zagospodarowanieprzestrzenne/app/StrefaPlanistyczna/PL.ZIPPZP.11953/100406-POG/1POG-18SR/20260327T081116>

przestrzen nazw PL.ZIPPZP.11953/100406-POG

lokalny id 1POG-18SR

wersja id 20260327T081116

początek wersji obiektu 2026-03-27T08:11:16

nazwa strefa produkcji rolniczej

oznaczenie 18SR

symbol SR

obowiązuje od 2026-02-25

obowiązuje do obecnie

status w opracowaniu
<https://inspire.ec.europa.eu/codelist/ProcessStepGeneralValue/elaboration>

charakter ustalenia ogólnie wiążące
<https://inspire.ec.europa.eu/codelist/RegulationNatureValue/generallyBinding>

profil podstawowy teren produkcji w gospodarstwach rolnych
teren wielkotowarowej produkcji rolnej
teren akwakultury i obsługi rybactwa
teren komunikacji
teren ogrodów działkowych
teren infrastruktury technicznej

profil dodatkowy teren rolnictwa z zakazem zabudowy
teren zieleni urządzonej
teren zieleni naturalnej
teren lasu
teren wód

maksymalna nadziemna intensywnosc zabudowy 0.6

maksymalny udział powierzchni zabudowy 40%

maksymalna wysokość zabudowy 12.0 m

minimalny udział powierzchni biologicznie czynnej 30%

geometria



plan <https://www.gov.pl/zagospodarowanieprzestrzenne/app/AktPlanowaniaPrzestrzennego/PL.ZIPPZP.11953/100406-POG/1POG>

strefa planistyczna PL.ZIPPZP.11953_100406-POG_1POG-18SU_20260602T055449

identyfikator <https://www.gov.pl/zagospodarowanieprzestrzenne/app/StrefaPlanistyczna/PL.ZIPPZP.11953/100406-POG/1POG-18SU/20260602T055449>

przestrzeń nazw PL.ZIPPZP.11953/100406-POG

lokalny id 1POG-18SU

wersja id 20260602T055449

początek wersji obiektu 2026-06-02T05:54:49

nazwa strefa usługowa

oznaczenie 18SU

symbol SU

obowiązuje od 2026-02-25

obowiązuje do obecnie

status w opracowaniu
<https://inspire.ec.europa.eu/codelist/ProcessStepGeneralValue/elaboration>

charakter ustalenia ogólnie wiążące
<https://inspire.ec.europa.eu/codelist/RegulationNatureValue/generallyBinding>

profil podstawowy teren usług
teren komunikacji
teren zieleni urządzonej
teren ogrodów działkowych
teren infrastruktury technicznej

profil dodatkowy teren zieleni naturalnej
teren lasu
teren wód

maksymalna nadziemna intensywność zabudowy 1

maksymalny udział powierzchni zabudowy 50%

maksymalna wysokość zabudowy 12.0 m

minimalny udział powierzchni biologicznie czynnej 30%

geometria



plan <https://www.gov.pl/zagospodarowanieprzestrzenne/app/AktPlanowaniaPrzestrzennego/PL.ZIPPZP.11953/100406-POG/1POG>

strefa planistyczna PL.ZIPPZP.11953_100406-POG_1POG-18SN_20260407T053139

identyfikator <https://www.gov.pl/zagospodarowanieprzestrzenne/app/StrefaPlanistyczna/PL.ZIPPZP.11953/100406-POG/1POG-18SN/20260407T053139>

przestrzeń nazw PL.ZIPPZP.11953/100406-POG

lokalny id 1POG-18SN

wersja id 20260407T053139

początek wersji obiektu 2026-04-07T05:31:39

nazwa strefa zieleni i rekreacji

oznaczenie 18SN

symbol SN

obowiązuje od 2026-02-25

obowiązuje do obecnie

status w opracowaniu
<https://inspire.ec.europa.eu/codelist/ProcessStepGeneralValue/elaboration>

charakter ustalenia ogólnie wiążące
<https://inspire.ec.europa.eu/codelist/RegulationNatureValue/generallyBinding>

profil podstawowy teren zieleni urządzonej
teren plaży
teren wód
teren komunikacji
teren ogrodów działkowych
teren infrastruktury technicznej

profil dodatkowy teren usług sportu i rekreacji
teren usług kultury i rozrywki
teren usług handlu detalicznego
teren usług gastronomii
teren usług turystyki

	<p>teren usług nauki teren usług edukacji teren usług zdrowia i pomocy społecznej teren zieleni naturalnej teren lasu</p>
maksymalna nadziemna intensywność zabudowy	0.5
maksymalny udział powierzchni zabudowy	30%
maksymalna wysokość zabudowy	12.0 m
minimalny udział powierzchni biologicznie czynnej	50%
geometria	
plan	https://www.gov.pl/zagospodarowanieprzestrzenne/app/AktPlanowaniaPrzestrzennego/PL.ZIPPZP.11953/100406-POG/1POG
strefa planistyczna	PL.ZIPPZP.11953_100406-POG_1POG-18SJ_20260304T064619
identyfikator	https://www.gov.pl/zagospodarowanieprzestrzenne/app/StrefaPlanistyczna/PL.ZIPPZP.11953/100406-POG/1POG-18SJ/20260304T064619
przestrzeń nazw	PL.ZIPPZP.11953/100406-POG
lokalny id	1POG-18SJ
wersja id	20260304T064619
początek wersji obiektu	2026-03-04T06:46:19
nazwa	strefa wielofunkcyjna z zabudową mieszkaniową jednorodzinną
oznaczenie	18SJ
symbol	SJ
obowiązuje od	2026-02-25
obowiązuje do	obecnie
status	w opracowaniu https://inspire.ec.europa.eu/codelist/ProcessStepGeneralValue/elaboration
charakter ustalenia	ogólnie wiążące https://inspire.ec.europa.eu/codelist/RegulationNatureValue/generallyBinding
profil podstawowy	teren zabudowy mieszkaniowej jednorodzinnej teren usług teren komunikacji teren zieleni urządzonej

	teren ogrodów działkowych teren infrastruktury technicznej
profil dodatkowy	teren zabudowy letniskowej lub rekreacji indywidualnej teren zieleni naturalnej teren lasu teren wód
maksymalna nadziemna intensywnosc zabudowy	0.6
maksymalny udzial powierzchni zabudowy	40%
maksymalna wysokosc zabudowy	12.0 m
minimalny udzial powierzchni biologicznie czynnej	30%
geometria	
plan	https://www.gov.pl/zagospodarowanieprzestrzenne/app/AktPlanowaniaPrzestrzennego/PL.ZIPPZP.11953/100406-POG/1POG
strefa planistyczna	PL.ZIPPZP.11953_100406-POG_1POG-18SZ_20260303T094028
identfier	https://www.gov.pl/zagospodarowanieprzestrzenne/app/StrefaPlanistyczna/PL.ZIPPZP.11953/100406-POG/1POG-18SZ/20260303T094028
przestrzen nazw	PL.ZIPPZP.11953/100406-POG
lokalny id	1POG-18SZ
wersja id	20260303T094028
początek wersji obiektu	2026-03-03T09:40:28
nazwa	strefa wielofunkcyjna z zabudową zagrodową
oznaczenie	18SZ
symbol	SZ
obowiązuje od	2026-02-25
obowiązuje do	obecnie
status	w opracowaniu https://inspire.ec.europa.eu/codelist/ProcessStepGeneralValue/elaboration
charakter ustalenia	ogólnie wiążące https://inspire.ec.europa.eu/codelist/RegulationNatureValue/generallyBinding
profil podstawowy	teren zabudowy zagrodowej teren produkcji w gospodarstwach rolnych

	<p>teren akwakultury i obsługi rybactwa</p> <p>teren komunikacji</p> <p>teren zieleni urządzonej</p> <p>teren ogrodów działkowych</p> <p>teren infrastruktury technicznej</p>
profil dodatkowy	<p>teren wielkotowarowej produkcji rolnej</p> <p>teren rolnictwa z zakazem zabudowy</p> <p>teren usług</p> <p>teren zieleni naturalnej</p> <p>teren lasu</p> <p>teren wód</p>
maksymalna nadziemna intensywnosc zabudowy	0.6
maksymalny udzial powierzchni zabudowy	40%
maksymalna wysokosc zabudowy	12.0 m
minimalny udzial powierzchni biologicznie czynnej	30%
geometria	
plan	https://www.gov.pl/zagospodarowanieprzestrzenne/app/AktPlanowaniaPrzestrzennego/PL.ZIPPZP.11953/100406-POG/1POG
strefa planistyczna	PL.ZIPPZP.11953_100406-POG_1POG-18SP_20260403T090807
identfier	https://www.gov.pl/zagospodarowanieprzestrzenne/app/StrefaPlanistyczna/PL.ZIPPZP.11953/100406-POG/1POG-18SP/20260403T090807
przestrzen nazw	PL.ZIPPZP.11953/100406-POG
lokalny id	1POG-18SP
wersja id	20260403T090807
poczatek wersji obiektu	2026-04-03T09:08:07
nazwa	strefa gospodarcza
oznaczenie	18SP
symbol	SP
obowiazuje od	2026-02-25
obowiazuje do	obecnie
status	<p>w opracowaniu</p> <p>https://inspire.ec.europa.eu/codelist/ProcessStepGeneralValue/elaboration</p>
charakter ustalenia	ogólnie wiążące

<https://inspire.ec.europa.eu/codelist/RegulationNatureValue/generallyBinding>

profil podstawowy
teren produkcji
teren komunikacji
teren zieleni urządzonej
teren ogrodów działkowych
teren infrastruktury technicznej

profil dodatkowy
teren usług
teren zieleni naturalnej
teren lasu
teren wód

maksymalna nadziemna intensywnosc zabudowy 0.6

maksymalny udzial powierzchni zabudowy 30%

maksymalna wysokosc zabudowy 15.0 m

minimalny udzial powierzchni biologicznie czynnej 40%

geometria



plan <https://www.gov.pl/zagospodarowanieprzestrzenne/app/AktPlanowaniaPrzestrzennego/PL.ZIPPZP.11953/100406-POG/1POG>

strefa planistyczna PL.ZIPPZP.11953_100406-POG_1POG-18SW_20260407T054407

identfier <https://www.gov.pl/zagospodarowanieprzestrzenne/app/StrefaPlanistyczna/PL.ZIPPZP.11953/100406-POG/1POG-18SW/20260407T054407>

przestrzen nazw PL.ZIPPZP.11953/100406-POG

lokalny id 1POG-18SW

wersja id 20260407T054407

początek wersji obiektu 2026-04-07T05:44:07

nazwa strefa wielofunkcyjna z zabudową mieszkaniową wielorodzinną


oznaczenie 18SW


symbol SW


obowiązuje od 2026-02-25

obowiązuje do obecnie

status w opracowaniu
<https://inspire.ec.europa.eu/codelist/ProcessStepGeneralValue/elaboration>

charakter ustalenia	ogólnie wiążące https://inspire.ec.europa.eu/codelist/RegulationNatureValue/generallyBinding
profil podstawowy	teren zabudowy mieszkaniowej wielorodzinnej teren usług teren komunikacji teren zieleni urządzonej teren ogrodów działkowych teren infrastruktury technicznej
profil dodatkowy	teren zabudowy mieszkaniowej jednorodzinnej teren zieleni naturalnej teren lasu teren wód
maksymalna nadziemna intensywnosc zabudowy	1
maksymalny udzial powierzchni zabudowy	40%
maksymalna wysokosc zabudowy	12.0 m
minimalny udzial powierzchni biologicznie czynnej	30%
geometria	
plan	https://www.gov.pl/zagospodarowanieprzestrzenne/app/AktPlanowaniaPrzestrzennego/PL.ZIPPZP.11953/100406-POG/1POG
strefa planistyczna	PL.ZIPPZP.11953_100406-POG_1POG-18SO_20260610T094354
identfier	https://www.gov.pl/zagospodarowanieprzestrzenne/app/StrefaPlanistyczna/PL.ZIPPZP.11953/100406-POG/1POG-18SO/20260610T094354
przestrzen nazw	PL.ZIPPZP.11953/100406-POG
lokalny id	1POG-18SO
wersja id	20260610T094354
poczatek wersji obiektu	2026-06-10T09:43:54
nazwa	strefa otwarta
oznaczenie	18SO
symbol	SO
obowiazuje od	2026-02-25
obowiazuje do	obecnie
status	w opracowaniu https://inspire.ec.europa.eu/codelist/ProcessStepGeneralValue

	/elaboration
charakter ustalenia	ogólnie wiążące https://inspire.ec.europa.eu/codelist/RegulationNatureValue/generallyBinding
profil podstawowy	teren rolnictwa z zakazem zabudowy teren lasu teren zieleni naturalnej teren wód teren komunikacji teren ogrodów działkowych teren infrastruktury technicznej
geometria	
plan	https://www.gov.pl/zagospodarowanieprzestrzenne/app/AktPlanowaniaPrzestrzennego/PL.ZIPPZP.11953/100406-POG/1POG
strefa planistyczna	PL.ZIPPZP.11953_100406-POG_1POG-19SJ_20260302T085125
identfier	https://www.gov.pl/zagospodarowanieprzestrzenne/app/StrefaPlanistyczna/PL.ZIPPZP.11953/100406-POG/1POG-19SJ/20260302T085125
przestrzen nazw	PL.ZIPPZP.11953/100406-POG
lokalny id	1POG-19SJ
wersja id	20260302T085125
początek wersji obiektu	2026-03-02T08:51:25
nazwa	strefa wielofunkcyjna z zabudową mieszkaniową jednorodzinną
oznaczenie	19SJ
symbol	SJ
obowiązuje od	2026-02-25
obowiązuje do	obecnie
status	w opracowaniu https://inspire.ec.europa.eu/codelist/ProcessStepGeneralValue/elaboration
charakter ustalenia	ogólnie wiążące https://inspire.ec.europa.eu/codelist/RegulationNatureValue/generallyBinding
profil podstawowy	teren zabudowy mieszkaniowej jednorodzinnej teren usług teren komunikacji teren zieleni urządzonej teren ogrodów działkowych teren infrastruktury technicznej

profil dodatkowy	teren zabudowy letniskowej lub rekreacji indywidualnej teren zieleni naturalnej teren lasu teren wód
maksymalna nadziemna intensywnosc zabudowy	0.6
maksymalny udzial powierzchni zabudowy	40%
maksymalna wysokosc zabudowy	12.0 m
minimalny udzial powierzchni biologicznie czynnej	30%
geometria	
plan	https://www.gov.pl/zagospodarowanieprzestrzenne/app/AktPlanowaniaPrzestrzennego/PL.ZIPPZP.11953/100406-POG/1POG
strefa planistyczna	PL.ZIPPZP.11953_100406-POG_1POG-19SU_20260602T060724
identfier	https://www.gov.pl/zagospodarowanieprzestrzenne/app/StrefaPlanistyczna/PL.ZIPPZP.11953/100406-POG/1POG-19SU/20260602T060724
przestrzen nazw	PL.ZIPPZP.11953/100406-POG
lokalny id	1POG-19SU
wersja id	20260602T060724
poczatek wersji obiektu	2026-06-02T06:07:24
nazwa	strefa usługowa
oznaczenie	19SU
symbol	SU
obowiazuje od	2026-02-25
obowiazuje do	obecnie
status	w opracowaniu https://inspire.ec.europa.eu/codelist/ProcessStepGeneralValue/elaboration
charakter ustalenia	ogólnie wiążące https://inspire.ec.europa.eu/codelist/RegulationNatureValue/generallyBinding
profil podstawowy	teren usług teren komunikacji teren zieleni urządzonej teren ogrodów działkowych teren infrastruktury technicznej

profil dodatkowy teren zieleni naturalnej
teren lasu
teren wód

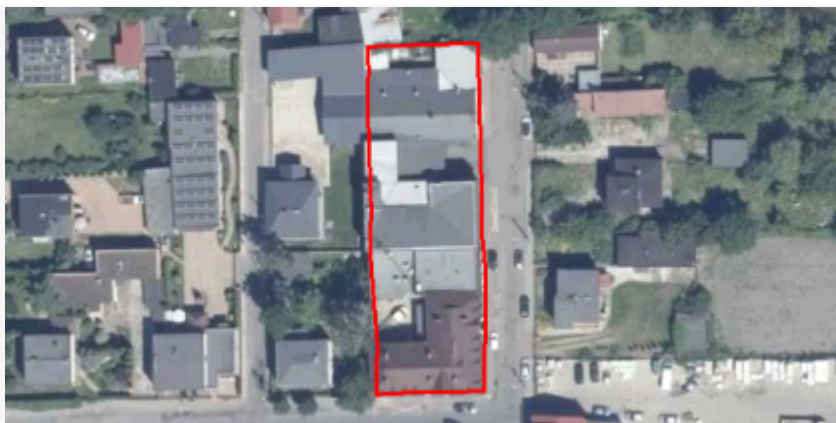
maksymalna nadziemna intensywnosc zabudowy 1

maksymalny udzial powierzchni zabudowy 70%

maksymalna wysokosc zabudowy 10.0 m

minimalny udzial powierzchni biologicznie czynnej 30%

geometria



plan <https://www.gov.pl/zagospodarowanieprzestrzenne/app/AktPlanowaniaPrzestrzennego/PL.ZIPPZP.11953/100406-POG/1POG>

strefa planistyczna PL.ZIPPZP.11953_100406-POG_1POG-19SZ_20260506T113328

identyfier <https://www.gov.pl/zagospodarowanieprzestrzenne/app/StrefaPlanistyczna/PL.ZIPPZP.11953/100406-POG/1POG-19SZ/20260506T113328>

przestrzen nazw PL.ZIPPZP.11953/100406-POG

lokalny id 1POG-19SZ

wersja id 20260506T113328

poczatek wersji obiektu 2026-05-06T11:33:28

nazwa strefa wielofunkcyjna z zabudową zagrodową

oznaczenie 19SZ

symbol SZ


obowiazuje od 2026-02-25

obowiazuje do obecnie

status w opracowaniu
<https://inspire.ec.europa.eu/codelist/ProcessStepGeneralValue/elaboration>

charakter ustalenia ogólnie wiążące
<https://inspire.ec.europa.eu/codelist/RegulationNatureValue/generallyBinding>

profil podstawowy teren zabudowy zagrodowej
teren produkcji w gospodarstwach rolnych
teren akwakultury i obsługi rybactwa
teren komunikacji
teren zieleni urządzonej

	teren ogrodów działkowych teren infrastruktury technicznej
profil dodatkowy	teren wielkotwarowej produkcji rolnej teren rolnictwa z zakazem zabudowy teren usług teren zieleni naturalnej teren lasu teren wód
maksymalna nadziemna intensywnosc zabudowy	0.6
maksymalny udzial powierzchni zabudowy	40%
maksymalna wysokosc zabudowy	10.0 m
minimalny udzial powierzchni biologicznie czynnej	30%
geometria	
plan	https://www.gov.pl/zagospodarowanieprzestrzenne/app/AktPlanowaniaPrzestrzennego/PL.ZIPPZP.11953/100406-POG/1POG
strefa planistyczna	PL.ZIPPZP.11953_100406-POG_1POG-19SN_20260407T052953
identfier	https://www.gov.pl/zagospodarowanieprzestrzenne/app/StrefaPlanistyczna/PL.ZIPPZP.11953/100406-POG/1POG-19SN/20260407T052953
przestrzen nazw	PL.ZIPPZP.11953/100406-POG
lokalny id	1POG-19SN
wersja id	20260407T052953
poczatek wersji obiektu	2026-04-07T05:29:53
nazwa	strefa zieleni i rekreacji
oznaczenie	19SN
symbol	SN
obowiazuje od	2026-02-25
obowiazuje do	obecnie
status	w opracowaniu https://inspire.ec.europa.eu/codelist/ProcessStepGeneralValue/elaboration
charakter ustalenia	ogólnie wiążące https://inspire.ec.europa.eu/codelist/RegulationNatureValue/generallyBinding

profil podstawowy
teren zieleni urządzonej
teren plaży
teren wód
teren komunikacji
teren ogrodów działkowych
teren infrastruktury technicznej

profil dodatkowy
teren usług sportu i rekreacji
teren usług kultury i rozrywki
teren usług handlu detalicznego
teren usług gastronomii
teren usług turystyki
teren usług nauki
teren usług edukacji
teren usług zdrowia i pomocy społecznej
teren zieleni naturalnej
teren lasu

maksymalna nadziemna intensywnosc zabudowy 0.6

maksymalny udzial powierzchni zabudowy 40%

maksymalna wysokosc zabudowy 12.0 m

minimalny udzial powierzchni biologicznie czynnej 50%

geometria



plan <https://www.gov.pl/zagospodarowanieprzestrzenne/app/AktPlanowaniaPrzestrzennego/PL.ZIPPZP.11953/100406-POG/1POG>

strefa planistyczna PL.ZIPPZP.11953_100406-POG_1POG-19SW_20260602T085821

identfier <https://www.gov.pl/zagospodarowanieprzestrzenne/app/StrefaPlanistyczna/PL.ZIPPZP.11953/100406-POG/1POG-19SW/20260602T085821>

przestrzen nazw PL.ZIPPZP.11953/100406-POG

lokalny id 1POG-19SW

wersja id 20260602T085821

poczatek wersji obiektu 2026-06-02T08:58:21

nazwa strefa wielofunkcyjna z zabudową mieszkaniową wielorodzinną

oznaczenie 19SW

symbol SW

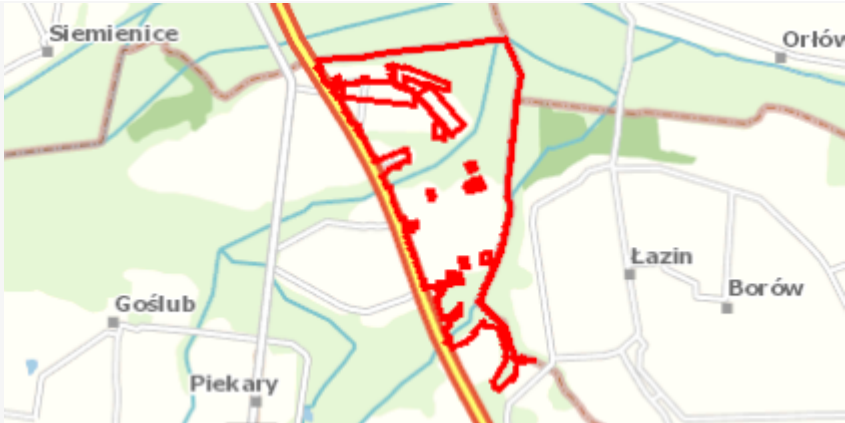
obowiazuje od 2026-02-25

obowiazuje do obecnie

status	w opracowaniu https://inspire.ec.europa.eu/codelist/ProcessStepGeneralValue/elaboration
charakter ustalenia	ogólnie wiążące https://inspire.ec.europa.eu/codelist/RegulationNatureValue/generallyBinding
profil podstawowy	teren zabudowy mieszkaniowej wielorodzinnej teren usług teren komunikacji teren zieleni urządzonej teren ogrodów działkowych teren infrastruktury technicznej
profil dodatkowy	teren zabudowy mieszkaniowej jednorodzinnej teren zieleni naturalnej teren lasu teren wód
maksymalna nadziemna intensywnosc zabudowy	1
maksymalny udzial powierzchni zabudowy	40%
maksymalna wysokosc zabudowy	11.0 m
minimalny udzial powierzchni biologicznie czynnej	30%
geometria	
plan	https://www.gov.pl/zagospodarowanieprzestrzenne/app/AktPlanowaniaPrzestrzennego/PL.ZIPPZP.11953/100406-POG/1POG
strefa planistyczna	PL.ZIPPZP.11953_100406-POG_1POG-19SP_20260602T094426
identfier	https://www.gov.pl/zagospodarowanieprzestrzenne/app/StrefaPlanistyczna/PL.ZIPPZP.11953/100406-POG/1POG-19SP/20260602T094426
przestrzen nazw	PL.ZIPPZP.11953/100406-POG
lokalny id	1POG-19SP
wersja id	20260602T094426
poczatek wersji obiektu	2026-06-02T09:44:26
nazwa	strefa gospodarcza
oznaczenie	19SP
symbol	SP
obowiazuje od	2026-02-25

obowiązuje do	obecnie
status	w opracowaniu https://inspire.ec.europa.eu/codelist/ProcessStepGeneralValue/elaboration
charakter ustalenia	ogólnie wiążące https://inspire.ec.europa.eu/codelist/RegulationNatureValue/generallyBinding
profil podstawowy	teren produkcji teren komunikacji teren zieleni urządzonej teren ogrodów działkowych teren infrastruktury technicznej
profil dodatkowy	teren usług teren zieleni naturalnej teren lasu teren wód
maksymalna nadziemna intensywnosc zabudowy	1
maksymalny udzial powierzchni zabudowy	50%
maksymalna wysokosc zabudowy	8.0 m
minimalny udzial powierzchni biologicznie czynnej	20%
geometria	
plan	https://www.gov.pl/zagospodarowanieprzestrzenne/app/AktPlanowaniaPrzestrzennego/PL.ZIPPZP.11953/100406-POG/1POG
strefa planistyczna	PL.ZIPPZP.11953_100406-POG_1POG-19SR_20260610T101917
identyfier	https://www.gov.pl/zagospodarowanieprzestrzenne/app/StrefaPlanistyczna/PL.ZIPPZP.11953/100406-POG/1POG-19SR/20260610T101917
przestrzen nazw	PL.ZIPPZP.11953/100406-POG
lokalny id	1POG-19SR
wersja id	20260610T101917
poczatek wersji obiektu	2026-06-10T10:19:17
nazwa	strefa produkcji rolniczej
oznaczenie	19SR
symbol	SR
obowiązuje od	2026-02-25

obowiązuje do	obecnie
status	w opracowaniu https://inspire.ec.europa.eu/codelist/ProcessStepGeneralValue/elaboration
charakter ustalenia	ogólnie wiążące https://inspire.ec.europa.eu/codelist/RegulationNatureValue/generallyBinding
profil podstawowy	teren produkcji w gospodarstwach rolnych teren wielkotowarowej produkcji rolnej teren akwakultury i obsługi rybactwa teren komunikacji teren ogrodów działkowych teren infrastruktury technicznej
profil dodatkowy	teren rolnictwa z zakazem zabudowy teren elektrowni słonecznej teren zieleni urządzonej teren zieleni naturalnej teren lasu teren wód
maksymalna nadziemna intensywnosc zabudowy	0.6
maksymalny udzial powierzchni zabudowy	40%
maksymalna wysokosc zabudowy	15.0 m
minimalny udzial powierzchni biologicznie czynnej	30%
geometria	
plan	https://www.gov.pl/zagospodarowanieprzestrzenne/app/AktPlanowaniaPrzestrzennego/PL.ZIPPZP.11953/100406-POG/1POG
strefa planistyczna	PL.ZIPPZP.11953_100406-POG_1POG-19SO_20260609T103532
identfier	https://www.gov.pl/zagospodarowanieprzestrzenne/app/StrefaPlanistyczna/PL.ZIPPZP.11953/100406-POG/1POG-19SO/20260609T103532
przestrzen nazw	PL.ZIPPZP.11953/100406-POG
lokalny id	1POG-19SO
wersja id	20260609T103532
początek wersji obiektu	2026-06-09T10:35:32
nazwa	strefa otwarta
oznaczenie	19SO

symbol	SO
obowiązuje od	2026-02-25
obowiązuje do	obecnie
status	w opracowaniu https://inspire.ec.europa.eu/codelist/ProcessStepGeneralValue/elaboration
charakter ustalenia	ogólnie wiążące https://inspire.ec.europa.eu/codelist/RegulationNatureValue/generallyBinding
profil podstawowy	teren rolnictwa z zakazem zabudowy teren lasu teren zieleni naturalnej teren wód teren komunikacji teren ogrodów działkowych teren infrastruktury technicznej
geometria	
plan	https://www.gov.pl/zagospodarowanieprzestrzenne/app/AktPlanowaniaPrzestrzennego/PL.ZIPPZP.11953/100406-POG/1POG
strefa planistyczna	PL.ZIPPZP.11953_100406-POG_1POG-20SJ_20260302T132157
identyfier	https://www.gov.pl/zagospodarowanieprzestrzenne/app/StrefaPlanistyczna/PL.ZIPPZP.11953/100406-POG/1POG-20SJ/20260302T132157
przestrzen nazw	PL.ZIPPZP.11953/100406-POG
lokalny id	1POG-20SJ
wersja id	20260302T132157
początek wersji obiektu	2026-03-02T13:21:57
nazwa	strefa wielofunkcyjna z zabudową mieszkaniową jednorodzinną
oznaczenie	20SJ
symbol	Sj
obowiązuje od	2026-02-25
obowiązuje do	obecnie
status	w opracowaniu https://inspire.ec.europa.eu/codelist/ProcessStepGeneralValue/elaboration
charakter ustalenia	ogólnie wiążące https://inspire.ec.europa.eu/codelist/RegulationNatureValue/generallyBinding

[/generallyBinding](#)

profil podstawowy

teren zabudowy mieszkaniowej jednorodzinnej
teren usług
teren komunikacji
teren zieleni urządzonej
teren ogrodów działkowych
teren infrastruktury technicznej

profil dodatkowy

teren zabudowy letniskowej lub rekreacji indywidualnej
teren zieleni naturalnej
teren lasu
teren wód

maksymalna nadziemna intensywnosc zabudowy

0.6

maksymalny udzial powierzchni zabudowy

40%

maksymalna wysokosc zabudowy

12.0 m

minimalny udzial powierzchni biologicznie czynnej

30%

geometria



plan

<https://www.gov.pl/zagospodarowanieprzestrzenne/app/AktPlanowaniaPrzestrzennego/PL.ZIPPZP.11953/100406-POG/1POG>

strefa planistyczna

PL.ZIPPZP.11953_100406-POG_1POG-20SU_20260310T061724

identfier

<https://www.gov.pl/zagospodarowanieprzestrzenne/app/StrefaPlanistyczna/PL.ZIPPZP.11953/100406-POG/1POG-20SU/20260310T061724>

przestrzen nazw

PL.ZIPPZP.11953/100406-POG

lokalny id

1POG-20SU

wersja id

20260310T061724

początek wersji obiektu

2026-03-10T06:17:24

nazwa

strefa usługowa

oznaczenie

20SU

symbol

SU

obowiązuje od


2026-02-25

obowiązuje do

obecnie

status

w opracowaniu
<https://inspire.ec.europa.eu/codelist/ProcessStepGeneralValue/elaboration>

charakter ustalenia	ogólnie wiążące https://inspire.ec.europa.eu/codelist/RegulationNatureValue/generallyBinding
profil podstawowy	teren usług teren komunikacji teren zieleni urządzonej teren ogrodów działkowych teren infrastruktury technicznej
profil dodatkowy	teren składów i magazynów teren zieleni naturalnej teren lasu teren wód
maksymalna nadziemna intensywnosc zabudowy	1
maksymalny udział powierzchni zabudowy	50%
maksymalna wysokosc zabudowy	12.0 m
minimalny udział powierzchni biologicznie czynnej	30%
geometria	
plan	https://www.gov.pl/zagospodarowanieprzestrzenne/app/AktPlanowaniaPrzestrzennego/PL.ZIPPZP.11953/100406-POG/1POG
strefa planistyczna	PL.ZIPPZP.11953_100406-POG_1POG-20SR_20260602T103805
identfier	https://www.gov.pl/zagospodarowanieprzestrzenne/app/StrefaPlanistyczna/PL.ZIPPZP.11953/100406-POG/1POG-20SR/20260602T103805
przestrzen nazw	PL.ZIPPZP.11953/100406-POG
lokalny id	1POG-20SR
wersja id	20260602T103805
początek wersji obiektu	2026-06-02T10:38:05
nazwa	strefa produkcji rolniczej
oznaczenie	20SR
symbol	SR
obowiązuje od	2026-02-25
obowiązuje do	obecnie
status	w opracowaniu https://inspire.ec.europa.eu/codelist/ProcessStepGeneralValue/elaboration

charakter ustalenia ogólnie wiążące
<https://inspire.ec.europa.eu/codelist/RegulationNatureValue/generallyBinding>

profil podstawowy teren produkcji w gospodarstwach rolnych
teren wielkotowarowej produkcji rolnej
teren akwakultury i obsługi rybactwa
teren komunikacji
teren ogrodów działkowych
teren infrastruktury technicznej

profil dodatkowy teren rolnictwa z zakazem zabudowy
teren zieleni urządzonej
teren zieleni naturalnej
teren lasu
teren wód

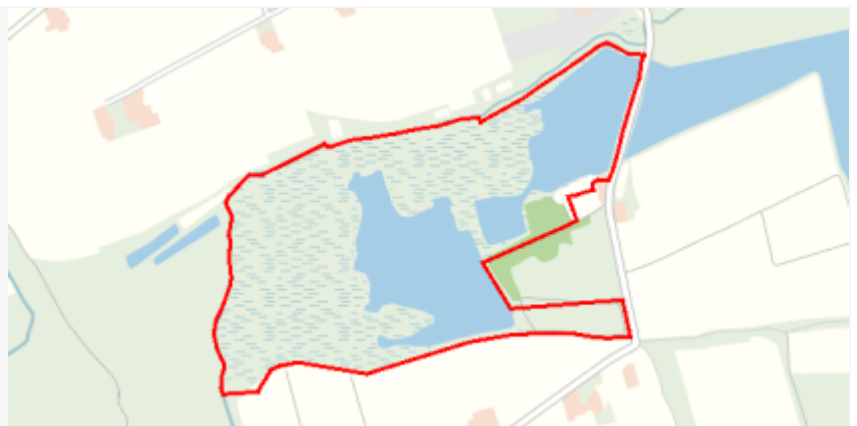
maksymalna nadziemna intensywność zabudowy 0

maksymalny udział powierzchni zabudowy 0%

maksymalna wysokość zabudowy 0.0 m

minimalny udział powierzchni biologicznie czynnej 70%

geometria



plan <https://www.gov.pl/zagospodarowanieprzestrzenne/app/AktPlanowaniaPrzestrzennego/PL.ZIPPZP.11953/100406-POG/1POG>

strefa planistyczna PL.ZIPPZP.11953_100406-POG_1POG-20SZ_20260303T094040

identyfikator <https://www.gov.pl/zagospodarowanieprzestrzenne/app/StrefaPlanistyczna/PL.ZIPPZP.11953/100406-POG/1POG-20SZ/20260303T094040>

przestrzeń nazw PL.ZIPPZP.11953/100406-POG

lokalny id 1POG-20SZ

wersja id 20260303T094040

początek wersji obiektu 2026-03-03T09:40:40

nazwa strefa wielofunkcyjna z zabudową zagrodową

oznaczenie 20SZ

symbol SZ

obowiązuje od 2026-02-25

obowiązuje do obecnie

status	w opracowaniu https://inspire.ec.europa.eu/codelist/ProcessStepGeneralValue/elaboration
charakter ustalenia	ogólnie wiążące https://inspire.ec.europa.eu/codelist/RegulationNatureValue/generallyBinding
profil podstawowy	teren zabudowy zagrodowej teren produkcji w gospodarstwach rolnych teren akwakultury i obsługi rybactwa teren komunikacji teren zieleni urządzonej teren ogrodów działkowych teren infrastruktury technicznej
profil dodatkowy	teren wielkotowarowej produkcji rolnej teren rolnictwa z zakazem zabudowy teren usług teren zieleni naturalnej teren lasu teren wód
maksymalna nadziemna intensywnosc zabudowy	0.6
maksymalny udzial powierzchni zabudowy	40%
maksymalna wysokosc zabudowy	12.0 m
minimalny udzial powierzchni biologicznie czynnej	30%
geometria	
plan	https://www.gov.pl/zagospodarowanieprzestrzenne/app/AktPlanowaniaPrzestrzennego/PL.ZIPPZP.11953/100406-POG/1POG
strefa planistyczna	PL.ZIPPZP.11953_100406-POG_1POG-20SN_20260506T112121
identfier	https://www.gov.pl/zagospodarowanieprzestrzenne/app/StrefaPlanistyczna/PL.ZIPPZP.11953/100406-POG/1POG-20SN/20260506T112121
przestrzen nazw	PL.ZIPPZP.11953/100406-POG
lokalny id	1POG-20SN
wersja id	20260506T112121
poczatek wersji obiektu	2026-05-06T11:21:21
nazwa	strefa zieleni i rekreacji
oznaczenie	20SN

symbol	SN
obowiązuje od	2026-02-25
obowiązuje do	obecnie
status	w opracowaniu https://inspire.ec.europa.eu/codelist/ProcessStepGeneralValue/elaboration
charakter ustalenia	ogólnie wiążące https://inspire.ec.europa.eu/codelist/RegulationNatureValue/generallyBinding
profil podstawowy	teren zieleni urządzonej teren plaży teren wód teren komunikacji teren ogrodów działkowych teren infrastruktury technicznej
profil dodatkowy	teren usług sportu i rekreacji teren usług kultury i rozrywki teren zieleni naturalnej teren lasu
minimalny udział powierzchni biologicznie czynnej	70%
geometria	
plan	https://www.gov.pl/zagospodarowanieprzestrzenne/app/AktPlanowaniaPrzestrzennego/PL.ZIPPZP.11953/100406-POG/1POG
strefa planistyczna	PL.ZIPPZP.11953_100406-POG_1POG-20SO_20260602T054603
identyfier	https://www.gov.pl/zagospodarowanieprzestrzenne/app/StrefaPlanistyczna/PL.ZIPPZP.11953/100406-POG/1POG-20SO/20260602T054603
przestrzen nazw	PL.ZIPPZP.11953/100406-POG
lokalny id	1POG-20SO
wersja id	20260602T054603
początek wersji obiektu	2026-06-02T05:46:03
nazwa	strefa otwarta
oznaczenie	20SO
symbol	SO
obowiązuje od	2026-02-25
obowiązuje do	obecnie

status	w opracowaniu https://inspire.ec.europa.eu/codelist/ProcessStepGeneralValue/elaboration
charakter ustalenia	ogólnie wiążące https://inspire.ec.europa.eu/codelist/RegulationNatureValue/generallyBinding
profil podstawowy	teren rolnictwa z zakazem zabudowy teren lasu teren zieleni naturalnej teren wód teren komunikacji teren ogrodów działkowych teren infrastruktury technicznej
profil dodatkowy	teren zieleni urządzonej
geometria	
plan	https://www.gov.pl/zagospodarowanieprzestrzenne/app/AktPlanowaniaPrzestrzennego/PL.ZIPPZP.11953/100406-POG/1POG
strefa planistyczna	PL.ZIPPZP.11953_100406-POG_1POG-20SP_20260602T094441
identyfier	https://www.gov.pl/zagospodarowanieprzestrzenne/app/StrefaPlanistyczna/PL.ZIPPZP.11953/100406-POG/1POG-20SP/20260602T094441
przestrzen nazw	PL.ZIPPZP.11953/100406-POG
lokalny id	1POG-20SP
wersja id	20260602T094441
początek wersji obiektu	2026-06-02T09:44:41
nazwa	strefa gospodarcza
oznaczenie	20SP
symbol	SP
obowiązuje od	2026-02-25
obowiązuje do	obecnie
status	w opracowaniu https://inspire.ec.europa.eu/codelist/ProcessStepGeneralValue/elaboration
charakter ustalenia	ogólnie wiążące https://inspire.ec.europa.eu/codelist/RegulationNatureValue/generallyBinding
profil podstawowy	teren produkcji teren komunikacji

	teren zieleni urządzonej teren ogrodów działkowych teren infrastruktury technicznej
profil dodatkowy	teren usług teren zieleni naturalnej teren lasu teren wód
maksymalna nadziemna intensywnosc zabudowy	0
maksymalny udzial powierzchni zabudowy	0%
maksymalna wysokosc zabudowy	0.0 m
minimalny udzial powierzchni biologicznie czynnej	20%
geometria	
plan	https://www.gov.pl/zagospodarowanieprzestrzenne/app/AktPlanowaniaPrzestrzennego/PL.ZIPPZP.11953/100406-POG/1POG
strefa planistyczna	PL.ZIPPZP.11953_100406-POG_1POG-21SO_20260226T125416
identfier	https://www.gov.pl/zagospodarowanieprzestrzenne/app/StrefaPlanistyczna/PL.ZIPPZP.11953/100406-POG/1POG-21SO/20260226T125416
przestrzen nazw	PL.ZIPPZP.11953/100406-POG
lokalny id	1POG-21SO
wersja id	20260226T125416
poczatek wersji obiektu	2026-02-26T12:54:16
nazwa	strefa otwarta
oznaczenie	21SO
symbol	SO
obowiazuje od	2026-02-25
obowiazuje do	obecnie
status	w opracowaniu https://inspire.ec.europa.eu/codelist/ProcessStepGeneralValue/elaboration
charakter ustalenia	ogólnie wiążące https://inspire.ec.europa.eu/codelist/RegulationNatureValue/generallyBinding
profil podstawowy	teren rolnictwa z zakazem zabudowy

	<p>teren lasu teren zieleni naturalnej teren wód teren komunikacji teren ogrodów działkowych teren infrastruktury technicznej</p>
profil dodatkowy	teren zieleni urządzonej
geometria	
plan	https://www.gov.pl/zagospodarowanieprzestrzenne/app/AktPlanowaniaPrzestrzennego/PL.ZIPPZP.11953/100406-POG/1POG
strefa planistyczna	PL.ZIPPZP.11953_100406-POG_1POG-21SJ_20260302T084920
identfier	https://www.gov.pl/zagospodarowanieprzestrzenne/app/StrefaPlanistyczna/PL.ZIPPZP.11953/100406-POG/1POG-21SJ/20260302T084920
przestrzen nazw	PL.ZIPPZP.11953/100406-POG
lokalny id	1POG-21SJ
wersja id	20260302T084920
początek wersji obiektu	2026-03-02T08:49:20
nazwa	strefa wielofunkcyjna z zabudową mieszkaniową jednorodzinną
oznaczenie	21SJ
symbol	SJ
obowiązuje od	2026-02-25
obowiązuje do	obecnie
status	w opracowaniu https://inspire.ec.europa.eu/codelist/ProcessStepGeneralValue/elaboration
charakter ustalenia	ogólnie wiążące https://inspire.ec.europa.eu/codelist/RegulationNatureValue/generallyBinding
profil podstawowy	<p>teren zabudowy mieszkaniowej jednorodzinnej teren usług teren komunikacji teren zieleni urządzonej teren ogrodów działkowych teren infrastruktury technicznej</p>
profil dodatkowy	<p>teren zabudowy letniskowej lub rekreacji indywidualnej teren zieleni naturalnej teren lasu teren wód</p>

maksymalna nadziemna intensywnosc zabudowy 0.6

maksymalny udzial powierzchni zabudowy 40%

maksymalna wysokosc zabudowy 12.0 m

minimalny udzial powierzchni biologicznie czynnej 30%

geometria



plan <https://www.gov.pl/zagospodarowanieprzestrzenne/app/AktPlanowaniaPrzestrzennego/PL.ZIPPZP.11953/100406-POG/1POG>

strefa planistyczna PL.ZIPPZP.11953_100406-POG_1POG-21SZ_20260303T093656

identyfier <https://www.gov.pl/zagospodarowanieprzestrzenne/app/StrefaPlanistyczna/PL.ZIPPZP.11953/100406-POG/1POG-21SZ/20260303T093656>

przestrzen nazw PL.ZIPPZP.11953/100406-POG

lokalny id 1POG-21SZ

wersja id 20260303T093656

poczatek wersji obiektu 2026-03-03T09:36:56

nazwa strefa wielofunkcyjna z zabudową zagrodową

oznaczenie 21SZ

symbol SZ

obowiazuje od 2026-02-25

obowiazuje do obecnie


status w opracowaniu
<https://inspire.ec.europa.eu/codelist/ProcessStepGeneralValue/elaboration>

charakter ustalenia ogólnie wiążące
<https://inspire.ec.europa.eu/codelist/RegulationNatureValue/generallyBinding>

profil podstawowy teren zabudowy zagrodowej
teren produkcji w gospodarstwach rolnych
teren akwakultury i obsługi rybactwa
teren komunikacji
teren zieleni urządzonej
teren ogrodów działkowych
teren infrastruktury technicznej

profil dodatkowy teren wielkotowarowej produkcji rolnej
teren rolnictwa z zakazem zabudowy

	teren usług teren zieleni naturalnej teren lasu teren wód
maksymalna nadziemna intensywnosc zabudowy	0.6
maksymalny udzial powierzchni zabudowy	40%
maksymalna wysokosc zabudowy	12.0 m
minimalny udzial powierzchni biologicznie czynnej	30%
geometria	
plan	https://www.gov.pl/zagospodarowanieprzestrzenne/app/AktPlanowaniaPrzestrzennego/PL.ZIPPZP.11953/100406-POG/1POG
strefa planistyczna	PL.ZIPPZP.11953_100406-POG_1POG-21SR_20260602T055823
identfier	https://www.gov.pl/zagospodarowanieprzestrzenne/app/StrefaPlanistyczna/PL.ZIPPZP.11953/100406-POG/1POG-21SR/20260602T055823
przestrzen nazw	PL.ZIPPZP.11953/100406-POG
lokalny id	1POG-21SR
wersja id	20260602T055823
poczatek wersji obiektu	2026-06-02T05:58:23
nazwa	strefa produkcji rolniczej
oznaczenie	21SR
symbol	SR
obowiazuje od	2026-02-25
obowiazuje do	obecnie
status	w opracowaniu https://inspire.ec.europa.eu/codelist/ProcessStepGeneralValue/elaboration
charakter ustalenia	ogólnie wiążące https://inspire.ec.europa.eu/codelist/RegulationNatureValue/generallyBinding
profil podstawowy	teren produkcji w gospodarstwach rolnych teren wielkotwarowej produkcji rolnej teren akwakultury i obsługi rybactwa teren komunikacji

	teren ogrodów działkowych teren infrastruktury technicznej
profil dodatkowy	teren rolnictwa z zakazem zabudowy teren elektrowni słonecznej teren zieleni urządzonej teren zieleni naturalnej teren lasu teren wód
maksymalna nadziemna intensywnosc zabudowy	0.6
maksymalny udzial powierzchni zabudowy	40%
maksymalna wysokosc zabudowy	15.0 m
minimalny udzial powierzchni biologicznie czynnej	30%
geometria	
plan	https://www.gov.pl/zagospodarowanieprzestrzenne/app/AktPlanowaniaPrzestrzennego/PL.ZIPPZP.11953/100406-POG/1POG
strefa planistyczna	PL.ZIPPZP.11953_100406-POG_1POG-21SP_20260403T050749
identfier	https://www.gov.pl/zagospodarowanieprzestrzenne/app/StrefaPlanistyczna/PL.ZIPPZP.11953/100406-POG/1POG-21SP/20260403T050749
przestrzen nazw	PL.ZIPPZP.11953/100406-POG
lokalny id	1POG-21SP
wersja id	20260403T050749
poczatek wersji obiektu	2026-04-03T05:07:49
nazwa	strefa gospodarcza
oznaczenie	21SP
symbol	SP
obowiazuje od	2026-02-25
obowiazuje do	obecnie
status	w opracowaniu https://inspire.ec.europa.eu/codelist/ProcessStepGeneralValue/elaboration
charakter ustalenia	ogólnie wiążące https://inspire.ec.europa.eu/codelist/RegulationNatureValue/generallyBinding

profil podstawowy	teren produkcji teren komunikacji teren zieleni urządzonej teren ogrodów działkowych teren infrastruktury technicznej
--------------------------	---

profil dodatkowy	teren usług teren zieleni naturalnej teren lasu teren wód
-------------------------	--

maksymalna nadziemna intensywnosc zabudowy	1
---	---

maksymalny udzial powierzchni zabudowy	50%
---	-----

maksymalna wysokosc zabudowy	12.0 m
-------------------------------------	--------

minimalny udzial powierzchni biologicznie czynnej	20%
--	-----

geometria	
------------------	--



plan	https://www.gov.pl/zagospodarowanieprzestrzenne/app/AktPlanowaniaPrzestrzennego/PL.ZIPPZP.11953/100406-POG/1POG
-------------	---

strefa planistyczna	PL.ZIPPZP.11953_100406-POG_1POG-21SN_20260602T062431
----------------------------	--

identfier	https://www.gov.pl/zagospodarowanieprzestrzenne/app/StrefaPlanistyczna/PL.ZIPPZP.11953/100406-POG/1POG-21SN/20260602T062431
------------------	---

przestrzen nazw	PL.ZIPPZP.11953/100406-POG
------------------------	----------------------------

lokalny id	1POG-21SN
-------------------	-----------

wersja id	20260602T062431
------------------	-----------------

poczatek wersji obiektu	2026-06-02T06:24:31
--------------------------------	---------------------

nazwa	strefa zieleni i rekreacji
--------------	----------------------------

oznaczenie	21SN
-------------------	------

symbol	SN
---------------	----

obowiazuje od	2026-02-25
----------------------	------------

obowiazuje do	obecnie
----------------------	---------

status	w opracowaniu https://inspire.ec.europa.eu/codelist/ProcessStepGeneralValue/elaboration
---------------	--

charakter ustalenia	ogólnie wiążące https://inspire.ec.europa.eu/codelist/RegulationNatureValue/generallyBinding
----------------------------	--

profil podstawowy
teren zieleni urządzonej
teren plaży
teren wód
teren komunikacji
teren ogrodów działkowych
teren infrastruktury technicznej

profil dodatkowy
teren usług sportu i rekreacji
teren usług kultury i rozrywki
teren zieleni naturalnej
teren lasu

minimalny udział powierzchni biologicznie czynnej
50%

geometria



plan
<https://www.gov.pl/zagospodarowanieprzestrzenne/app/AktPlanowaniaPrzestrzennego/PL.ZIPPZP.11953/100406-POG/1POG>

strefa planistyczna
PL.ZIPPZP.11953_100406-POG_1POG-21SU_20260602T102422

identyfier
<https://www.gov.pl/zagospodarowanieprzestrzenne/app/StrefaPlanistyczna/PL.ZIPPZP.11953/100406-POG/1POG-21SU/20260602T102422>

przestrzen nazw
PL.ZIPPZP.11953/100406-POG

lokalny id
1POG-21SU

wersja id
20260602T102422

początek wersji obiektu
2026-06-02T10:24:22

nazwa
strefa usługowa

oznaczenie
21SU

symbol
SU

obowiązuje od
2026-02-25

obowiązuje do
obecnie

status
w opracowaniu
<https://inspire.ec.europa.eu/codelist/ProcessStepGeneralValue/elaboration>


charakter ustalenia
ogólnie wiążące
<https://inspire.ec.europa.eu/codelist/RegulationNatureValue/generallyBinding>


profil podstawowy
teren usług
teren komunikacji
teren zieleni urządzonej
teren ogrodów działkowych
teren infrastruktury technicznej

profil dodatkowy	teren składów i magazynów teren zieleni naturalnej teren lasu teren wód
maksymalna nadziemna intensywnosc zabudowy	1
maksymalny udzial powierzchni zabudowy	50%
maksymalna wysokosc zabudowy	12.0 m
minimalny udzial powierzchni biologicznie czynnej	30%
geometria	
plan	https://www.gov.pl/zagospodarowanieprzestrzenne/app/AktPlanowaniaPrzestrzennego/PL.ZIPPZP.11953/100406-POG/1POG
strefa planistyczna	PL.ZIPPZP.11953_100406-POG_1POG-22SJ_20260302T084936
identyfier	https://www.gov.pl/zagospodarowanieprzestrzenne/app/StrefaPlanistyczna/PL.ZIPPZP.11953/100406-POG/1POG-22SJ/20260302T084936
przestrzen nazw	PL.ZIPPZP.11953/100406-POG
lokalny id	1POG-22SJ
wersja id	20260302T084936
poczatek wersji obiektu	2026-03-02T08:49:36
nazwa	strefa wielofunkcyjna z zabudową mieszkaniową jednorodzinną
oznaczenie	22SJ
symbol	SJ
obowiazuje od	2026-02-25
obowiazuje do	obecnie
status	w opracowaniu https://inspire.ec.europa.eu/codelist/ProcessStepGeneralValue/elaboration
charakter ustalenia	ogólnie wiążące https://inspire.ec.europa.eu/codelist/RegulationNatureValue/generallyBinding
profil podstawowy	teren zabudowy mieszkaniowej jednorodzinnej teren usług teren komunikacji teren zieleni urządzonej

	teren ogrodów działkowych teren infrastruktury technicznej
profil dodatkowy	teren zabudowy letniskowej lub rekreacji indywidualnej teren zieleni naturalnej teren lasu teren wód
maksymalna nadziemna intensywnosc zabudowy	0.6
maksymalny udzial powierzchni zabudowy	40%
maksymalna wysokosc zabudowy	12.0 m
minimalny udzial powierzchni biologicznie czynnej	30%
geometria	
plan	https://www.gov.pl/zagospodarowanieprzestrzenne/app/AktPlanowaniaPrzestrzennego/PL.ZIPPZP.11953/100406-POG/1POG
strefa planistyczna	PL.ZIPPZP.11953_100406-POG_1POG-22SO_20260226T125424
identfier	https://www.gov.pl/zagospodarowanieprzestrzenne/app/StrefaPlanistyczna/PL.ZIPPZP.11953/100406-POG/1POG-22SO/20260226T125424
przestrzen nazw	PL.ZIPPZP.11953/100406-POG
lokalny id	1POG-22SO
wersja id	20260226T125424
poczatek wersji obiektu	2026-02-26T12:54:24
nazwa	strefa otwarta
oznaczenie	22SO
symbol	SO
obowiazuje od	2026-02-25
obowiazuje do	obecnie
status	w opracowaniu https://inspire.ec.europa.eu/codelist/ProcessStepGeneralValue/elaboration
charakter ustalenia	ogólnie wiążące https://inspire.ec.europa.eu/codelist/RegulationNatureValue/generallyBinding
profil podstawowy	teren rolnictwa z zakazem zabudowy teren lasu

	<p>teren zieleni naturalnej</p> <p>teren wód</p> <p>teren komunikacji</p> <p>teren ogrodów działkowych</p> <p>teren infrastruktury technicznej</p>
profil dodatkowy	teren zieleni urządzonej
geometria	
plan	https://www.gov.pl/zagospodarowanieprzestrzenne/app/AktPlanowaniaPrzestrzennego/PL.ZIPPZP.11953/100406-POG/1POG
strefa planistyczna	PL.ZIPPZP.11953_100406-POG_1POG-22SZ_20260303T094050
identyfier	https://www.gov.pl/zagospodarowanieprzestrzenne/app/StrefaPlanistyczna/PL.ZIPPZP.11953/100406-POG/1POG-22SZ/20260303T094050
przestrzen nazw	PL.ZIPPZP.11953/100406-POG
lokalny id	1POG-22SZ
wersja id	20260303T094050
początek wersji obiektu	2026-03-03T09:40:50
nazwa	strefa wielofunkcyjna z zabudową zagrodową
oznaczenie	22SZ
symbol	SZ
obowiązuje od	2026-02-25
obowiązuje do	obecnie
status	<p>w opracowaniu</p> <p>https://inspire.ec.europa.eu/codelist/ProcessStepGeneralValue/elaboration</p>
charakter ustalenia	<p>ogólnie wiążące</p> <p>https://inspire.ec.europa.eu/codelist/RegulationNatureValue/generallyBinding</p>
profil podstawowy	<p>teren zabudowy zagrodowej</p> <p>teren produkcji w gospodarstwach rolnych</p> <p>teren akwakultury i obsługi rybactwa</p> <p>teren komunikacji</p> <p>teren zieleni urządzonej</p> <p>teren ogrodów działkowych</p> <p>teren infrastruktury technicznej</p>
profil dodatkowy	<p>teren wielkotowarowej produkcji rolnej</p> <p>teren rolnictwa z zakazem zabudowy</p> <p>teren usług</p> <p>teren zieleni naturalnej</p>

	teren lasu teren wód
maksymalna nadziemna intensywnosc zabudowy	0.6
maksymalny udzial powierzchni zabudowy	40%
maksymalna wysokosc zabudowy	12.0 m
minimalny udzial powierzchni biologicznie czynnej	30%
geometria	
plan	https://www.gov.pl/zagospodarowanieprzestrzenne/app/AktPlanowaniaPrzestrzennego/PL.ZIPPZP.11953/100406-POG/1POG
strefa planistyczna	PL.ZIPPZP.11953_100406-POG_1POG-22SU_20260610T095210
identfier	https://www.gov.pl/zagospodarowanieprzestrzenne/app/StrefaPlanistyczna/PL.ZIPPZP.11953/100406-POG/1POG-22SU/20260610T095210
przestrzen nazw	PL.ZIPPZP.11953/100406-POG
lokalny id	1POG-22SU
wersja id	20260610T095210
poczatek wersji obiektu	2026-06-10T09:52:10
nazwa	strefa usługowa
oznaczenie	22SU
symbol	SU
obowiazuje od	2026-02-25
obowiazuje do	obecnie
status	w opracowaniu https://inspire.ec.europa.eu/codelist/ProcessStepGeneralValue/elaboration
charakter ustalenia	ogólnie wiążące https://inspire.ec.europa.eu/codelist/RegulationNatureValue/generallyBinding
profil podstawowy	teren usług teren komunikacji teren zieleni urządzonej teren ogrodów działkowych teren infrastruktury technicznej
profil dodatkowy	teren składów i magazynów

	teren zieleni naturalnej teren lasu teren wód
maksymalna nadziemna intensywnosc zabudowy	1
maksymalny udzial powierzchni zabudowy	50%
maksymalna wysokosc zabudowy	12.0 m
minimalny udzial powierzchni biologicznie czynnej	30%
geometria	
plan	https://www.gov.pl/zagospodarowanieprzestrzenne/app/AktPlanowaniaPrzestrzennego/PL.ZIPPZP.11953/100406-POG/1POG
strefa planistyczna	PL.ZIPPZP.11953_100406-POG_1POG-22SR_20260602T095825
identifier	https://www.gov.pl/zagospodarowanieprzestrzenne/app/StrefaPlanistyczna/PL.ZIPPZP.11953/100406-POG/1POG-22SR/20260602T095825
przestrzen nazw	PL.ZIPPZP.11953/100406-POG
lokalny id	1POG-22SR
wersja id	20260602T095825
poczatek wersji obiektu	2026-06-02T09:58:25
nazwa	strefa produkcji rolniczej
oznaczenie	22SR
symbol	SR
obowiazuje od	2026-02-25
obowiazuje do	obecnie
status	w opracowaniu https://inspire.ec.europa.eu/codelist/ProcessStepGeneralValue/elaboration
charakter ustalenia	ogólnie wiążące https://inspire.ec.europa.eu/codelist/RegulationNatureValue/generallyBinding
profil podstawowy	teren produkcji w gospodarstwach rolnych teren wielkotowarowej produkcji rolnej teren akwakultury i obsługi rybactwa teren komunikacji teren ogrodów działkowych teren infrastruktury technicznej

profil dodatkowy	teren rolnictwa z zakazem zabudowy teren elektrowni słonecznej teren zieleni urządzonej teren zieleni naturalnej teren lasu teren wód
-------------------------	--

maksymalna nadziemna intensywnosc zabudowy	0.6
---	-----

maksymalny udzial powierzchni zabudowy	40%
---	-----

maksymalna wysokosc zabudowy	15.0 m
-------------------------------------	--------

minimalny udzial powierzchni biologicznie czynnej	30%
--	-----

geometria	
------------------	--



plan	https://www.gov.pl/zagospodarowanieprzestrzenne/app/AktPlanowaniaPrzestrzennego/PL.ZIPPZP.11953/100406-POG/1POG
-------------	---

strefa planistyczna	PL.ZIPPZP.11953_100406-POG_1POG-22SP_20260603T064620
----------------------------	--

identfier	https://www.gov.pl/zagospodarowanieprzestrzenne/app/StrefaPlanistyczna/PL.ZIPPZP.11953/100406-POG/1POG-22SP/20260603T064620
------------------	---

przestrzen nazw	PL.ZIPPZP.11953/100406-POG
------------------------	----------------------------

lokalny id	1POG-22SP
-------------------	-----------

wersja id	20260603T064620
------------------	-----------------

poczatek wersji obiektu	2026-06-03T06:46:20
--------------------------------	---------------------

nazwa	strefa gospodarcza
--------------	--------------------

oznaczenie	22SP
-------------------	------

symbol	SP
---------------	----


obowiazuje od	2026-02-25
----------------------	------------

obowiazuje do	obecnie
----------------------	---------


status	w opracowaniu https://inspire.ec.europa.eu/codelist/ProcessStepGeneralValue/elaboration
---------------	--

charakter ustalenia	ogólnie wiążące https://inspire.ec.europa.eu/codelist/RegulationNatureValue/generallyBinding
----------------------------	--

profil podstawowy	teren produkcji teren komunikacji
--------------------------	--------------------------------------

	teren zieleni urządzonej teren ogrodów działkowych teren infrastruktury technicznej
profil dodatkowy	teren usług teren zieleni naturalnej teren lasu teren wód
maksymalna nadziemna intensywnosc zabudowy	0.6
maksymalny udzial powierzchni zabudowy	40%
maksymalna wysokosc zabudowy	12.0 m
minimalny udzial powierzchni biologicznie czynnej	20%
geometria	
plan	https://www.gov.pl/zagospodarowanieprzestrzenne/app/AktPlanowaniaPrzestrzennego/PL.ZIPPZP.11953/100406-POG/1POG
strefa planistyczna	PL.ZIPPZP.11953_100406-POG_1POG-23SZ_20260506T113333
identfier	https://www.gov.pl/zagospodarowanieprzestrzenne/app/StrefaPlanistyczna/PL.ZIPPZP.11953/100406-POG/1POG-23SZ/20260506T113333
przestrzen nazw	PL.ZIPPZP.11953/100406-POG
lokalny id	1POG-23SZ
wersja id	20260506T113333
poczatek wersji obiektu	2026-05-06T11:33:33
nazwa	strefa wielofunkcyjna z zabudową zagrodową
oznaczenie	23SZ
symbol	SZ
obowiazuje od	2026-02-25
obowiazuje do	obecnie
status	w opracowaniu https://inspire.ec.europa.eu/codelist/ProcessStepGeneralValue/elaboration
charakter ustalenia	ogólnie wiążące https://inspire.ec.europa.eu/codelist/RegulationNatureValue/generallyBinding
profil podstawowy	teren zabudowy zagrodowej

	<p>teren produkcji w gospodarstwach rolnych</p> <p>teren akwakultury i obsługi rybactwa</p> <p>teren komunikacji</p> <p>teren zieleni urządzonej</p> <p>teren ogrodów działkowych</p> <p>teren infrastruktury technicznej</p>
profil dodatkowy	<p>teren wielkotowarowej produkcji rolnej</p> <p>teren rolnictwa z zakazem zabudowy</p> <p>teren usług</p> <p>teren zieleni naturalnej</p> <p>teren lasu</p> <p>teren wód</p>
maksymalna nadziemna intensywnosc zabudowy	0.6
maksymalny udzial powierzchni zabudowy	40%
maksymalna wysokosc zabudowy	10.0 m
minimalny udzial powierzchni biologicznie czynnej	30%
geometria	
plan	https://www.gov.pl/zagospodarowanieprzestrzenne/app/AktPlanowaniaPrzestrzennego/PL.ZIPPZP.11953/100406-POG/1POG
strefa planistyczna	PL.ZIPPZP.11953_100406-POG_1POG-23SU_20260303T090440
identyfier	https://www.gov.pl/zagospodarowanieprzestrzenne/app/StrefaPlanistyczna/PL.ZIPPZP.11953/100406-POG/1POG-23SU/20260303T090440
przestrzen nazw	PL.ZIPPZP.11953/100406-POG
lokalny id	1POG-23SU
wersja id	20260303T090440
poczatek wersji obiektu	2026-03-03T09:04:40
nazwa	strefa usługowa
oznaczenie	23SU
symbol	SU
obowiazuje od	2026-02-25
obowiazuje do	obecnie
status	<p>w opracowaniu</p> <p>https://inspire.ec.europa.eu/codelist/ProcessStepGeneralValue/elaboration</p>

charakter ustalenia	ogólnie wiążące https://inspire.ec.europa.eu/codelist/RegulationNatureValue/generallyBinding
profil podstawowy	teren usług teren komunikacji teren zieleni urządzonej teren ogrodów działkowych teren infrastruktury technicznej
profil dodatkowy	teren składów i magazynów teren zieleni naturalnej teren lasu teren wód
maksymalna nadziemna intensywnosc zabudowy	1
maksymalny udział powierzchni zabudowy	50%
maksymalna wysokosc zabudowy	12.0 m
minimalny udział powierzchni biologicznie czynnej	30%
geometria	
plan	https://www.gov.pl/zagospodarowanieprzestrzenne/app/AktPlanowaniaPrzestrzennego/PL.ZIPPZP.11953/100406-POG/1POG
strefa planistyczna	PL.ZIPPZP.11953_100406-POG_1POG-23SJ_20260302T085137
identfier	https://www.gov.pl/zagospodarowanieprzestrzenne/app/StrefaPlanistyczna/PL.ZIPPZP.11953/100406-POG/1POG-23SJ/20260302T085137
przestrzen nazw	PL.ZIPPZP.11953/100406-POG
lokalny id	1POG-23SJ
wersja id	20260302T085137
początek wersji obiektu	2026-03-02T08:51:37
nazwa	strefa wielofunkcyjna z zabudową mieszkaniową jednorodzinną
oznaczenie	23SJ
symbol	SJ
obowiązuje od	2026-02-25
obowiązuje do	obecnie
status	w opracowaniu https://inspire.ec.europa.eu/codelist/ProcessStepGeneralValue/elaboration

charakter ustalenia ogólnie wiążące
<https://inspire.ec.europa.eu/codelist/RegulationNatureValue/generallyBinding>

profil podstawowy teren zabudowy mieszkaniowej jednorodzinnej
teren usług
teren komunikacji
teren zieleni urządzonej
teren ogrodów działkowych
teren infrastruktury technicznej

profil dodatkowy teren zabudowy letniskowej lub rekreacji indywidualnej
teren zieleni naturalnej
teren lasu
teren wód

maksymalna nadziemna intensywność zabudowy 0.6

maksymalny udział powierzchni zabudowy 40%

maksymalna wysokość zabudowy 12.0 m

minimalny udział powierzchni biologicznie czynnej 30%

geometria



plan <https://www.gov.pl/zagospodarowanieprzestrzenne/app/AktPlanowaniaPrzestrzennego/PL.ZIPPZP.11953/100406-POG/1POG>

strefa planistyczna PL.ZIPPZP.11953_100406-POG_1POG-23SO_20260506T065918

identyfikator <https://www.gov.pl/zagospodarowanieprzestrzenne/app/StrefaPlanistyczna/PL.ZIPPZP.11953/100406-POG/1POG-23SO/20260506T065918>

przebieg nazw PL.ZIPPZP.11953/100406-POG

lokalny id 1POG-23SO

wersja id 20260506T065918

początek wersji obiektu 2026-05-06T06:59:18

nazwa strefa otwarta


oznaczenie 23SO


symbol SO

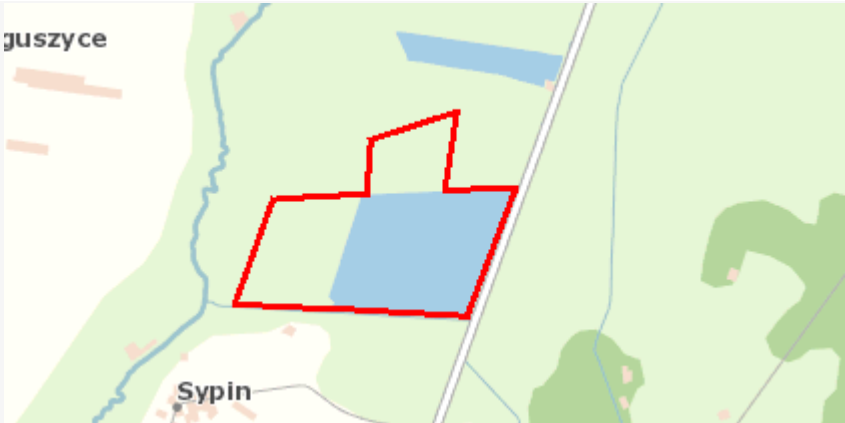
obowiązuje od 2026-02-25

obowiązuje do obecnie

status w opracowaniu

	https://inspire.ec.europa.eu/codelist/ProcessStepGeneralValue/elaboration
charakter ustalenia	ogólnie wiążące https://inspire.ec.europa.eu/codelist/RegulationNatureValue/generallyBinding
profil podstawowy	teren rolnictwa z zakazem zabudowy teren lasu teren zieleni naturalnej teren wód teren komunikacji teren ogrodów działkowych teren infrastruktury technicznej
profil dodatkowy	teren zieleni urządzonej
geometria	
plan	https://www.gov.pl/zagospodarowanieprzestrzenne/app/AktPlanowaniaPrzestrzennego/PL.ZIPPZP.11953/100406-POG/1POG
strefa planistyczna	PL.ZIPPZP.11953_100406-POG_1POG-23SP_20260403T122043
identyfier	https://www.gov.pl/zagospodarowanieprzestrzenne/app/StrefaPlanistyczna/PL.ZIPPZP.11953/100406-POG/1POG-23SP/20260403T122043
przestrzen nazw	PL.ZIPPZP.11953/100406-POG
lokalny id	1POG-23SP
wersja id	20260403T122043
początek wersji obiektu	2026-04-03T12:20:43
nazwa	strefa gospodarcza
oznaczenie	23SP
symbol	SP
obowiązuje od	2026-02-25
obowiązuje do	obecnie
status	w opracowaniu https://inspire.ec.europa.eu/codelist/ProcessStepGeneralValue/elaboration
charakter ustalenia	ogólnie wiążące https://inspire.ec.europa.eu/codelist/RegulationNatureValue/generallyBinding
profil podstawowy	teren produkcji teren komunikacji teren zieleni urządzonej

	teren ogrodów działkowych teren infrastruktury technicznej
profil dodatkowy	teren usług teren zieleni naturalnej teren lasu teren wód
maksymalna nadziemna intensywnosc zabudowy	1
maksymalny udzial powierzchni zabudowy	50%
maksymalna wysokosc zabudowy	12.0 m
minimalny udzial powierzchni biologicznie czynnej	20%
geometria	
plan	https://www.gov.pl/zagospodarowanieprzestrzenne/app/AktPlanowaniaPrzestrzennego/PL.ZIPPZP.11953/100406-POG/1POG
strefa planistyczna	PL.ZIPPZP.11953_100406-POG_1POG-23SR_20260602T102905
identfier	https://www.gov.pl/zagospodarowanieprzestrzenne/app/StrefaPlanistyczna/PL.ZIPPZP.11953/100406-POG/1POG-23SR/20260602T102905
przestrzen nazw	PL.ZIPPZP.11953/100406-POG
lokalny id	1POG-23SR
wersja id	20260602T102905
poczatek wersji obiektu	2026-06-02T10:29:05
nazwa	strefa produkcji rolniczej
oznaczenie	23SR
symbol	SR
obowiazuje od	2026-02-25
obowiazuje do	obecnie
status	w opracowaniu https://inspire.ec.europa.eu/codelist/ProcessStepGeneralValue/elaboration
charakter ustalenia	ogólnie wiążące https://inspire.ec.europa.eu/codelist/RegulationNatureValue/generallyBinding
profil podstawowy	teren produkcji w gospodarstwach rolnych teren wielkotowarowej produkcji rolnej

	<p>teren akwakultury i obsługi rybactwa</p> <p>teren komunikacji</p> <p>teren ogrodów działkowych</p> <p>teren infrastruktury technicznej</p>
profil dodatkowy	<p>teren rolnictwa z zakazem zabudowy</p> <p>teren elektrowni słonecznej</p> <p>teren zieleni urządzonej</p> <p>teren zieleni naturalnej</p> <p>teren lasu</p> <p>teren wód</p>
maksymalna nadziemna intensywność zabudowy	0.6
maksymalny udział powierzchni zabudowy	40%
maksymalna wysokość zabudowy	15.0 m
minimalny udział powierzchni biologicznie czynnej	30%
geometria	
plan	https://www.gov.pl/zagospodarowanieprzestrzenne/app/AktPlanowaniaPrzestrzennego/PL.ZIPPZP.11953/100406-POG/1POG
strefa planistyczna	PL.ZIPPZP.11953_100406-POG_1POG-24SJ_20260302T084952
identyfikator	https://www.gov.pl/zagospodarowanieprzestrzenne/app/StrefaPlanistyczna/PL.ZIPPZP.11953/100406-POG/1POG-24SJ/20260302T084952
przestrzeń nazw	PL.ZIPPZP.11953/100406-POG
lokalny id	1POG-24SJ
wersja id	20260302T084952
początek wersji obiektu	2026-03-02T08:49:52
nazwa	strefa wielofunkcyjna z zabudową mieszkaniową jednorodzinną
oznaczenie	24SJ
symbol	SJ
obowiązuje od	2026-02-25
obowiązuje do	obecnie
status	<p>w opracowaniu</p> <p>https://inspire.ec.europa.eu/codelist/ProcessStepGeneralValue/elaboration</p>
charakter ustalenia	<p>ogólnie wiążące</p> <p>https://inspire.ec.europa.eu/codelist/RegulationNatureValue</p>

[/generallyBinding](#)

profil podstawowy

teren zabudowy mieszkaniowej jednorodzinnej
teren usług
teren komunikacji
teren zieleni urządzonej
teren ogrodów działkowych
teren infrastruktury technicznej

profil dodatkowy

teren zabudowy letniskowej lub rekreacji indywidualnej
teren zieleni naturalnej
teren lasu
teren wód

maksymalna nadziemna intensywnosc zabudowy

0.6

maksymalny udzial powierzchni zabudowy

40%

maksymalna wysokosc zabudowy

12.0 m

minimalny udzial powierzchni biologicznie czynnej

30%

geometria



plan

<https://www.gov.pl/zagospodarowanieprzestrzenne/app/AktPlanowaniaPrzestrzennego/PL.ZIPPZP.11953/100406-POG/1POG>

strefa planistyczna

PL.ZIPPZP.11953_100406-POG_1POG-24SO_20260407T064655

identfier

<https://www.gov.pl/zagospodarowanieprzestrzenne/app/StrefaPlanistyczna/PL.ZIPPZP.11953/100406-POG/1POG-24SO/20260407T064655>

przestrzen nazw

PL.ZIPPZP.11953/100406-POG

lokalny id

1POG-24SO

wersja id

20260407T064655

początek wersji obiektu

2026-04-07T06:46:55

nazwa

strefa otwarta

oznaczenie

24SO

symbol

SO

obowiązuje od

2026-02-25

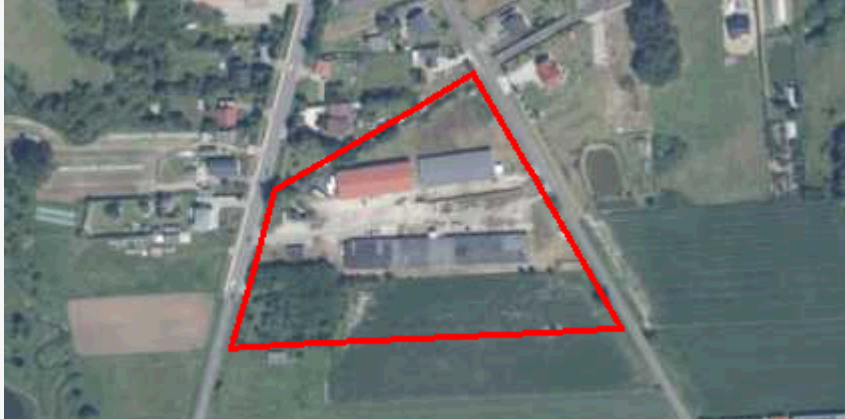
obowiązuje do


obecnie

status

w opracowaniu
<https://inspire.ec.europa.eu/codelist/ProcessStepGeneralValue/elaboration>

charakter ustalenia	ogólnie wiążące https://inspire.ec.europa.eu/codelist/RegulationNatureValue/generallyBinding
profil podstawowy	teren rolnictwa z zakazem zabudowy teren lasu teren zieleni naturalnej teren wód teren komunikacji teren ogrodów działkowych teren infrastruktury technicznej
profil dodatkowy	teren zieleni urządzonej
geometria	
plan	https://www.gov.pl/zagospodarowanieprzestrzenne/app/AktPlanowaniaPrzestrzennego/PL.ZIPPZP.11953/100406-POG/1POG
strefa planistyczna	PL.ZIPPZP.11953_100406-POG_1POG-24SU_20260303T090514
identyfier	https://www.gov.pl/zagospodarowanieprzestrzenne/app/StrefaPlanistyczna/PL.ZIPPZP.11953/100406-POG/1POG-24SU/20260303T090514
przestrzen nazw	PL.ZIPPZP.11953/100406-POG
lokalny id	1POG-24SU
wersja id	20260303T090514
początek wersji obiektu	2026-03-03T09:05:14
nazwa	strefa usługowa
oznaczenie	24SU
symbol	SU
obowiązuje od	2026-02-25
obowiązuje do	obecnie
status	w opracowaniu https://inspire.ec.europa.eu/codelist/ProcessStepGeneralValue/elaboration
charakter ustalenia	ogólnie wiążące https://inspire.ec.europa.eu/codelist/RegulationNatureValue/generallyBinding
profil podstawowy	teren usług teren komunikacji teren zieleni urządzonej teren ogrodów działkowych teren infrastruktury technicznej

profil dodatkowy	teren składów i magazynów teren zieleni naturalnej teren lasu teren wód
maksymalna nadziemna intensywnosc zabudowy	1
maksymalny udzial powierzchni zabudowy	50%
maksymalna wysokosc zabudowy	12.0 m
minimalny udzial powierzchni biologicznie czynnej	30%
geometria	
plan	https://www.gov.pl/zagospodarowanieprzestrzenne/app/AktPlanowaniaPrzestrzennego/PL.ZIPPZP.11953/100406-POG/1POG
strefa planistyczna	PL.ZIPPZP.11953_100406-POG_1POG-24SZ_20260303T094059
identfier	https://www.gov.pl/zagospodarowanieprzestrzenne/app/StrefaPlanistyczna/PL.ZIPPZP.11953/100406-POG/1POG-24SZ/20260303T094059
przestrzen nazw	PL.ZIPPZP.11953/100406-POG
lokalny id	1POG-24SZ
wersja id	20260303T094059
poczatek wersji obiektu	2026-03-03T09:40:59
nazwa	strefa wielofunkcyjna z zabudową zagrodową
oznaczenie	24SZ
symbol	SZ
obowiazuje od	2026-02-25
obowiazuje do	obecnie
status	w opracowaniu https://inspire.ec.europa.eu/codelist/ProcessStepGeneralValue/elaboration
charakter ustalenia	ogólnie wiążące https://inspire.ec.europa.eu/codelist/RegulationNatureValue/generallyBinding
profil podstawowy	teren zabudowy zagrodowej teren produkcji w gospodarstwach rolnych teren akwakultury i obsługi rybactwa teren komunikacji teren zieleni urządzonej

	teren ogrodów działkowych teren infrastruktury technicznej
profil dodatkowy	teren wielkotowarowej produkcji rolnej teren rolnictwa z zakazem zabudowy teren usług teren zieleni naturalnej teren lasu teren wód
maksymalna nadziemna intensywnosc zabudowy	0.6
maksymalny udzial powierzchni zabudowy	40%
maksymalna wysokosc zabudowy	12.0 m
minimalny udzial powierzchni biologicznie czynnej	30%
geometria	
plan	https://www.gov.pl/zagospodarowanieprzestrzenne/app/AktPlanowaniaPrzestrzennego/PL.ZIPPZP.11953/100406-POG/1POG
strefa planistyczna	PL.ZIPPZP.11953_100406-POG_1POG-24SR_20260602T100217
identfier	https://www.gov.pl/zagospodarowanieprzestrzenne/app/StrefaPlanistyczna/PL.ZIPPZP.11953/100406-POG/1POG-24SR/20260602T100217
przestrzen nazw	PL.ZIPPZP.11953/100406-POG
lokalny id	1POG-24SR
wersja id	20260602T100217
poczatek wersji obiektu	2026-06-02T10:02:17
nazwa	strefa produkcji rolniczej
oznaczenie	24SR
symbol	SR
obowiazuje od	2026-02-25
obowiazuje do	obecnie
status	w opracowaniu https://inspire.ec.europa.eu/codelist/ProcessStepGeneralValue/elaboration
charakter ustalenia	ogólnie wiążące https://inspire.ec.europa.eu/codelist/RegulationNatureValue/generallyBinding

profil podstawowy
teren produkcji w gospodarstwach rolnych
teren wielkotowarowej produkcji rolnej
teren akwakultury i obsługi rybactwa
teren komunikacji
teren ogrodów działkowych
teren infrastruktury technicznej

profil dodatkowy
teren rolnictwa z zakazem zabudowy
teren elektrowni słonecznej
teren zieleni urządzonej
teren zieleni naturalnej
teren lasu
teren wód

maksymalna nadziemna intensywność zabudowy 0.6

maksymalny udział powierzchni zabudowy 40%

maksymalna wysokość zabudowy 15.0 m

minimalny udział powierzchni biologicznie czynnej 30%

geometria



plan <https://www.gov.pl/zagospodarowanieprzestrzenne/app/AktPlanowaniaPrzestrzennego/PL.ZIPPZP.11953/100406-POG/1POG>

strefa planistyczna PL.ZIPPZP.11953_100406-POG_1POG-24SP_20260403T091534

identyfikator <https://www.gov.pl/zagospodarowanieprzestrzenne/app/StrefaPlanistyczna/PL.ZIPPZP.11953/100406-POG/1POG-24SP/20260403T091534>

przebieg nazw PL.ZIPPZP.11953/100406-POG

lokalny id 1POG-24SP

wersja id 20260403T091534

początek wersji obiektu 2026-04-03T09:15:34

nazwa strefa gospodarcza


oznaczenie 24SP

symbol SP

obowiązuje od 2026-02-25

obowiązuje do obecnie

status w opracowaniu
<https://inspire.ec.europa.eu/codelist/ProcessStepGeneralValue/elaboration>

charakter ustalenia	ogólnie wiążące https://inspire.ec.europa.eu/codelist/RegulationNatureValue/generallyBinding
profil podstawowy	teren produkcji teren komunikacji teren zieleni urządzonej teren ogrodów działkowych teren infrastruktury technicznej
profil dodatkowy	teren usług teren zieleni naturalnej teren lasu teren wód
maksymalna nadziemna intensywnosc zabudowy	1
maksymalny udział powierzchni zabudowy	50%
maksymalna wysokosc zabudowy	12.0 m
minimalny udział powierzchni biologicznie czynnej	20%
geometria	
plan	https://www.gov.pl/zagospodarowanieprzestrzenne/app/AktPlanowaniaPrzestrzennego/PL.ZIPPZP.11953/100406-POG/1POG
strefa planistyczna	PL.ZIPPZP.11953_100406-POG_1POG-25SP_20260226T075001
identfier	https://www.gov.pl/zagospodarowanieprzestrzenne/app/StrefaPlanistyczna/PL.ZIPPZP.11953/100406-POG/1POG-25SP/20260226T075001
przestrzen nazw	PL.ZIPPZP.11953/100406-POG
lokalny id	1POG-25SP
wersja id	20260226T075001
początek wersji obiektu	2026-02-26T07:50:01
nazwa	strefa gospodarcza
oznaczenie	25SP
symbol	SP
obowiązuje od	2026-02-25
obowiązuje do	obecnie
status	w opracowaniu https://inspire.ec.europa.eu/codelist/ProcessStepGeneralValue/elaboration

charakter ustalenia ogólnie wiążące
<https://inspire.ec.europa.eu/codelist/RegulationNatureValue/generallyBinding>

profil podstawowy teren produkcji
teren komunikacji
teren zieleni urządzonej
teren ogrodów działkowych
teren infrastruktury technicznej

profil dodatkowy teren usług
teren zieleni naturalnej
teren lasu
teren wód

maksymalna nadziemna intensywność zabudowy 1

maksymalny udział powierzchni zabudowy 50%

maksymalna wysokość zabudowy 12.0 m

minimalny udział powierzchni biologicznie czynnej 20%

geometria



plan <https://www.gov.pl/zagospodarowanieprzestrzenne/app/AktPlanowaniaPrzestrzennego/PL.ZIPPZP.11953/100406-POG/1POG>

strefa planistyczna PL.ZIPPZP.11953_100406-POG_1POG-25SJ_20260302T085030

identyfier <https://www.gov.pl/zagospodarowanieprzestrzenne/app/StrefaPlanistyczna/PL.ZIPPZP.11953/100406-POG/1POG-25SJ/20260302T085030>

przestrzeń nazw PL.ZIPPZP.11953/100406-POG

lokalny id 1POG-25SJ

wersja id 20260302T085030

początek wersji obiektu 2026-03-02T08:50:30

nazwa strefa wielofunkcyjna z zabudową mieszkaniową jednorodziną

oznaczenie 25SJ

symbol SJ

obowiązuje od 2026-02-25

obowiązuje do obecnie

status w opracowaniu
<https://inspire.ec.europa.eu/codelist/ProcessStepGeneralValue>

[/elaboration](#)

charakter ustalenia

ogólnie wiążące
<https://inspire.ec.europa.eu/codelist/RegulationNatureValue/generallyBinding>

profil podstawowy

teren zabudowy mieszkaniowej jednorodzinnej
teren usług
teren komunikacji
teren zieleni urządzonej
teren ogrodów działkowych
teren infrastruktury technicznej

profil dodatkowy

teren zabudowy letniskowej lub rekreacji indywidualnej
teren zieleni naturalnej
teren lasu
teren wód

maksymalna nadziemna intensywnosc zabudowy

0.6

maksymalny udzial powierzchni zabudowy

40%

maksymalna wysokosc zabudowy

12.0 m

minimalny udzial powierzchni biologicznie czynnej

30%

geometria



plan

<https://www.gov.pl/zagospodarowanieprzestrzenne/app/AktPlanowaniaPrzestrzennego/PL.ZIPPZP.11953/100406-POG/1POG>

strefa planistyczna

PL.ZIPPZP.11953_100406-POG_1POG-25SZ_20260303T093646

identyfier

<https://www.gov.pl/zagospodarowanieprzestrzenne/app/StrefaPlanistyczna/PL.ZIPPZP.11953/100406-POG/1POG-25SZ/20260303T093646>

przestrzen nazw

PL.ZIPPZP.11953/100406-POG

lokalny id

1POG-25SZ

wersja id

20260303T093646

poczatek wersji obiektu

2026-03-03T09:36:46

nazwa

strefa wielofunkcyjna z zabudową zagrodową

oznaczenie

25SZ

symbol

SZ


obowiazuje od

2026-02-25


obowiazuje do


obecnie


status	w opracowaniu https://inspire.ec.europa.eu/codelist/ProcessStepGeneralValue/elaboration
charakter ustalenia	ogólnie wiążące https://inspire.ec.europa.eu/codelist/RegulationNatureValue/generallyBinding
profil podstawowy	teren zabudowy zagrodowej teren produkcji w gospodarstwach rolnych teren akwakultury i obsługi rybactwa teren komunikacji teren zieleni urządzonej teren ogrodów działkowych teren infrastruktury technicznej
profil dodatkowy	teren wielkotowarowej produkcji rolnej teren rolnictwa z zakazem zabudowy teren usług teren zieleni naturalnej teren lasu teren wód
maksymalna nadziemna intensywnosc zabudowy	0.6
maksymalny udzial powierzchni zabudowy	40%
maksymalna wysokosc zabudowy	12.0 m
minimalny udzial powierzchni biologicznie czynnej	30%
geometria	
plan	https://www.gov.pl/zagospodarowanieprzestrzenne/app/AktPlanowaniaPrzestrzennego/PL.ZIPPZP.11953/100406-POG/1POG
strefa planistyczna	PL.ZIPPZP.11953_100406-POG_1POG-25SU_20260310T072218
identfier	https://www.gov.pl/zagospodarowanieprzestrzenne/app/StrefaPlanistyczna/PL.ZIPPZP.11953/100406-POG/1POG-25SU/20260310T072218
przestrzen nazw	PL.ZIPPZP.11953/100406-POG
lokalny id	1POG-25SU
wersja id	20260310T072218
poczatek wersji obiektu	2026-03-10T07:22:18
nazwa	strefa usługowa
oznaczenie	25SU

symbol	SU
obowiązuje od	2026-02-25
obowiązuje do	obecnie
status	w opracowaniu https://inspire.ec.europa.eu/codelist/ProcessStepGeneralValue/elaboration
charakter ustalenia	ogólnie wiążące https://inspire.ec.europa.eu/codelist/RegulationNatureValue/generallyBinding
profil podstawowy	teren usług teren komunikacji teren zieleni urządzonej teren ogrodów działkowych teren infrastruktury technicznej
profil dodatkowy	teren składów i magazynów teren zieleni naturalnej teren lasu teren wód
maksymalna nadziemna intensywnosc zabudowy	1
maksymalny udział powierzchni zabudowy	50%
maksymalna wysokosc zabudowy	12.0 m
minimalny udział powierzchni biologicznie czynnej	30%
geometria	
plan	https://www.gov.pl/zagospodarowanieprzestrzenne/app/AktPlanowaniaPrzestrzennego/PL.ZIPPZP.11953/100406-POG/1POG
strefa planistyczna	PL.ZIPPZP.11953_100406-POG_1POG-25SR_20260609T110452
identfier	https://www.gov.pl/zagospodarowanieprzestrzenne/app/StrefaPlanistyczna/PL.ZIPPZP.11953/100406-POG/1POG-25SR/20260609T110452
przestrzen nazw	PL.ZIPPZP.11953/100406-POG
lokalny id	1POG-25SR
wersja id	20260609T110452
początek wersji obiektu	2026-06-09T11:04:52
nazwa	strefa produkcji rolniczej
oznaczenie	25SR

symbol	SR
obowiązuje od	2026-02-25
obowiązuje do	obecnie
status	w opracowaniu https://inspire.ec.europa.eu/codelist/ProcessStepGeneralValue/elaboration
charakter ustalenia	ogólnie wiążące https://inspire.ec.europa.eu/codelist/RegulationNatureValue/generallyBinding
profil podstawowy	teren produkcji w gospodarstwach rolnych teren wielkotowarowej produkcji rolnej teren akwakultury i obsługi rybactwa teren komunikacji teren ogrodów działkowych teren infrastruktury technicznej
profil dodatkowy	teren rolnictwa z zakazem zabudowy teren zieleni urządzonej teren zieleni naturalnej teren lasu teren wód
maksymalna nadziemna intensywnosc zabudowy	0
maksymalny udzial powierzchni zabudowy	0%
maksymalna wysokosc zabudowy	0.0 m
minimalny udzial powierzchni biologicznie czynnej	70%
geometria	
plan	https://www.gov.pl/zagospodarowanieprzestrzenne/app/AktPlanowaniaPrzestrzennego/PL.ZIPPZP.11953/100406-POG/1POG
strefa planistyczna	PL.ZIPPZP.11953_100406-POG_1POG-26SZ_20260302T072939
identfier	https://www.gov.pl/zagospodarowanieprzestrzenne/app/StrefaPlanistyczna/PL.ZIPPZP.11953/100406-POG/1POG-26SZ/20260302T072939
przestrzen nazw	PL.ZIPPZP.11953/100406-POG
lokalny id	1POG-26SZ
wersja id	20260302T072939
poczatek wersji obiektu	2026-03-02T07:29:39

nazwa	strefa wielofunkcyjna z zabudową zagrodową
oznaczenie	26SZ
symbol	SZ
obowiązuje od	2026-02-25
obowiązuje do	obecnie
status	w opracowaniu https://inspire.ec.europa.eu/codelist/ProcessStepGeneralValue/elaboration
charakter ustalenia	ogólnie wiążące https://inspire.ec.europa.eu/codelist/RegulationNatureValue/generallyBinding
profil podstawowy	teren zabudowy zagrodowej teren produkcji w gospodarstwach rolnych teren akwakultury i obsługi rybactwa teren komunikacji teren zieleni urządzonej teren ogrodów działkowych teren infrastruktury technicznej
profil dodatkowy	teren wielkotowarowej produkcji rolnej teren rolnictwa z zakazem zabudowy teren usług teren zieleni naturalnej teren lasu teren wód
maksymalna nadziemna intensywność zabudowy	0.6
maksymalny udział powierzchni zabudowy	40%
maksymalna wysokość zabudowy	12.0 m
minimalny udział powierzchni biologicznie czynnej	30%
geometria	
plan	https://www.gov.pl/zagospodarowanieprzestrzenne/app/AktPlanowaniaPrzestrzennego/PL.ZIPPZP.11953/100406-POG/1POG
strefa planistyczna	PL.ZIPPZP.11953_100406-POG_1POG-26SU_20260304T063722
identyfikator	https://www.gov.pl/zagospodarowanieprzestrzenne/app/StrefaPlanistyczna/PL.ZIPPZP.11953/100406-POG/1POG-26SU/20260304T063722
przebieg nazw	PL.ZIPPZP.11953/100406-POG

lokalny id	1POG-26SU
wersja id	20260304T063722
początek wersji obiektu	2026-03-04T06:37:22
nazwa	strefa usługowa
oznaczenie	26SU
symbol	SU
obowiązuje od	2026-02-25
obowiązuje do	obecnie
status	w opracowaniu https://inspire.ec.europa.eu/codelist/ProcessStepGeneralValue/elaboration
charakter ustalenia	ogólnie wiążące https://inspire.ec.europa.eu/codelist/RegulationNatureValue/generallyBinding
profil podstawowy	teren usług teren komunikacji teren zieleni urządzonej teren ogrodów działkowych teren infrastruktury technicznej
profil dodatkowy	teren składów i magazynów teren zieleni naturalnej teren lasu teren wód
maksymalna nadziemna intensywność zabudowy	1
maksymalny udział powierzchni zabudowy	50%
maksymalna wysokość zabudowy	12.0 m
minimalny udział powierzchni biologicznie czynnej	30%
geometria	
plan	https://www.gov.pl/zagospodarowanieprzestrzenne/app/AktPlanowaniaPrzestrzennego/PL.ZIPPZP.11953/100406-POG/1POG
strefa planistyczna	PL.ZIPPZP.11953_100406-POG_1POG-26SJ_20260403T115345
identyfikator	https://www.gov.pl/zagospodarowanieprzestrzenne/app/StrefaPlanistyczna/PL.ZIPPZP.11953/100406-POG/1POG-26SJ/20260403T115345
przestrzeń nazw	PL.ZIPPZP.11953/100406-POG

lokalny id	1POG-26SJ
wersja id	20260403T115345
początek wersji obiektu	2026-04-03T11:53:45
nazwa	strefa wielofunkcyjna z zabudową mieszkaniową jednorodzinną
oznaczenie	26SJ
symbol	SJ
obowiązuje od	2026-02-25
obowiązuje do	obecnie
status	w opracowaniu https://inspire.ec.europa.eu/codelist/ProcessStepGeneralValue/elaboration
charakter ustalenia	ogólnie wiążące https://inspire.ec.europa.eu/codelist/RegulationNatureValue/generallyBinding
profil podstawowy	teren zabudowy mieszkaniowej jednorodzinnej teren usług teren komunikacji teren zieleni urządzonej teren ogrodów działkowych teren infrastruktury technicznej
profil dodatkowy	teren zabudowy letniskowej lub rekreacji indywidualnej teren zieleni naturalnej teren lasu teren wód
maksymalna nadziemna intensywność zabudowy	0.6
maksymalny udział powierzchni zabudowy	40%
maksymalna wysokość zabudowy	12.0 m
minimalny udział powierzchni biologicznie czynnej	30%
geometria	
plan	https://www.gov.pl/zagospodarowanieprzestrzenne/app/AktPlanowaniaPrzestrzennego/PL.ZIPPZP.11953/100406-POG/1POG
strefa planistyczna	PL.ZIPPZP.11953_100406-POG_1POG-26SR_20260610T092455
identyfikator	https://www.gov.pl/zagospodarowanieprzestrzenne/app/StrefaPlanistyczna/PL.ZIPPZP.11953/100406-POG/1POG-26SR/20260610T092455

przestrzen nazw	PL.ZIPPZP.11953/100406-POG
lokalny id	1POG-26SR
wersja id	20260610T092455
początek wersji obiektu	2026-06-10T09:24:55
nazwa	strefa produkcji rolniczej
oznaczenie	26SR
symbol	SR
obowiązuje od	2026-02-25
obowiązuje do	obecnie
status	w opracowaniu https://inspire.ec.europa.eu/codelist/ProcessStepGeneralValue/elaboration
charakter ustalenia	ogólnie wiążące https://inspire.ec.europa.eu/codelist/RegulationNatureValue/generallyBinding
profil podstawowy	teren produkcji w gospodarstwach rolnych teren wielkotowarowej produkcji rolnej teren akwakultury i obsługi rybactwa teren komunikacji teren ogrodów działkowych teren infrastruktury technicznej
profil dodatkowy	teren rolnictwa z zakazem zabudowy teren zieleni urządzonej teren zieleni naturalnej teren lasu teren wód
maksymalna nadziemna intensywność zabudowy	0.6
maksymalny udział powierzchni zabudowy	40%
maksymalna wysokość zabudowy	15.0 m
minimalny udział powierzchni biologicznie czynnej	50%
geometria	
plan	https://www.gov.pl/zagospodarowanieprzestrzenne/app/AktPlanowaniaPrzestrzennego/PL.ZIPPZP.11953/100406-POG/1POG
strefa planistyczna	PL.ZIPPZP.11953_100406-POG_1POG-27SZ_20260303T094109
identyfikator	https://www.gov.pl/zagospodarowanieprzestrzenne/app

/StrefaPlanistyczna/PL.ZIPPZP.11953/100406-POG/1POG-27SZ
/20260303T094109

przestrzen nazw PL.ZIPPZP.11953/100406-POG

lokalny id 1POG-27SZ

wersja id 20260303T094109

początek wersji obiektu 2026-03-03T09:41:09

nazwa strefa wielofunkcyjna z zabudową zagrodową

oznaczenie 27SZ

symbol SZ

obowiązuje od 2026-02-25

obowiązuje do obecnie

status w opracowaniu
<https://inspire.ec.europa.eu/codelist/ProcessStepGeneralValue/elaboration>

charakter ustalenia ogólnie wiążące
<https://inspire.ec.europa.eu/codelist/RegulationNatureValue/generallyBinding>

profil podstawowy teren zabudowy zagrodowej
teren produkcji w gospodarstwach rolnych
teren akwakultury i obsługi rybactwa
teren komunikacji
teren zieleni urządzonej
teren ogrodów działkowych
teren infrastruktury technicznej

profil dodatkowy teren wielkotowarowej produkcji rolnej
teren rolnictwa z zakazem zabudowy
teren usług
teren zieleni naturalnej
teren lasu
teren wód

maksymalna nadziemna intensywność zabudowy 0.6

maksymalny udział powierzchni zabudowy 40%

maksymalna wysokość zabudowy 12.0 m


minimalny udział powierzchni biologicznie czynnej 30%


geometria



plan <https://www.gov.pl/zagospodarowanieprzestrzenne/app>

strefa planistyczna	PL.ZIPPZP.11953_100406-POG_1POG-27SJ_20260304T074648
identyfier	https://www.gov.pl/zagospodarowanieprzestrzenne/app/StrefaPlanistyczna/PL.ZIPPZP.11953/100406-POG/1POG-27SJ/20260304T074648
przestrzen nazw	PL.ZIPPZP.11953/100406-POG
lokalny id	1POG-27SJ
wersja id	20260304T074648
poczatek wersji obiektu	2026-03-04T07:46:48
nazwa	strefa wielofunkcyjna z zabudową mieszkaniową jednorodzinną
oznaczenie	27SJ
symbol	SJ
obowiazuje od	2026-02-25
obowiazuje do	obecnie
status	w opracowaniu https://inspire.ec.europa.eu/codelist/ProcessStepGeneralValue/elaboration
charakter ustalenia	ogólnie wiążące https://inspire.ec.europa.eu/codelist/RegulationNatureValue/generallyBinding
profil podstawowy	teren zabudowy mieszkaniowej jednorodzinnej teren usług teren komunikacji teren zieleni urządzonej teren ogrodów działkowych teren infrastruktury technicznej
profil dodatkowy	teren zabudowy letniskowej lub rekreacji indywidualnej teren zieleni naturalnej teren lasu teren wód
maksymalna nadziemna intensywnosc zabudowy	0.6
maksymalny udzial powierzchni zabudowy	40%
maksymalna wysokosc zabudowy	12.0 m
minimalny udzial powierzchni biologicznie czynnej	30%

geometria

plan	https://www.gov.pl/zagospodarowanieprzestrzenne/app/AktPlanowaniaPrzestrzennego/PL.ZIPPZP.11953/100406-POG/1POG
strefa planistyczna	PL.ZIPPZP.11953_100406-POG_1POG-27SU_20260403T090413
identyfier	https://www.gov.pl/zagospodarowanieprzestrzenne/app/StrefaPlanistyczna/PL.ZIPPZP.11953/100406-POG/1POG-27SU/20260403T090413
przestrzen nazw	PL.ZIPPZP.11953/100406-POG
lokalny id	1POG-27SU
wersja id	20260403T090413
początek wersji obiektu	2026-04-03T09:04:13
nazwa	strefa usługowa
oznaczenie	27SU
symbol	SU
obowiązuje od	2026-02-25
obowiązuje do	obecnie
status	w opracowaniu https://inspire.ec.europa.eu/codelist/ProcessStepGeneralValue/elaboration
charakter ustalenia	ogólnie wiążące https://inspire.ec.europa.eu/codelist/RegulationNatureValue/generallyBinding
profil podstawowy	teren usług teren komunikacji teren zieleni urządzonej teren ogrodów działkowych teren infrastruktury technicznej
profil dodatkowy	teren zieleni naturalnej teren lasu teren wód
maksymalna nadziemna intensywność zabudowy	0.6
maksymalny udział powierzchni zabudowy	40%
maksymalna wysokość zabudowy	12.0 m
minimalny udział powierzchni biologicznie czynnej	30%
geometria	

plan	https://www.gov.pl/zagospodarowanieprzestrzenne/app/AktPlanowaniaPrzestrzennego/PL.ZIPPZP.11953/100406-POG/1POG
strefa planistyczna	PL.ZIPPZP.11953_100406-POG_1POG-27SR_20260602T104150
identyfier	https://www.gov.pl/zagospodarowanieprzestrzenne/app/StrefaPlanistyczna/PL.ZIPPZP.11953/100406-POG/1POG-27SR/20260602T104150
przestrzen nazw	PL.ZIPPZP.11953/100406-POG
lokalny id	1POG-27SR
wersja id	20260602T104150
początek wersji obiektu	2026-06-02T10:41:50
nazwa	strefa produkcji rolniczej
oznaczenie	27SR
symbol	SR
obowiązuje od	2026-02-25
obowiązuje do	obecnie
status	w opracowaniu https://inspire.ec.europa.eu/codelist/ProcessStepGeneralValue/elaboration
charakter ustalenia	ogólnie wiążące https://inspire.ec.europa.eu/codelist/RegulationNatureValue/generallyBinding
profil podstawowy	teren produkcji w gospodarstwach rolnych teren wielkotowarowej produkcji rolnej teren akwakultury i obsługi rybactwa teren komunikacji teren ogrodów działkowych teren infrastruktury technicznej
profil dodatkowy	teren rolnictwa z zakazem zabudowy teren zieleni urządzonej teren zieleni naturalnej teren lasu teren wód
maksymalna nadziemna intensywność zabudowy	0.6
maksymalny udział powierzchni zabudowy	40%
maksymalna wysokość zabudowy	10.0 m
minimalny udział powierzchni biologicznie czynnej	30%
geometria	



plan <https://www.gov.pl/zagospodarowanieprzestrzenne/app/AktPlanowaniaPrzestrzennego/PL.ZIPPZP.11953/100406-POG/1POG>

strefa planistyczna PL.ZIPPZP.11953_100406-POG_1POG-28SU_20260602T064723

identyfier <https://www.gov.pl/zagospodarowanieprzestrzenne/app/StrefaPlanistyczna/PL.ZIPPZP.11953/100406-POG/1POG-28SU/20260602T064723>

przestrzen nazw PL.ZIPPZP.11953/100406-POG

lokalny id 1POG-28SU

wersja id 20260602T064723

początek wersji obiektu 2026-06-02T06:47:23

nazwa strefa usługowa

oznaczenie 28SU

symbol SU

obowiązuje od 2026-02-25

obowiązuje do obecnie

status w opracowaniu
<https://inspire.ec.europa.eu/codelist/ProcessStepGeneralValue/elaboration>

charakter ustalenia ogólnie wiążące
<https://inspire.ec.europa.eu/codelist/RegulationNatureValue/generallyBinding>

profil podstawowy teren usług
 teren komunikacji
 teren zieleni urządzonej
 teren ogrodów działkowych
 teren infrastruktury technicznej

profil dodatkowy teren zieleni naturalnej
 teren lasu
 teren wód

maksymalna nadziemna intensywność zabudowy 1

maksymalny udział powierzchni zabudowy 50%

maksymalna wysokość zabudowy 15.0 m

minimalny udział powierzchni biologicznie czynnej 40%

geometria



plan

<https://www.gov.pl/zagospodarowanieprzestrzenne/app/AktPlanowaniaPrzestrzennego/PL.ZIPPZP.11953/100406-POG/1POG>

strefa planistyczna

PL.ZIPPZP.11953_100406-POG_1POG-28SJ_20260304T074610

identyfier

<https://www.gov.pl/zagospodarowanieprzestrzenne/app/StrefaPlanistyczna/PL.ZIPPZP.11953/100406-POG/1POG-28SJ/20260304T074610>

przestrzen nazw

PL.ZIPPZP.11953/100406-POG

lokalny id

1POG-28SJ

wersja id

20260304T074610

poczatek wersji obiektu

2026-03-04T07:46:10

nazwa

strefa wielofunkcyjna z zabudową mieszkaniową jednorodzinną

oznaczenie

28SJ

symbol

SJ

obowiazuje od

2026-02-25

obowiazuje do

obecnie

status

w opracowaniu
<https://inspire.ec.europa.eu/codelist/ProcessStepGeneralValue/elaboration>

charakter ustalenia

ogólnie wiążące
<https://inspire.ec.europa.eu/codelist/RegulationNatureValue/generallyBinding>

profil podstawowy

teren zabudowy mieszkaniowej jednorodzinnej
teren usług
teren komunikacji
teren zieleni urządzonej
teren ogrodów działkowych
teren infrastruktury technicznej

profil dodatkowy

teren zabudowy letniskowej lub rekreacji indywidualnej
teren zieleni naturalnej
teren lasu
teren wód

maksymalna nadziemna intensywnosc zabudowy

0.6

maksymalny udzial powierzchni zabudowy

40%

maksymalna wysokosc zabudowy

12.0 m

minimalny udzial powierzchni

biologicznie czynnej 30%

geometria



plan <https://www.gov.pl/zagospodarowanieprzestrzenne/app/AktPlanowaniaPrzestrzennego/PL.ZIPPZP.11953/100406-POG/1POG>

strefa planistyczna PL.ZIPPZP.11953_100406-POG_1POG-28SZ_20260303T093636

identyfier <https://www.gov.pl/zagospodarowanieprzestrzenne/app/StrefaPlanistyczna/PL.ZIPPZP.11953/100406-POG/1POG-28SZ/20260303T093636>

przestrzen nazw PL.ZIPPZP.11953/100406-POG

lokalny id 1POG-28SZ

wersja id 20260303T093636

początek wersji obiektu 2026-03-03T09:36:36

nazwa strefa wielofunkcyjna z zabudową zagrodową

oznaczenie 28SZ

symbol SZ

obowiązuje od 2026-02-25

obowiązuje do obecnie


status w opracowaniu
<https://inspire.ec.europa.eu/codelist/ProcessStepGeneralValue/elaboration>

charakter ustalenia ogólnie wiążące
<https://inspire.ec.europa.eu/codelist/RegulationNatureValue/generallyBinding>

profil podstawowy teren zabudowy zagrodowej
teren produkcji w gospodarstwach rolnych
teren akwakultury i obsługi rybactwa
teren komunikacji
teren zieleni urządzonej
teren ogrodów działkowych
teren infrastruktury technicznej

profil dodatkowy teren wielkotowarowej produkcji rolnej
teren rolnictwa z zakazem zabudowy
teren usług
teren zieleni naturalnej
teren lasu
teren wód

maksymalna nadziemna intensywność zabudowy 0.6

maksymalny udział powierzchni zabudowy	40%
maksymalna wysokość zabudowy	12.0 m
minimalny udział powierzchni biologicznie czynnej	30%
geometria	
plan	https://www.gov.pl/zagospodarowanieprzestrzenne/app/AktPlanowaniaPrzestrzennego/PL.ZIPPZP.11953/100406-POG/1POG

strefa planistyczna	PL.ZIPPZP.11953_100406-POG_1POG-28SR_20260603T111314
identyfikator	https://www.gov.pl/zagospodarowanieprzestrzenne/app/StrefaPlanistyczna/PL.ZIPPZP.11953/100406-POG/1POG-28SR/20260603T111314
przestrzeń nazw	PL.ZIPPZP.11953/100406-POG
lokalny id	1POG-28SR
wersja id	20260603T111314
początek wersji obiektu	2026-06-03T11:13:14
nazwa	strefa produkcji rolniczej
oznaczenie	28SR
symbol	SR
obowiązuje od	2026-02-25
obowiązuje do	obecnie
status	w opracowaniu https://inspire.ec.europa.eu/codelist/ProcessStepGeneralValue/elaboration
charakter ustalenia	ogólnie wiążące https://inspire.ec.europa.eu/codelist/RegulationNatureValue/generallyBinding
profil podstawowy	teren produkcji w gospodarstwach rolnych teren wielkotowarowej produkcji rolnej teren akwakultury i obsługi rybactwa teren komunikacji teren ogrodów działkowych teren infrastruktury technicznej
profil dodatkowy	teren rolnictwa z zakazem zabudowy teren zieleni urządzonej teren zieleni naturalnej teren lasu teren wód

maksymalna nadziemna intensywnosc zabudowy	0.6
maksymalny udzial powierzchni zabudowy	40%
maksymalna wysokosc zabudowy	15.0 m
minimalny udzial powierzchni biologicznie czynnej	50%

geometria



plan	https://www.gov.pl/zagospodarowanieprzestrzenne/app/AktPlanowaniaPrzestrzennego/PL.ZIPPZP.11953/100406-POG/1POG
-------------	---

strefa planistyczna	PL.ZIPPZP.11953_100406-POG_1POG-29SU_20260304T063638
----------------------------	--

identyfier	https://www.gov.pl/zagospodarowanieprzestrzenne/app/StrefaPlanistyczna/PL.ZIPPZP.11953/100406-POG/1POG-29SU/20260304T063638
-------------------	---

przestrzen nazw	PL.ZIPPZP.11953/100406-POG
------------------------	----------------------------

lokalny id	1POG-29SU
-------------------	-----------

wersja id	20260304T063638
------------------	-----------------

poczatek wersji obiektu	2026-03-04T06:36:38
--------------------------------	---------------------

nazwa	strefa usługowa
--------------	-----------------

oznaczenie	29SU
-------------------	------

symbol	SU
---------------	----

obowiazuje od	2026-02-25
----------------------	------------

obowiazuje do	obecnie
----------------------	---------

status	w opracowaniu https://inspire.ec.europa.eu/codelist/ProcessStepGeneralValue/elaboration
---------------	--

charakter ustalenia	ogólnie wiążące https://inspire.ec.europa.eu/codelist/RegulationNatureValue/generallyBinding
----------------------------	--

profil podstawowy	teren usług teren komunikacji teren zieleni urządzonej teren ogrodów działkowych teren infrastruktury technicznej
--------------------------	---

profil dodatkowy	teren składów i magazynów teren zieleni naturalnej teren lasu teren wód
-------------------------	--

maksymalna nadziemna intensywnosc zabudowy	1
maksymalny udzial powierzchni zabudowy	50%
maksymalna wysokosc zabudowy	12.0 m
minimalny udzial powierzchni biologicznie czynnej	30%

geometria



plan <https://www.gov.pl/zagospodarowanieprzestrzenne/app/AktPlanowaniaPrzestrzennego/PL.ZIPPZP.11953/100406-POG/1POG>

strefa planistyczna PL.ZIPPZP.11953_100406-POG_1POG-29SZ_20260303T094142

identfier <https://www.gov.pl/zagospodarowanieprzestrzenne/app/StrefaPlanistyczna/PL.ZIPPZP.11953/100406-POG/1POG-29SZ/20260303T094142>

przestrzen nazw PL.ZIPPZP.11953/100406-POG

lokalny id 1POG-29SZ

wersja id 20260303T094142

początek wersji obiektu 2026-03-03T09:41:42

nazwa strefa wielofunkcyjna z zabudową zagrodową

oznaczenie 29SZ

symbol SZ

obowiązuje od 2026-02-25


obowiązuje do obecnie


status w opracowaniu
<https://inspire.ec.europa.eu/codelist/ProcessStepGeneralValue/elaboration>

charakter ustalenia ogólnie wiążące
<https://inspire.ec.europa.eu/codelist/RegulationNatureValue/generallyBinding>

profil podstawowy teren zabudowy zagrodowej
teren produkcji w gospodarstwach rolnych
teren akwakultury i obsługi rybactwa
teren komunikacji
teren zieleni urządzonej
teren ogrodów działkowych
teren infrastruktury technicznej

profil dodatkowy teren wielkotowarowej produkcji rolnej

	teren rolnictwa z zakazem zabudowy teren usług teren zieleni naturalnej teren lasu teren wód
maksymalna nadziemna intensywnosc zabudowy	0.6
maksymalny udzial powierzchni zabudowy	40%
maksymalna wysokosc zabudowy	12.0 m
minimalny udzial powierzchni biologicznie czynnej	30%
geometria	
plan	https://www.gov.pl/zagospodarowanieprzestrzenne/app/AktPlanowaniaPrzestrzennego/PL.ZIPPZP.11953/100406-POG/1POG
strefa planistyczna	PL.ZIPPZP.11953_100406-POG_1POG-29SJ_20260304T074659
identfier	https://www.gov.pl/zagospodarowanieprzestrzenne/app/StrefaPlanistyczna/PL.ZIPPZP.11953/100406-POG/1POG-29SJ/20260304T074659
przestrzen nazw	PL.ZIPPZP.11953/100406-POG
lokalny id	1POG-29SJ
wersja id	20260304T074659
poczatek wersji obiektu	2026-03-04T07:46:59
nazwa	strefa wielofunkcyjna z zabudową mieszkaniową jednorodzinną
oznaczenie	29SJ
symbol	SJ
obowiazuje od	2026-02-25
obowiazuje do	obecnie
status	w opracowaniu https://inspire.ec.europa.eu/codelist/ProcessStepGeneralValue/elaboration
charakter ustalenia	ogólnie wiążące https://inspire.ec.europa.eu/codelist/RegulationNatureValue/generallyBinding
profil podstawowy	teren zabudowy mieszkaniowej jednorodzinnej teren usług teren komunikacji teren zieleni urządzonej

	teren ogrodów działkowych teren infrastruktury technicznej
profil dodatkowy	teren zabudowy letniskowej lub rekreacji indywidualnej teren zieleni naturalnej teren lasu teren wód
maksymalna nadziemna intensywnosc zabudowy	0.6
maksymalny udzial powierzchni zabudowy	40%
maksymalna wysokosc zabudowy	12.0 m
minimalny udzial powierzchni biologicznie czynnej	30%
geometria	
plan	https://www.gov.pl/zagospodarowanieprzestrzenne/app/AktPlanowaniaPrzestrzennego/PL.ZIPPZP.11953/100406-POG/1POG
strefa planistyczna	PL.ZIPPZP.11953_100406-POG_1POG-29SR_20260602T055830
identfier	https://www.gov.pl/zagospodarowanieprzestrzenne/app/StrefaPlanistyczna/PL.ZIPPZP.11953/100406-POG/1POG-29SR/20260602T055830
przestrzen nazw	PL.ZIPPZP.11953/100406-POG
lokalny id	1POG-29SR
wersja id	20260602T055830
poczatek wersji obiektu	2026-06-02T05:58:30
nazwa	strefa produkcji rolniczej
oznaczenie	29SR
symbol	SR
obowiazuje od	2026-02-25
obowiazuje do	obecnie
status	w opracowaniu https://inspire.ec.europa.eu/codelist/ProcessStepGeneralValue/elaboration
charakter ustalenia	ogólnie wiążące https://inspire.ec.europa.eu/codelist/RegulationNatureValue/generallyBinding
profil podstawowy	teren produkcji w gospodarstwach rolnych teren wielkotwarowej produkcji rolnej

	<p>teren akwakultury i obsługi rybactwa</p> <p>teren komunikacji</p> <p>teren ogrodów działkowych</p> <p>teren infrastruktury technicznej</p>
profil dodatkowy	<p>teren rolnictwa z zakazem zabudowy</p> <p>teren zieleni urządzonej</p> <p>teren zieleni naturalnej</p> <p>teren lasu</p> <p>teren wód</p>
maksymalna nadziemna intensywnosc zabudowy	0.6
maksymalny udzial powierzchni zabudowy	40%
maksymalna wysokosc zabudowy	15.0 m
minimalny udzial powierzchni biologicznie czynnej	30%
geometria	
plan	https://www.gov.pl/zagospodarowanieprzestrzenne/app/AktPlanowaniaPrzestrzennego/PL.ZIPPZP.11953/100406-POG/1POG
strefa planistyczna	PL.ZIPPZP.11953_100406-POG_1POG-30SZ_20260303T094153
identfier	https://www.gov.pl/zagospodarowanieprzestrzenne/app/StrefaPlanistyczna/PL.ZIPPZP.11953/100406-POG/1POG-30SZ/20260303T094153
przestrzen nazw	PL.ZIPPZP.11953/100406-POG
lokalny id	1POG-30SZ
wersja id	20260303T094153
poczatek wersji obiektu	2026-03-03T09:41:53
nazwa	strefa wielofunkcyjna z zabudową zagrodową
oznaczenie	30SZ
symbol	SZ
obowiazuje od	2026-02-25
obowiazuje do	obecnie
status	<p>w opracowaniu</p> <p>https://inspire.ec.europa.eu/codelist/ProcessStepGeneralValue/elaboration</p>
charakter ustalenia	<p>ogólnie wiążące</p> <p>https://inspire.ec.europa.eu/codelist/RegulationNatureValue/generallyBinding</p>

profil podstawowy	teren zabudowy zagrodowej teren produkcji w gospodarstwach rolnych teren akwakultury i obsługi rybactwa teren komunikacji teren zieleni urządzonej teren ogrodów działkowych teren infrastruktury technicznej
--------------------------	---

profil dodatkowy	teren wielkotowarowej produkcji rolnej teren rolnictwa z zakazem zabudowy teren usług teren zieleni naturalnej teren lasu teren wód
-------------------------	--

maksymalna nadziemna intensywnosc zabudowy	0.6
---	-----

maksymalny udzial powierzchni zabudowy	40%
---	-----

maksymalna wysokosc zabudowy	12.0 m
-------------------------------------	--------

minimalny udzial powierzchni biologicznie czynnej	30%
--	-----

geometria	
------------------	--



plan	https://www.gov.pl/zagospodarowanieprzestrzenne/app/AktPlanowaniaPrzestrzennego/PL.ZIPPZP.11953/100406-POG/1POG
-------------	---

strefa planistyczna	PL.ZIPPZP.11953_100406-POG_1POG-30SU_20260305T060254
----------------------------	--

identfier	https://www.gov.pl/zagospodarowanieprzestrzenne/app/StrefaPlanistyczna/PL.ZIPPZP.11953/100406-POG/1POG-30SU/20260305T060254
------------------	---

przestrzen nazw	PL.ZIPPZP.11953/100406-POG
------------------------	----------------------------

lokalny id	1POG-30SU
-------------------	-----------

wersja id	20260305T060254
------------------	-----------------

początek wersji obiektu	2026-03-05T06:02:54
--------------------------------	---------------------

nazwa	strefa usługowa
--------------	-----------------

oznaczenie	30SU
-------------------	------

symbol	SU
---------------	----

obowiązuje od	2026-02-25
----------------------	------------

obowiązuje do	obecnie
----------------------	---------

status	w opracowaniu https://inspire.ec.europa.eu/codelist/ProcessStepGeneralValue
---------------	--

[/elaboration](#)

charakter ustalenia

ogólnie wiążące
<https://inspire.ec.europa.eu/codelist/RegulationNatureValue/generallyBinding>

profil podstawowy

teren usług
teren komunikacji
teren zieleni urządzonej
teren ogrodów działkowych
teren infrastruktury technicznej

profil dodatkowy

teren zieleni naturalnej
teren lasu
teren wód

maksymalna nadziemna intensywnosc zabudowy

1

maksymalny udział powierzchni zabudowy

50%

maksymalna wysokosc zabudowy

12.0 m

minimalny udział powierzchni biologicznie czynnej

30%

geometria



plan

<https://www.gov.pl/zagospodarowanieprzestrzenne/app/AktPlanowaniaPrzestrzennego/PL.ZIPPZP.11953/100406-POG/1POG>

strefa planistyczna

PL.ZIPPZP.11953_100406-POG_1POG-30SJ_20260304T074601

identyfier

<https://www.gov.pl/zagospodarowanieprzestrzenne/app/StrefaPlanistyczna/PL.ZIPPZP.11953/100406-POG/1POG-30SJ/20260304T074601>

przestrzen nazw

PL.ZIPPZP.11953/100406-POG

lokalny id

1POG-30SJ

wersja id

20260304T074601

początek wersji obiektu

2026-03-04T07:46:01

nazwa

strefa wielofunkcyjna z zabudową mieszkaniową jednorodzinną

oznaczenie

30SJ

symbol

SJ

obowiązuje od

2026-02-25

obowiązuje do

obecnie

status

w opracowaniu
<https://inspire.ec.europa.eu/codelist/ProcessStepGeneralValue>

[/elaboration](#)

charakter ustalenia

ogólnie wiążące
<https://inspire.ec.europa.eu/codelist/RegulationNatureValue/generallyBinding>

profil podstawowy

teren zabudowy mieszkaniowej jednorodzinnej
teren usług
teren komunikacji
teren zieleni urządzonej
teren ogrodów działkowych
teren infrastruktury technicznej

profil dodatkowy

teren zabudowy letniskowej lub rekreacji indywidualnej
teren zieleni naturalnej
teren lasu
teren wód

maksymalna nadziemna intensywnosc zabudowy

0.6

maksymalny udzial powierzchni zabudowy

40%

maksymalna wysokosc zabudowy

12.0 m

minimalny udzial powierzchni biologicznie czynnej

30%

geometria



plan

<https://www.gov.pl/zagospodarowanieprzestrzenne/app/AktPlanowaniaPrzestrzennego/PL.ZIPPZP.11953/100406-POG/1POG>

strefa planistyczna

PL.ZIPPZP.11953_100406-POG_1POG-30SR_20260610T110510

identyfier

<https://www.gov.pl/zagospodarowanieprzestrzenne/app/StrefaPlanistyczna/PL.ZIPPZP.11953/100406-POG/1POG-30SR/20260610T110510>

przestrzen nazw

PL.ZIPPZP.11953/100406-POG

lokalny id

1POG-30SR

wersja id

20260610T110510

poczatek wersji obiektu

2026-06-10T11:05:10

nazwa

strefa produkcji rolniczej

oznaczenie

30SR

symbol

SR


obowiazuje od


2026-02-25

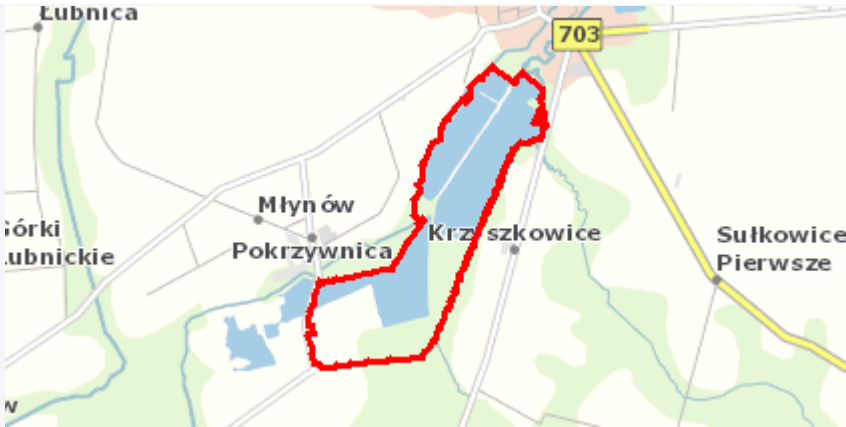
obowiazuje do

obecnie

status	w opracowaniu https://inspire.ec.europa.eu/codelist/ProcessStepGeneralValue/elaboration
charakter ustalenia	ogólnie wiążące https://inspire.ec.europa.eu/codelist/RegulationNatureValue/generallyBinding
profil podstawowy	teren produkcji w gospodarstwach rolnych teren wielkotowarowej produkcji rolnej teren akwakultury i obsługi rybactwa teren komunikacji teren ogrodów działkowych teren infrastruktury technicznej
profil dodatkowy	teren rolnictwa z zakazem zabudowy teren elektrowni słonecznej teren zieleni urządzonej teren zieleni naturalnej teren lasu teren wód
maksymalna nadziemna intensywność zabudowy	0.6
maksymalny udział powierzchni zabudowy	40%
maksymalna wysokość zabudowy	15.0 m
minimalny udział powierzchni biologicznie czynnej	30%
geometria	
plan	https://www.gov.pl/zagospodarowanieprzestrzenne/app/AktPlanowaniaPrzestrzennego/PL.ZIPPZP.11953/100406-POG/1POG
strefa planistyczna	PL.ZIPPZP.11953_100406-POG_1POG-31SJ_20260304T071918
identyfikator	https://www.gov.pl/zagospodarowanieprzestrzenne/app/StrefaPlanistyczna/PL.ZIPPZP.11953/100406-POG/1POG-31SJ/20260304T071918
przestrzeń nazw	PL.ZIPPZP.11953/100406-POG
lokalny id	1POG-31SJ
wersja id	20260304T071918
początek wersji obiektu	2026-03-04T07:19:18
nazwa	strefa wielofunkcyjna z zabudową mieszkaniową jednorodzinną
oznaczenie	31SJ
symbol	SJ


obowiązuje od	2026-02-25
obowiązuje do	obecnie
status	w opracowaniu https://inspire.ec.europa.eu/codelist/ProcessStepGeneralValue/elaboration
charakter ustalenia	ogólnie wiążące https://inspire.ec.europa.eu/codelist/RegulationNatureValue/generallyBinding
profil podstawowy	teren zabudowy mieszkaniowej jednorodzinnej teren usług teren komunikacji teren zieleni urządzonej teren ogrodów działkowych teren infrastruktury technicznej
profil dodatkowy	teren zabudowy letniskowej lub rekreacji indywidualnej teren zieleni naturalnej teren lasu teren wód
maksymalna nadziemna intensywność zabudowy	0.6
maksymalny udział powierzchni zabudowy	40%
maksymalna wysokość zabudowy	12.0 m
minimalny udział powierzchni biologicznie czynnej	30%
geometria	
plan	https://www.gov.pl/zagospodarowanieprzestrzenne/app/AktPlanowaniaPrzestrzennego/PL.ZIPPZP.11953/100406-POG/1POG
strefa planistyczna	PL.ZIPPZP.11953_100406-POG_1POG-31SU_20260403T090512
identyfikator	https://www.gov.pl/zagospodarowanieprzestrzenne/app/StrefaPlanistyczna/PL.ZIPPZP.11953/100406-POG/1POG-31SU/20260403T090512
przebieg nazw	PL.ZIPPZP.11953/100406-POG
lokalny id	1POG-31SU
wersja id	20260403T090512
początek wersji obiektu	2026-04-03T09:05:12
nazwa	strefa usługowa
oznaczenie	31SU


symbol	SU
obowiązuje od	2026-02-25
obowiązuje do	obecnie
status	w opracowaniu https://inspire.ec.europa.eu/codelist/ProcessStepGeneralValue/elaboration
charakter ustalenia	ogólnie wiążące https://inspire.ec.europa.eu/codelist/RegulationNatureValue/generallyBinding
profil podstawowy	teren usług teren komunikacji teren zieleni urządzonej teren ogrodów działkowych teren infrastruktury technicznej
profil dodatkowy	teren zieleni naturalnej teren lasu teren wód
maksymalna nadziemna intensywność zabudowy	0.6
maksymalny udział powierzchni zabudowy	40%
maksymalna wysokość zabudowy	12.0 m
minimalny udział powierzchni biologicznie czynnej	30%
geometria	
plan	https://www.gov.pl/zagospodarowanieprzestrzenne/app/AktPlanowaniaPrzestrzennego/PL.ZIPPZP.11953/100406-POG/1POG
strefa planistyczna	PL.ZIPPZP.11953_100406-POG_1POG-31SR_20260610T103146
identyfikator	https://www.gov.pl/zagospodarowanieprzestrzenne/app/StrefaPlanistyczna/PL.ZIPPZP.11953/100406-POG/1POG-31SR/20260610T103146
przestrzeń nazw	PL.ZIPPZP.11953/100406-POG
lokalny id	1POG-31SR
wersja id	20260610T103146
początek wersji obiektu	2026-06-10T10:31:46
nazwa	strefa produkcji rolniczej
oznaczenie	31SR

symbol	SR
obowiązuje od	2026-02-25
obowiązuje do	obecnie
status	w opracowaniu https://inspire.ec.europa.eu/codelist/ProcessStepGeneralValue/elaboration
charakter ustalenia	ogólnie wiążące https://inspire.ec.europa.eu/codelist/RegulationNatureValue/generallyBinding
profil podstawowy	teren produkcji w gospodarstwach rolnych teren wielkotowarowej produkcji rolnej teren akwakultury i obsługi rybactwa teren komunikacji teren ogrodów działkowych teren infrastruktury technicznej
profil dodatkowy	teren rolnictwa z zakazem zabudowy teren zieleni urządzonej teren zieleni naturalnej teren lasu teren wód
maksymalna nadziemna intensywność zabudowy	0
maksymalny udział powierzchni zabudowy	0%
maksymalna wysokość zabudowy	0.0 m
minimalny udział powierzchni biologicznie czynnej	70%
geometria	
plan	https://www.gov.pl/zagospodarowanieprzestrzenne/app/AktPlanowaniaPrzestrzennego/PL.ZIPPZP.11953/100406-POG/1POG
strefa planistyczna	PL.ZIPPZP.11953_100406-POG_1POG-31SZ_20260303T093358
identyfier	https://www.gov.pl/zagospodarowanieprzestrzenne/app/StrefaPlanistyczna/PL.ZIPPZP.11953/100406-POG/1POG-31SZ/20260303T093358
przestrzeń nazw	PL.ZIPPZP.11953/100406-POG
lokalny id	1POG-31SZ
wersja id	20260303T093358
początek wersji obiektu	2026-03-03T09:33:58

nazwa	strefa wielofunkcyjna z zabudową zagrodową
oznaczenie	31SZ
symbol	SZ
obowiązuje od	2026-02-25
obowiązuje do	obecnie
status	w opracowaniu https://inspire.ec.europa.eu/codelist/ProcessStepGeneralValue/elaboration
charakter ustalenia	ogólnie wiążące https://inspire.ec.europa.eu/codelist/RegulationNatureValue/generallyBinding
profil podstawowy	teren zabudowy zagrodowej teren produkcji w gospodarstwach rolnych teren akwakultury i obsługi rybactwa teren komunikacji teren zieleni urządzonej teren ogrodów działkowych teren infrastruktury technicznej
profil dodatkowy	teren wielkotowarowej produkcji rolnej teren rolnictwa z zakazem zabudowy teren usług teren zieleni naturalnej teren lasu teren wód
maksymalna nadziemna intensywność zabudowy	0.6
maksymalny udział powierzchni zabudowy	40%
maksymalna wysokość zabudowy	12.0 m
minimalny udział powierzchni biologicznie czynnej	30%
geometria	
plan	https://www.gov.pl/zagospodarowanieprzestrzenne/app/AktPlanowaniaPrzestrzennego/PL.ZIPPZP.11953/100406-POG/1POG
strefa planistyczna	PL.ZIPPZP.11953_100406-POG_1POG-32SU_20260610T092546
identyfikator	https://www.gov.pl/zagospodarowanieprzestrzenne/app/StrefaPlanistyczna/PL.ZIPPZP.11953/100406-POG/1POG-32SU/20260610T092546
przebieg nazw	PL.ZIPPZP.11953/100406-POG

lokalny id	1POG-32SU
wersja id	20260610T092546
początek wersji obiektu	2026-06-10T09:25:46
nazwa	strefa usługowa
oznaczenie	32SU
symbol	SU
obowiązuje od	2026-02-25
obowiązuje do	obecnie
status	w opracowaniu https://inspire.ec.europa.eu/codelist/ProcessStepGeneralValue/elaboration
charakter ustalenia	ogólnie wiążące https://inspire.ec.europa.eu/codelist/RegulationNatureValue/generallyBinding
profil podstawowy	teren usług teren komunikacji teren zieleni urządzonej teren ogrodów działkowych teren infrastruktury technicznej
profil dodatkowy	teren składów i magazynów teren elektrowni słonecznej teren zieleni naturalnej teren lasu teren wód
maksymalna nadziemna intensywność zabudowy	0.8
maksymalny udział powierzchni zabudowy	40%
maksymalna wysokość zabudowy	10.0 m
minimalny udział powierzchni biologicznie czynnej	30%
geometria	
plan	https://www.gov.pl/zagospodarowanieprzestrzenne/app/AktPlanowaniaPrzestrzennego/PL.ZIPPZP.11953/100406-POG/1POG
strefa planistyczna	PL.ZIPPZP.11953_100406-POG_1POG-32SZ_20260302T073013
identyfikator	https://www.gov.pl/zagospodarowanieprzestrzenne/app/StrefaPlanistyczna/PL.ZIPPZP.11953/100406-POG/1POG-32SZ/20260302T073013

przestrzen nazw	PL.ZIPPZP.11953/100406-POG
lokalny id	1POG-32SZ
wersja id	20260302T073013
początek wersji obiektu	2026-03-02T07:30:13
nazwa	strefa wielofunkcyjna z zabudową zagrodową
oznaczenie	32SZ
symbol	SZ
obowiązuje od	2026-02-25
obowiązuje do	obecnie
status	w opracowaniu https://inspire.ec.europa.eu/codelist/ProcessStepGeneralValue/elaboration
charakter ustalenia	ogólnie wiążące https://inspire.ec.europa.eu/codelist/RegulationNatureValue/generallyBinding
profil podstawowy	teren zabudowy zagrodowej teren produkcji w gospodarstwach rolnych teren akwakultury i obsługi rybactwa teren komunikacji teren zieleni urządzonej teren ogrodów działkowych teren infrastruktury technicznej
profil dodatkowy	teren wielkotowarowej produkcji rolnej teren rolnictwa z zakazem zabudowy teren usług teren zieleni naturalnej teren lasu teren wód
maksymalna nadziemna intensywność zabudowy	0.6
maksymalny udział powierzchni zabudowy	40%
maksymalna wysokość zabudowy	12.0 m
minimalny udział powierzchni biologicznie czynnej	30%
geometria	
plan	https://www.gov.pl/zagospodarowanieprzestrzenne/app/AktPlanowaniaPrzestrzennego/PL.ZIPPZP.11953/100406-POG/1POG

strefa planistyczna	PL.ZIPPZP.11953_100406-POG_1POG-32SJ_20260304T074550
identyfier	https://www.gov.pl/zagospodarowanieprzestrzenne/app/StrefaPlanistyczna/PL.ZIPPZP.11953/100406-POG/1POG-32SJ/20260304T074550
przestrzen nazw	PL.ZIPPZP.11953/100406-POG
lokalny id	1POG-32SJ
wersja id	20260304T074550
początek wersji obiektu	2026-03-04T07:45:50
nazwa	strefa wielofunkcyjna z zabudową mieszkaniową jednorodzinną
oznaczenie	32SJ
symbol	SJ
obowiązuje od	2026-02-25
obowiązuje do	obecnie
status	w opracowaniu https://inspire.ec.europa.eu/codelist/ProcessStepGeneralValue/elaboration
charakter ustalenia	ogólnie wiążące https://inspire.ec.europa.eu/codelist/RegulationNatureValue/generallyBinding
profil podstawowy	teren zabudowy mieszkaniowej jednorodzinnej teren usług teren komunikacji teren zieleni urządzonej teren ogrodów działkowych teren infrastruktury technicznej
profil dodatkowy	teren zabudowy letniskowej lub rekreacji indywidualnej teren zieleni naturalnej teren lasu teren wód
maksymalna nadziemna intensywnosc zabudowy	0.6
maksymalny udział powierzchni zabudowy	40%
maksymalna wysokosc zabudowy	12.0 m
minimalny udział powierzchni biologicznie czynnej	30%
geometria	
plan	https://www.gov.pl/zagospodarowanieprzestrzenne/app

strefa planistyczna	PL.ZIPPZP.11953_100406-POG_1POG-32SR_20260226T114956
identyfier	https://www.gov.pl/zagospodarowanieprzestrzenne/app/StrefaPlanistyczna/PL.ZIPPZP.11953/100406-POG/1POG-32SR/20260226T114956
przestrzen nazw	PL.ZIPPZP.11953/100406-POG
lokalny id	1POG-32SR
wersja id	20260226T114956
poczatek wersji obiektu	2026-02-26T11:49:56
nazwa	strefa produkcji rolniczej
oznaczenie	32SR
symbol	SR
obowiazuje od	2026-02-25
obowiazuje do	obecnie
status	w opracowaniu https://inspire.ec.europa.eu/codelist/ProcessStepGeneralValue/elaboration
charakter ustalenia	ogólnie wiążące https://inspire.ec.europa.eu/codelist/RegulationNatureValue/generallyBinding
profil podstawowy	teren produkcji w gospodarstwach rolnych teren wielkotowarowej produkcji rolnej teren akwakultury i obsługi rybactwa teren komunikacji teren ogrodów działkowych teren infrastruktury technicznej
profil dodatkowy	teren rolnictwa z zakazem zabudowy teren zieleni urządzonej teren zieleni naturalnej teren lasu teren wód
maksymalna nadziemna intensywnosc zabudowy	0.6
maksymalny udzial powierzchni zabudowy	40%
maksymalna wysokosc zabudowy	12.0 m
minimalny udzial powierzchni biologicznie czynnej	30%
geometria	



plan <https://www.gov.pl/zagospodarowanieprzestrzenne/app/AktPlanowaniaPrzestrzennego/PL.ZIPPZP.11953/100406-POG/1POG>

strefa planistyczna PL.ZIPPZP.11953_100406-POG_1POG-33SU_20260603T103422

identyfier <https://www.gov.pl/zagospodarowanieprzestrzenne/app/StrefaPlanistyczna/PL.ZIPPZP.11953/100406-POG/1POG-33SU/20260603T103422>

przestrzen nazw PL.ZIPPZP.11953/100406-POG

lokalny id 1POG-33SU

wersja id 20260603T103422

poczatek wersji obiektu 2026-06-03T10:34:22

nazwa strefa usługowa

oznaczenie 33SU

symbol SU

obowiazuje od 2026-02-25

obowiazuje do obecnie

status w opracowaniu
<https://inspire.ec.europa.eu/codelist/ProcessStepGeneralValue/elaboration>

charakter ustalenia ogólnie wiążące
<https://inspire.ec.europa.eu/codelist/RegulationNatureValue/generallyBinding>

profil podstawowy teren usług
teren komunikacji
teren zieleni urządzonej
teren ogrodów działkowych
teren infrastruktury technicznej

profil dodatkowy teren składów i magazynów
teren zieleni naturalnej
teren lasu
teren wód

maksymalna nadziemna intensywnosc zabudowy 1

maksymalny udzial powierzchni zabudowy 50%

maksymalna wysokosc zabudowy 12.0 m

minimalny udzial powierzchni biologicznie czynnej 30%

geometria



plan

<https://www.gov.pl/zagospodarowanieprzestrzenne/app/AktPlanowaniaPrzestrzennego/PL.ZIPPZP.11953/100406-POG/1POG>

strefa planistyczna

PL.ZIPPZP.11953_100406-POG_1POG-33SZ_20260303T092250

identyfier

<https://www.gov.pl/zagospodarowanieprzestrzenne/app/StrefaPlanistyczna/PL.ZIPPZP.11953/100406-POG/1POG-33SZ/20260303T092250>

przestrzen nazw

PL.ZIPPZP.11953/100406-POG

lokalny id

1POG-33SZ

wersja id

20260303T092250

początek wersji obiektu

2026-03-03T09:22:50

nazwa

strefa wielofunkcyjna z zabudową zagrodową

oznaczenie

33SZ

symbol

SZ

obowiązuje od

2026-02-25

obowiązuje do

obecnie

status

w opracowaniu
<https://inspire.ec.europa.eu/codelist/ProcessStepGeneralValue/elaboration>

charakter ustalenia

ogólnie wiążące
<https://inspire.ec.europa.eu/codelist/RegulationNatureValue/generallyBinding>

profil podstawowy

teren zabudowy zagrodowej
teren produkcji w gospodarstwach rolnych
teren akwakultury i obsługi rybactwa
teren komunikacji
teren zieleni urządzonej
teren ogrodów działkowych
teren infrastruktury technicznej

profil dodatkowy

teren wielkotowarowej produkcji rolnej
teren rolnictwa z zakazem zabudowy
teren usług
teren zieleni naturalnej
teren lasu
teren wód

maksymalna nadziemna intensywność zabudowy

0.6

maksymalny udział powierzchni zabudowy

40%

maksymalna wysokość zabudowy 12.0 m

minimalny udział powierzchni biologicznie czynnej 30%

geometria



plan <https://www.gov.pl/zagospodarowanieprzestrzenne/app/AktPlanowaniaPrzestrzennego/PL.ZIPPZP.11953/100406-POG/1POG>

strefa planistyczna PL.ZIPPZP.11953_100406-POG_1POG-33SJ_20260304T074507

identyfikator <https://www.gov.pl/zagospodarowanieprzestrzenne/app/StrefaPlanistyczna/PL.ZIPPZP.11953/100406-POG/1POG-33SJ/20260304T074507>

przestrzeń nazw PL.ZIPPZP.11953/100406-POG

lokalny id 1POG-33SJ

wersja id 20260304T074507

początek wersji obiektu 2026-03-04T07:45:07

nazwa strefa wielofunkcyjna z zabudową mieszkaniową jednorodzinną

oznaczenie 33SJ

symbol SJ

obowiązuje od 2026-02-25

obowiązuje do obecnie

status w opracowaniu
<https://inspire.ec.europa.eu/codelist/ProcessStepGeneralValue/elaboration>

charakter ustalenia ogólnie wiążące
<https://inspire.ec.europa.eu/codelist/RegulationNatureValue/generallyBinding>

profil podstawowy teren zabudowy mieszkaniowej jednorodzinnej
teren usług
teren komunikacji
teren zieleni urządzonej
teren ogrodów działkowych
teren infrastruktury technicznej

profil dodatkowy teren zabudowy letniskowej lub rekreacji indywidualnej
teren zieleni naturalnej
teren lasu
teren wód

maksymalna nadziemna intensywność zabudowy 0.6

maksymalny udział powierzchni zabudowy 40%

maksymalna wysokość zabudowy 12.0 m

minimalny udział powierzchni biologicznie czynnej 30%

geometria



plan <https://www.gov.pl/zagospodarowanieprzestrzenne/app/AktPlanowaniaPrzestrzennego/PL.ZIPPZP.11953/100406-POG/1POG>

strefa planistyczna PL.ZIPPZP.11953_100406-POG_1POG-33SR_20260602T060344

identyfikator <https://www.gov.pl/zagospodarowanieprzestrzenne/app/StrefaPlanistyczna/PL.ZIPPZP.11953/100406-POG/1POG-33SR/20260602T060344>

przestrzeń nazw PL.ZIPPZP.11953/100406-POG

lokalny id 1POG-33SR

wersja id 20260602T060344

początek wersji obiektu 2026-06-02T06:03:44

nazwa strefa produkcji rolniczej

oznaczenie 33SR

symbol SR

obowiązuje od 2026-02-25

obowiązuje do obecnie

status w opracowaniu
<https://inspire.ec.europa.eu/codelist/ProcessStepGeneralValue/elaboration>

charakter ustalenia ogólnie wiążące
<https://inspire.ec.europa.eu/codelist/RegulationNatureValue/generallyBinding>

profil podstawowy teren produkcji w gospodarstwach rolnych
teren wielkotowarowej produkcji rolnej
teren akwakultury i obsługi rybactwa
teren komunikacji
teren ogrodów działkowych
teren infrastruktury technicznej

profil dodatkowy teren rolnictwa z zakazem zabudowy
teren zieleni urządzonej
teren zieleni naturalnej
teren lasu
teren wód

maksymalna nadziemna intensywnosc zabudowy	0.6
maksymalny udzial powierzchni zabudowy	40%
maksymalna wysokosc zabudowy	10.0 m
minimalny udzial powierzchni biologicznie czynnej	30%

geometria



plan <https://www.gov.pl/zagospodarowanieprzestrzenne/app/AktPlanowaniaPrzestrzennego/PL.ZIPPZP.11953/100406-POG/1POG>

strefa planistyczna PL.ZIPPZP.11953_100406-POG_1POG-34SZ_20260506T113340

identyfier <https://www.gov.pl/zagospodarowanieprzestrzenne/app/StrefaPlanistyczna/PL.ZIPPZP.11953/100406-POG/1POG-34SZ/20260506T113340>

przestrzen nazw PL.ZIPPZP.11953/100406-POG

lokalny id 1POG-34SZ

wersja id 20260506T113340

poczatek wersji obiektu 2026-05-06T11:33:40

nazwa strefa wielofunkcyjna z zabudową zagrodową

oznaczenie 34SZ

symbol SZ

obowiazuje od 2026-02-25


obowiazuje do obecnie

status w opracowaniu
<https://inspire.ec.europa.eu/codelist/ProcessStepGeneralValue/elaboration>

charakter ustalenia ogólnie wiążące
<https://inspire.ec.europa.eu/codelist/RegulationNatureValue/generallyBinding>

profil podstawowy teren zabudowy zagrodowej
teren produkcji w gospodarstwach rolnych
teren akwakultury i obsługi rybactwa
teren komunikacji
teren zieleni urządzonej
teren ogrodów działkowych
teren infrastruktury technicznej

profil dodatkowy teren wielkotowarowej produkcji rolnej
teren rolnictwa z zakazem zabudowy

	teren usług teren zieleni naturalnej teren lasu teren wód
maksymalna nadziemna intensywnosc zabudowy	0.6
maksymalny udzial powierzchni zabudowy	40%
maksymalna wysokosc zabudowy	10.0 m
minimalny udzial powierzchni biologicznie czynnej	30%
geometria	
plan	https://www.gov.pl/zagospodarowanieprzestrzenne/app/AktPlanowaniaPrzestrzennego/PL.ZIPPZP.11953/100406-POG/1POG
strefa planistyczna	PL.ZIPPZP.11953_100406-POG_1POG-34SU_20260304T063703
identfier	https://www.gov.pl/zagospodarowanieprzestrzenne/app/StrefaPlanistyczna/PL.ZIPPZP.11953/100406-POG/1POG-34SU/20260304T063703
przestrzen nazw	PL.ZIPPZP.11953/100406-POG
lokalny id	1POG-34SU
wersja id	20260304T063703
poczatek wersji obiektu	2026-03-04T06:37:03
nazwa	strefa usługowa
oznaczenie	34SU
symbol	SU
obowiazuje od	2026-02-25
obowiazuje do	obecnie
status	w opracowaniu https://inspire.ec.europa.eu/codelist/ProcessStepGeneralValue/elaboration
charakter ustalenia	ogólnie wiążące https://inspire.ec.europa.eu/codelist/RegulationNatureValue/generallyBinding
profil podstawowy	teren usług teren komunikacji teren zieleni urządzonej teren ogrodów działkowych teren infrastruktury technicznej

profil dodatkowy	teren składów i magazynów teren zieleni naturalnej teren lasu teren wód
-------------------------	--

maksymalna nadziemna intensywnosc zabudowy	1
---	---

maksymalny udzial powierzchni zabudowy	50%
---	-----

maksymalna wysokosc zabudowy	12.0 m
-------------------------------------	--------

minimalny udzial powierzchni biologicznie czynnej	30%
--	-----

geometria	
------------------	--



plan	https://www.gov.pl/zagospodarowanieprzestrzenne/app/AktPlanowaniaPrzestrzennego/PL.ZIPPZP.11953/100406-POG/1POG
-------------	---

strefa planistyczna	PL.ZIPPZP.11953_100406-POG_1POG-34SJ_20260610T101921
----------------------------	--

identfier	https://www.gov.pl/zagospodarowanieprzestrzenne/app/StrefaPlanistyczna/PL.ZIPPZP.11953/100406-POG/1POG-34SJ/20260610T101921
------------------	---

przestrzen nazw	PL.ZIPPZP.11953/100406-POG
------------------------	----------------------------

lokalny id	1POG-34SJ
-------------------	-----------

wersja id	20260610T101921
------------------	-----------------

poczatek wersji obiektu	2026-06-10T10:19:21
--------------------------------	---------------------

nazwa	strefa wielofunkcyjna z zabudową mieszkaniową jednorodzinną
--------------	---

oznaczenie	34SJ
-------------------	------

symbol	SJ
---------------	----


obowiazuje od	2026-02-25
----------------------	------------

obowiazuje do	obecnie
----------------------	---------

status	w opracowaniu https://inspire.ec.europa.eu/codelist/ProcessStepGeneralValue/elaboration
---------------	--

charakter ustalenia	ogólnie wiążące https://inspire.ec.europa.eu/codelist/RegulationNatureValue/generallyBinding
----------------------------	--

profil podstawowy	teren zabudowy mieszkaniowej jednorodzinniej teren usług teren komunikacji teren zieleni urządzonej
--------------------------	--

	teren ogrodów działkowych teren infrastruktury technicznej
profil dodatkowy	teren zabudowy letniskowej lub rekreacji indywidualnej teren zieleni naturalnej teren lasu teren wód
maksymalna nadziemna intensywnosc zabudowy	0.6
maksymalny udzial powierzchni zabudowy	40%
maksymalna wysokosc zabudowy	12.0 m
minimalny udzial powierzchni biologicznie czynnej	30%
geometria	
plan	https://www.gov.pl/zagospodarowanieprzestrzenne/app/AktPlanowaniaPrzestrzennego/PL.ZIPPZP.11953/100406-POG/1POG
strefa planistyczna	PL.ZIPPZP.11953_100406-POG_1POG-34SR_20260610T103750
identfier	https://www.gov.pl/zagospodarowanieprzestrzenne/app/StrefaPlanistyczna/PL.ZIPPZP.11953/100406-POG/1POG-34SR/20260610T103750
przestrzen nazw	PL.ZIPPZP.11953/100406-POG
lokalny id	1POG-34SR
wersja id	20260610T103750
poczatek wersji obiektu	2026-06-10T10:37:50
nazwa	strefa produkcji rolniczej
oznaczenie	34SR
symbol	SR
obowiazuje od	2026-02-25
obowiazuje do	obecnie
status	w opracowaniu https://inspire.ec.europa.eu/codelist/ProcessStepGeneralValue/elaboration
charakter ustalenia	ogólnie wiążące https://inspire.ec.europa.eu/codelist/RegulationNatureValue/generallyBinding
profil podstawowy	teren produkcji w gospodarstwach rolnych teren wielkotowarowej produkcji rolnej

	<p>teren akwakultury i obsługi rybactwa</p> <p>teren komunikacji</p> <p>teren ogrodów działkowych</p> <p>teren infrastruktury technicznej</p>
profil dodatkowy	<p>teren rolnictwa z zakazem zabudowy</p> <p>teren zieleni urządzonej</p> <p>teren zieleni naturalnej</p> <p>teren lasu</p> <p>teren wód</p>
maksymalna nadziemna intensywnosc zabudowy	0.6
maksymalny udzial powierzchni zabudowy	40%
maksymalna wysokosc zabudowy	15.0 m
minimalny udzial powierzchni biologicznie czynnej	50%
geometria	
plan	https://www.gov.pl/zagospodarowanieprzestrzenne/app/AktPlanowaniaPrzestrzennego/PL.ZIPPZP.11953/100406-POG/1POG
strefa planistyczna	PL.ZIPPZP.11953_100406-POG_1POG-35SU_20260304T063741
identfier	https://www.gov.pl/zagospodarowanieprzestrzenne/app/StrefaPlanistyczna/PL.ZIPPZP.11953/100406-POG/1POG-35SU/20260304T063741
przestrzen nazw	PL.ZIPPZP.11953/100406-POG
lokalny id	1POG-35SU
wersja id	20260304T063741
poczatek wersji obiektu	2026-03-04T06:37:41
nazwa	strefa usługowa
oznaczenie	35SU
symbol	SU
obowiazuje od	2026-02-25
obowiazuje do	obecnie
status	<p>w opracowaniu</p> <p>https://inspire.ec.europa.eu/codelist/ProcessStepGeneralValue/elaboration</p>
charakter ustalenia	<p>ogólnie wiążące</p> <p>https://inspire.ec.europa.eu/codelist/RegulationNatureValue/generallyBinding</p>

profil podstawowy	teren usług teren komunikacji teren zieleni urządzonej teren ogrodów działkowych teren infrastruktury technicznej
profil dodatkowy	teren składów i magazynów teren zieleni naturalnej teren lasu teren wód
maksymalna nadziemna intensywnosc zabudowy	1
maksymalny udzial powierzchni zabudowy	50%
maksymalna wysokosc zabudowy	12.0 m
minimalny udzial powierzchni biologicznie czynnej	30%
geometria	
plan	https://www.gov.pl/zagospodarowanieprzestrzenne/app/AktPlanowaniaPrzestrzennego/PL.ZIPPZP.11953/100406-POG/1POG
strefa planistyczna	PL.ZIPPZP.11953_100406-POG_1POG-35SR_20260416T094756
identyfier	https://www.gov.pl/zagospodarowanieprzestrzenne/app/StrefaPlanistyczna/PL.ZIPPZP.11953/100406-POG/1POG-35SR/20260416T094756
przestrzen nazw	PL.ZIPPZP.11953/100406-POG
lokalny id	1POG-35SR
wersja id	20260416T094756
poczatek wersji obiektu	2026-04-16T09:47:56
nazwa	strefa produkcji rolniczej
oznaczenie	35SR
symbol	SR
obowiazuje od	2026-02-25
obowiazuje do	obecnie
status	w opracowaniu https://inspire.ec.europa.eu/codelist/ProcessStepGeneralValue/elaboration
charakter ustalenia	ogólnie wiążące https://inspire.ec.europa.eu/codelist/RegulationNatureValue

[/generallyBinding](#)

profil podstawowy

teren produkcji w gospodarstwach rolnych
teren wielkotowarowej produkcji rolnej
teren akwakultury i obsługi rybactwa
teren komunikacji
teren ogrodów działkowych
teren infrastruktury technicznej

profil dodatkowy

teren rolnictwa z zakazem zabudowy
teren zieleni urządzonej
teren zieleni naturalnej
teren lasu
teren wód

maksymalna nadziemna intensywnosc zabudowy

0.6

maksymalny udzial powierzchni zabudowy

40%

maksymalna wysokosc zabudowy

12.0 m

minimalny udzial powierzchni biologicznie czynnej

30%

geometria



plan

<https://www.gov.pl/zagospodarowanieprzestrzenne/app/AktPlanowaniaPrzestrzennego/PL.ZIPPZP.11953/100406-POG/1POG>

strefa planistyczna

PL.ZIPPZP.11953_100406-POG_1POG-35SJ_20260304T071927

identifier

<https://www.gov.pl/zagospodarowanieprzestrzenne/app/StrefaPlanistyczna/PL.ZIPPZP.11953/100406-POG/1POG-35SJ/20260304T071927>

przestrzen nazw

PL.ZIPPZP.11953/100406-POG

lokalny id

1POG-35SJ

wersja id

20260304T071927

poczatek wersji obiektu

2026-03-04T07:19:27

nazwa

strefa wielofunkcyjna z zabudową mieszkaniową jednorodzinną

oznaczenie

35SJ

symbol

SJ

obowiazuje od

2026-02-25

obowiazuje do

obecnie

status

w opracowaniu
<https://inspire.ec.europa.eu/codelist/ProcessStepGeneralValue/elaboration>

charakter ustalenia ogólnie wiążące
<https://inspire.ec.europa.eu/codelist/RegulationNatureValue/generallyBinding>

profil podstawowy teren zabudowy mieszkaniowej jednorodzinnej
teren usług
teren komunikacji
teren zieleni urządzonej
teren ogrodów działkowych
teren infrastruktury technicznej

profil dodatkowy teren zabudowy letniskowej lub rekreacji indywidualnej
teren zieleni naturalnej
teren lasu
teren wód

maksymalna nadziemna intensywność zabudowy 0.6

maksymalny udział powierzchni zabudowy 40%

maksymalna wysokość zabudowy 12.0 m

minimalny udział powierzchni biologicznie czynnej 30%

geometria



plan <https://www.gov.pl/zagospodarowanieprzestrzenne/app/AktPlanowaniaPrzestrzennego/PL.ZIPPZP.11953/100406-POG/1POG>

strefa planistyczna PL.ZIPPZP.11953_100406-POG_1POG-35SZ_20260303T094327

identyfikator <https://www.gov.pl/zagospodarowanieprzestrzenne/app/StrefaPlanistyczna/PL.ZIPPZP.11953/100406-POG/1POG-35SZ/20260303T094327>

przebieg nazw PL.ZIPPZP.11953/100406-POG

lokalny id 1POG-35SZ

wersja id 20260303T094327

początek wersji obiektu 2026-03-03T09:43:27

nazwa strefa wielofunkcyjna z zabudową zagrodową

oznaczenie 35SZ

symbol SZ

obowiązuje od 2026-02-25

obowiązuje do obecnie

status w opracowaniu

<https://inspire.ec.europa.eu/codelist/ProcessStepGeneralValue/elaboration>

charakter ustalenia

ogólnie wiążące
<https://inspire.ec.europa.eu/codelist/RegulationNatureValue/generallyBinding>

profil podstawowy

teren zabudowy zagrodowej
teren produkcji w gospodarstwach rolnych
teren akwakultury i obsługi rybactwa
teren komunikacji
teren zieleni urządzonej
teren ogrodów działkowych
teren infrastruktury technicznej

profil dodatkowy

teren wielkotowarowej produkcji rolnej
teren rolnictwa z zakazem zabudowy
teren usług
teren zieleni naturalnej
teren lasu
teren wód

maksymalna nadziemna intensywnosc zabudowy

0.6

maksymalny udzial powierzchni zabudowy

40%

maksymalna wysokosc zabudowy

12.0 m

minimalny udzial powierzchni biologicznie czynnej

30%

geometria



plan

<https://www.gov.pl/zagospodarowanieprzestrzenne/app/AktPlanowaniaPrzestrzennego/PL.ZIPPZP.11953/100406-POG/1POG>

strefa planistyczna

PL.ZIPPZP.11953_100406-POG_1POG-36SR_20260602T091439

identfier

<https://www.gov.pl/zagospodarowanieprzestrzenne/app/StrefaPlanistyczna/PL.ZIPPZP.11953/100406-POG/1POG-36SR/20260602T091439>

przestrzen nazw

PL.ZIPPZP.11953/100406-POG

lokalny id

1POG-36SR

wersja id

20260602T091439

początek wersji obiektu

2026-06-02T09:14:39

nazwa

strefa produkcji rolniczej


oznaczenie


36SR

symbol

SR

obowiązuje od	2026-02-25
obowiązuje do	obecnie
status	w opracowaniu https://inspire.ec.europa.eu/codelist/ProcessStepGeneralValue/elaboration
charakter ustalenia	ogólnie wiążące https://inspire.ec.europa.eu/codelist/RegulationNatureValue/generallyBinding
profil podstawowy	teren produkcji w gospodarstwach rolnych teren wielkotowarowej produkcji rolnej teren akwakultury i obsługi rybactwa teren komunikacji teren ogrodów działkowych teren infrastruktury technicznej
profil dodatkowy	teren rolnictwa z zakazem zabudowy teren zieleni urządzonej teren zieleni naturalnej teren lasu teren wód
maksymalna nadziemna intensywnosc zabudowy	0.6
maksymalny udzial powierzchni zabudowy	40%
maksymalna wysokosc zabudowy	12.0 m
minimalny udzial powierzchni biologicznie czynnej	30%
geometria	
plan	https://www.gov.pl/zagospodarowanieprzestrzenne/app/AktPlanowaniaPrzestrzennego/PL.ZIPPZP.11953/100406-POG/1POG
strefa planistyczna	PL.ZIPPZP.11953_100406-POG_1POG-36SJ_20260304T074517
identyfier	https://www.gov.pl/zagospodarowanieprzestrzenne/app/StrefaPlanistyczna/PL.ZIPPZP.11953/100406-POG/1POG-36SJ/20260304T074517
przestrzen nazw	PL.ZIPPZP.11953/100406-POG
lokalny id	1POG-36SJ
wersja id	20260304T074517
poczatek wersji obiektu	2026-03-04T07:45:17
nazwa	strefa wielofunkcyjna z zabudową mieszkaniową jednorodzinną

oznaczenie	36SJ
symbol	SJ
obowiązuje od	2026-02-25
obowiązuje do	obecnie
status	w opracowaniu https://inspire.ec.europa.eu/codelist/ProcessStepGeneralValue/elaboration
charakter ustalenia	ogólnie wiążące https://inspire.ec.europa.eu/codelist/RegulationNatureValue/generallyBinding
profil podstawowy	teren zabudowy mieszkaniowej jednorodzinnej teren usług teren komunikacji teren zieleni urządzonej teren ogrodów działkowych teren infrastruktury technicznej
profil dodatkowy	teren zabudowy letniskowej lub rekreacji indywidualnej teren zieleni naturalnej teren lasu teren wód
maksymalna nadziemna intensywność zabudowy	0.6
maksymalny udział powierzchni zabudowy	40%
maksymalna wysokość zabudowy	12.0 m
minimalny udział powierzchni biologicznie czynnej	30%
geometria	
plan	https://www.gov.pl/zagospodarowanieprzestrzenne/app/AktPlanowaniaPrzestrzennego/PL.ZIPPZP.11953/100406-POG/1POG
strefa planistyczna	PL.ZIPPZP.11953_100406-POG_1POG-36SU_20260403T090244
identyfikator	https://www.gov.pl/zagospodarowanieprzestrzenne/app/StrefaPlanistyczna/PL.ZIPPZP.11953/100406-POG/1POG-36SU/20260403T090244
przestrzeń nazw	PL.ZIPPZP.11953/100406-POG
lokalny id	1POG-36SU
wersja id	20260403T090244
początek wersji obiektu	2026-04-03T09:02:44

nazwa	strefa usługowa
oznaczenie	36SU
symbol	SU
obowiązuje od	2026-02-25
obowiązuje do	obecnie
status	w opracowaniu https://inspire.ec.europa.eu/codelist/ProcessStepGeneralValue/elaboration
charakter ustalenia	ogólnie wiążące https://inspire.ec.europa.eu/codelist/RegulationNatureValue/generallyBinding
profil podstawowy	teren usług teren komunikacji teren zieleni urządzonej teren ogrodów działkowych teren infrastruktury technicznej
profil dodatkowy	teren zieleni naturalnej teren lasu teren wód
maksymalna nadziemna intensywność zabudowy	1
maksymalny udział powierzchni zabudowy	50%
maksymalna wysokość zabudowy	12.0 m
minimalny udział powierzchni biologicznie czynnej	30%
geometria	
plan	https://www.gov.pl/zagospodarowanieprzestrzenne/app/AktPlanowaniaPrzestrzennego/PL.ZIPPZP.11953/100406-POG/1POG
strefa planistyczna	PL.ZIPPZP.11953_100406-POG_1POG-36SZ_20260303T092250
identyfier	https://www.gov.pl/zagospodarowanieprzestrzenne/app/StrefaPlanistyczna/PL.ZIPPZP.11953/100406-POG/1POG-36SZ/20260303T092250
przestrzeń nazw	PL.ZIPPZP.11953/100406-POG
lokalny id	1POG-36SZ
wersja id	20260303T092250
początek wersji obiektu	2026-03-03T09:22:50

nazwa	strefa wielofunkcyjna z zabudową zagrodową
oznaczenie	36SZ
symbol	SZ
obowiązuje od	2026-02-25
obowiązuje do	obecnie
status	w opracowaniu https://inspire.ec.europa.eu/codelist/ProcessStepGeneralValue/elaboration
charakter ustalenia	ogólnie wiążące https://inspire.ec.europa.eu/codelist/RegulationNatureValue/generallyBinding
profil podstawowy	teren zabudowy zagrodowej teren produkcji w gospodarstwach rolnych teren akwakultury i obsługi rybactwa teren komunikacji teren zieleni urządzonej teren ogrodów działkowych teren infrastruktury technicznej
profil dodatkowy	teren wielkotowarowej produkcji rolnej teren rolnictwa z zakazem zabudowy teren usług teren zieleni naturalnej teren lasu teren wód
maksymalna nadziemna intensywność zabudowy	0.6
maksymalny udział powierzchni zabudowy	40%
maksymalna wysokość zabudowy	12.0 m
minimalny udział powierzchni biologicznie czynnej	30%
geometria	
plan	https://www.gov.pl/zagospodarowanieprzestrzenne/app/AktPlanowaniaPrzestrzennego/PL.ZIPPZP.11953/100406-POG/1POG
strefa planistyczna	PL.ZIPPZP.11953_100406-POG_1POG-37SZ_20260303T094337
identyfikator	https://www.gov.pl/zagospodarowanieprzestrzenne/app/StrefaPlanistyczna/PL.ZIPPZP.11953/100406-POG/1POG-37SZ/20260303T094337
przebieg nazw	PL.ZIPPZP.11953/100406-POG

lokalny id	1POG-37SZ
wersja id	20260303T094337
początek wersji obiektu	2026-03-03T09:43:37
nazwa	strefa wielofunkcyjna z zabudową zagrodową
oznaczenie	37SZ
symbol	SZ
obowiązuje od	2026-02-25
obowiązuje do	obecnie
status	w opracowaniu https://inspire.ec.europa.eu/codelist/ProcessStepGeneralValue/elaboration
charakter ustalenia	ogólnie wiążące https://inspire.ec.europa.eu/codelist/RegulationNatureValue/generallyBinding
profil podstawowy	teren zabudowy zagrodowej teren produkcji w gospodarstwach rolnych teren akwakultury i obsługi rybactwa teren komunikacji teren zieleni urządzonej teren ogrodów działkowych teren infrastruktury technicznej
profil dodatkowy	teren wielkotowarowej produkcji rolnej teren rolnictwa z zakazem zabudowy teren usług teren zieleni naturalnej teren lasu teren wód
maksymalna nadziemna intensywność zabudowy	0.6
maksymalny udział powierzchni zabudowy	40%
maksymalna wysokość zabudowy	12.0 m
minimalny udział powierzchni biologicznie czynnej	30%
geometria	
plan	https://www.gov.pl/zagospodarowanieprzestrzenne/app/AktPlanowaniaPrzestrzennego/PL.ZIPPZP.11953/100406-POG/1POG
strefa planistyczna	PL.ZIPPZP.11953_100406-POG_1POG-37SJ_20260304T071938

identyfier	https://www.gov.pl/zagospodarowanieprzestrzenne/app/StrefaPlanistyczna/PL.ZIPPZP.11953/100406-POG/1POG-37SJ/20260304T071938
przestrzen nazw	PL.ZIPPZP.11953/100406-POG
lokalny id	1POG-37SJ
wersja id	20260304T071938
początek wersji obiektu	2026-03-04T07:19:38
nazwa	strefa wielofunkcyjna z zabudową mieszkaniową jednorodzinną
oznaczenie	37SJ
symbol	SJ
obowiązuje od	2026-02-25
obowiązuje do	obecnie
status	w opracowaniu https://inspire.ec.europa.eu/codelist/ProcessStepGeneralValue/elaboration

charakter ustalenia ogólnie wiążące
<https://inspire.ec.europa.eu/codelist/RegulationNatureValue/generallyBinding>

profil podstawowy teren zabudowy mieszkaniowej jednorodzinnej
teren usług
teren komunikacji
teren zieleni urządzonej
teren ogrodów działkowych
teren infrastruktury technicznej

profil dodatkowy teren zabudowy letniskowej lub rekreacji indywidualnej
teren zieleni naturalnej
teren lasu
teren wód

maksymalna nadziemna intensywnosc zabudowy 0.6

maksymalny udział powierzchni zabudowy 40%

maksymalna wysokość zabudowy 12.0 m

minimalny udział powierzchni biologicznie czynnej 30%

geometria



plan <https://www.gov.pl/zagospodarowanieprzestrzenne/app/AktPlanowaniaPrzestrzennego/PL.ZIPPZP.11953/100406-POG/1POG>

strefa planistyczna	PL.ZIPPZP.11953_100406-POG_1POG-37SU_20260327T083737
identyfier	https://www.gov.pl/zagospodarowanieprzestrzenne/app/StrefaPlanistyczna/PL.ZIPPZP.11953/100406-POG/1POG-37SU/20260327T083737
przestrzen nazw	PL.ZIPPZP.11953/100406-POG
lokalny id	1POG-37SU
wersja id	20260327T083737
początek wersji obiektu	2026-03-27T08:37:37
nazwa	strefa usługowa
oznaczenie	37SU
symbol	SU
obowiązuje od	2026-02-25
obowiązuje do	obecnie
status	w opracowaniu https://inspire.ec.europa.eu/codelist/ProcessStepGeneralValue/elaboration
charakter ustalenia	ogólnie wiążące https://inspire.ec.europa.eu/codelist/RegulationNatureValue/generallyBinding
profil podstawowy	teren usług teren komunikacji teren zieleni urządzonej teren ogrodów działkowych teren infrastruktury technicznej
profil dodatkowy	teren zieleni naturalnej teren lasu teren wód
maksymalna nadziemna intensywnosc zabudowy	0.6
maksymalny udział powierzchni zabudowy	40%
maksymalna wysokosc zabudowy	12.0 m
minimalny udział powierzchni biologicznie czynnej	30%
geometria	
plan	https://www.gov.pl/zagospodarowanieprzestrzenne/app/AktPlanowaniaPrzestrzennego/PL.ZIPPZP.11953/100406-POG/1POG

strefa planistyczna	PL.ZIPPZP.11953_100406-POG_1POG-37SR_20260407T065006
identyfier	https://www.gov.pl/zagospodarowanieprzestrzenne/app/StrefaPlanistyczna/PL.ZIPPZP.11953/100406-POG/1POG-37SR/20260407T065006
przestrzen nazw	PL.ZIPPZP.11953/100406-POG
lokalny id	1POG-37SR
wersja id	20260407T065006
początek wersji obiektu	2026-04-07T06:50:06
nazwa	strefa produkcji rolniczej
oznaczenie	37SR
symbol	SR
obowiązuje od	2026-02-25
obowiązuje do	obecnie
status	w opracowaniu https://inspire.ec.europa.eu/codelist/ProcessStepGeneralValue/elaboration
charakter ustalenia	ogólnie wiążące https://inspire.ec.europa.eu/codelist/RegulationNatureValue/generallyBinding
profil podstawowy	teren produkcji w gospodarstwach rolnych teren wielkotowarowej produkcji rolnej teren akwakultury i obsługi rybactwa teren komunikacji teren ogrodów działkowych teren infrastruktury technicznej
profil dodatkowy	teren rolnictwa z zakazem zabudowy teren elektrowni słonecznej teren zieleni urządzonej teren zieleni naturalnej teren lasu teren wód
maksymalna nadziemna intensywność zabudowy	0.6
maksymalny udział powierzchni zabudowy	40%
maksymalna wysokość zabudowy	15.0 m
minimalny udział powierzchni biologicznie czynnej	30%

geometria



plan	https://www.gov.pl/zagospodarowanieprzestrzenne/app/AktPlanowaniaPrzestrzennego/PL.ZIPPZP.11953/100406-POG/1POG
strefa planistyczna	PL.ZIPPZP.11953_100406-POG_1POG-38SZ_20260304T113512
identyfier	https://www.gov.pl/zagospodarowanieprzestrzenne/app/StrefaPlanistyczna/PL.ZIPPZP.11953/100406-POG/1POG-38SZ/20260304T113512
przestrzen nazw	PL.ZIPPZP.11953/100406-POG
lokalny id	1POG-38SZ
wersja id	20260304T113512
początek wersji obiektu	2026-03-04T11:35:12
nazwa	strefa wielofunkcyjna z zabudową zagrodową
oznaczenie	38SZ
symbol	SZ
obowiązuje od	2026-02-25
obowiązuje do	obecnie
status	w opracowaniu https://inspire.ec.europa.eu/codelist/ProcessStepGeneralValue/elaboration
charakter ustalenia	ogólnie wiążące https://inspire.ec.europa.eu/codelist/RegulationNatureValue/generallyBinding
profil podstawowy	teren zabudowy zagrodowej teren produkcji w gospodarstwach rolnych teren akwakultury i obsługi rybactwa teren komunikacji teren zieleni urządzonej teren ogrodów działkowych teren infrastruktury technicznej
profil dodatkowy	teren wielkotowarowej produkcji rolnej teren rolnictwa z zakazem zabudowy teren usług teren zieleni naturalnej teren lasu teren wód
maksymalna nadziemna intensywność zabudowy	0.6
maksymalny udział powierzchni zabudowy	40%
maksymalna wysokość zabudowy	12.0 m
minimalny udział powierzchni biologicznie czynnej	30%
geometria	



plan <https://www.gov.pl/zagospodarowanieprzestrzenne/app/AktPlanowaniaPrzestrzennego/PL.ZIPPZP.11953/100406-POG/1POG>

strefa planistyczna PL.ZIPPZP.11953_100406-POG_1POG-38SU_20260304T063542

identyfier <https://www.gov.pl/zagospodarowanieprzestrzenne/app/StrefaPlanistyczna/PL.ZIPPZP.11953/100406-POG/1POG-38SU/20260304T063542>

przestrzen nazw PL.ZIPPZP.11953/100406-POG

lokalny id 1POG-38SU

wersja id 20260304T063542

poczatek wersji obiektu 2026-03-04T06:35:42

nazwa strefa usługowa

oznaczenie 38SU

symbol SU

obowiazuje od 2026-02-25

obowiazuje do obecnie

status w opracowaniu
<https://inspire.ec.europa.eu/codelist/ProcessStepGeneralValue/elaboration>

charakter ustalenia ogólnie wiążące
<https://inspire.ec.europa.eu/codelist/RegulationNatureValue/generallyBinding>

profil podstawowy teren usług
teren komunikacji
teren zieleni urządzonej
teren ogrodów działkowych
teren infrastruktury technicznej

profil dodatkowy teren składów i magazynów
teren elektrowni słonecznej
teren zieleni naturalnej
teren lasu
teren wód

maksymalna nadziemna intensywnosc zabudowy 1

maksymalny udzial powierzchni zabudowy 50%

maksymalna wysokosc zabudowy 12.0 m

minimalny udzial powierzchni

biologicznie czynnej 30%

geometria



plan <https://www.gov.pl/zagospodarowanieprzestrzenne/app/AktPlanowaniaPrzestrzennego/PL.ZIPPZP.11953/100406-POG/1POG>

strefa planistyczna PL.ZIPPZP.11953_100406-POG_1POG-38SJ_20260603T065314

identfier <https://www.gov.pl/zagospodarowanieprzestrzenne/app/StrefaPlanistyczna/PL.ZIPPZP.11953/100406-POG/1POG-38SJ/20260603T065314>

przestrzen nazw PL.ZIPPZP.11953/100406-POG

lokalny id 1POG-38SJ

wersja id 20260603T065314

początek wersji obiektu 2026-06-03T06:53:14

nazwa strefa wielofunkcyjna z zabudową mieszkaniową jednorodzinną

oznaczenie 38SJ

symbol SJ

obowiązuje od 2026-02-25

obowiązuje do obecnie

status w opracowaniu
<https://inspire.ec.europa.eu/codelist/ProcessStepGeneralValue/elaboration>

charakter ustalenia ogólnie wiążące
<https://inspire.ec.europa.eu/codelist/RegulationNatureValue/generallyBinding>

profil podstawowy teren zabudowy mieszkaniowej jednorodzinnej
teren usług
teren komunikacji
teren zieleni urządzonej
teren ogrodów działkowych
teren infrastruktury technicznej

profil dodatkowy teren zabudowy letniskowej lub rekreacji indywidualnej
teren zieleni naturalnej
teren lasu
teren wód

maksymalna nadziemna intensywnosc zabudowy 0.6

maksymalny udział powierzchni zabudowy 40%

maksymalna wysokosc zabudowy 12.0 m

minimalny udział powierzchni biologicznie czynnej 30%

geometria



plan <https://www.gov.pl/zagospodarowanieprzestrzenne/app/AktPlanowaniaPrzestrzennego/PL.ZIPPZP.11953/100406-POG/1POG>

strefa planistyczna PL.ZIPPZP.11953_100406-POG_1POG-38SR_20260610T102733

identyfier <https://www.gov.pl/zagospodarowanieprzestrzenne/app/StrefaPlanistyczna/PL.ZIPPZP.11953/100406-POG/1POG-38SR/20260610T102733>

przestrzen nazw PL.ZIPPZP.11953/100406-POG

lokalny id 1POG-38SR

wersja id 20260610T102733

początek wersji obiektu 2026-06-10T10:27:33

nazwa strefa produkcji rolniczej

oznaczenie 38SR

symbol SR

obowiązuje od 2026-02-25

obowiązuje do obecnie

status w opracowaniu
<https://inspire.ec.europa.eu/codelist/ProcessStepGeneralValue/elaboration>

charakter ustalenia ogólnie wiążące
<https://inspire.ec.europa.eu/codelist/RegulationNatureValue/generallyBinding>

profil podstawowy teren produkcji w gospodarstwach rolnych
teren wielkotowarowej produkcji rolnej
teren akwakultury i obsługi rybactwa
teren komunikacji
teren ogrodów działkowych
teren infrastruktury technicznej

profil dodatkowy teren rolnictwa z zakazem zabudowy
teren zieleni urządzonej
teren zieleni naturalnej
teren lasu
teren wód

maksymalna nadziemna intensywność zabudowy 0.6

maksymalny udział powierzchni

zabudowy	40%
maksymalna wysokość zabudowy	15.0 m
minimalny udział powierzchni biologicznie czynnej	50%

geometria



plan	https://www.gov.pl/zagospodarowanieprzestrzenne/app/AktPlanowaniaPrzestrzennego/PL.ZIPPZP.11953/100406-POG/1POG
-------------	---

strefa planistyczna	PL.ZIPPZP.11953_100406-POG_1POG-39SZ_20260302T083700
----------------------------	--

identyfikator	https://www.gov.pl/zagospodarowanieprzestrzenne/app/StrefaPlanistyczna/PL.ZIPPZP.11953/100406-POG/1POG-39SZ/20260302T083700
----------------------	---

przestrzeń nazw	PL.ZIPPZP.11953/100406-POG
------------------------	----------------------------

lokalny id	1POG-39SZ
-------------------	-----------

wersja id	20260302T083700
------------------	-----------------

początek wersji obiektu	2026-03-02T08:37
--------------------------------	------------------

nazwa	strefa wielofunkcyjna z zabudową zagrodową
--------------	--

oznaczenie	39SZ
-------------------	------

symbol	SZ
---------------	----

obowiązuje od	2026-02-25
----------------------	------------


obowiązuje do	obecnie
----------------------	---------

status	w opracowaniu https://inspire.ec.europa.eu/codelist/ProcessStepGeneralValue/elaboration
---------------	--

charakter ustalenia	ogólnie wiążące https://inspire.ec.europa.eu/codelist/RegulationNatureValue/generallyBinding
----------------------------	--

profil podstawowy	teren zabudowy zagrodowej teren produkcji w gospodarstwach rolnych teren akwakultury i obsługi rybactwa teren komunikacji teren zieleni urządzonej teren ogrodów działkowych teren infrastruktury technicznej
--------------------------	---

profil dodatkowy	teren wielkotowarowej produkcji rolnej teren rolnictwa z zakazem zabudowy teren usług teren zieleni naturalnej
-------------------------	---

	teren lasu teren wód
maksymalna nadziemna intensywnosc zabudowy	0.6
maksymalny udzial powierzchni zabudowy	40%
maksymalna wysokosc zabudowy	12.0 m
minimalny udzial powierzchni biologicznie czynnej	30%
geometria	
plan	https://www.gov.pl/zagospodarowanieprzestrzenne/app/AktPlanowaniaPrzestrzennego/PL.ZIPPZP.11953/100406-POG/1POG
strefa planistyczna	PL.ZIPPZP.11953_100406-POG_1POG-39SU_20260304T063805
identfier	https://www.gov.pl/zagospodarowanieprzestrzenne/app/StrefaPlanistyczna/PL.ZIPPZP.11953/100406-POG/1POG-39SU/20260304T063805
przestrzen nazw	PL.ZIPPZP.11953/100406-POG
lokalny id	1POG-39SU
wersja id	20260304T063805
poczatek wersji obiektu	2026-03-04T06:38:05
nazwa	strefa usługowa
oznaczenie	39SU
symbol	SU
obowiazuje od	2026-02-25
obowiazuje do	obecnie
status	w opracowaniu https://inspire.ec.europa.eu/codelist/ProcessStepGeneralValue/elaboration
charakter ustalenia	ogólnie wiążące https://inspire.ec.europa.eu/codelist/RegulationNatureValue/generallyBinding
profil podstawowy	teren usług teren komunikacji teren zieleni urządzonej teren ogrodów działkowych teren infrastruktury technicznej
profil dodatkowy	teren składów i magazynów

	teren zieleni naturalnej teren lasu teren wód
maksymalna nadziemna intensywnosc zabudowy	1
maksymalny udzial powierzchni zabudowy	50%
maksymalna wysokosc zabudowy	12.0 m
minimalny udzial powierzchni biologicznie czynnej	30%
geometria	
plan	https://www.gov.pl/zagospodarowanieprzestrzenne/app/AktPlanowaniaPrzestrzennego/PL.ZIPPZP.11953/100406-POG/1POG
strefa planistyczna	PL.ZIPPZP.11953_100406-POG_1POG-39SR_20260602T091549
identfier	https://www.gov.pl/zagospodarowanieprzestrzenne/app/StrefaPlanistyczna/PL.ZIPPZP.11953/100406-POG/1POG-39SR/20260602T091549
przestrzen nazw	PL.ZIPPZP.11953/100406-POG
lokalny id	1POG-39SR
wersja id	20260602T091549
poczatek wersji obiektu	2026-06-02T09:15:49
nazwa	strefa produkcji rolniczej
oznaczenie	39SR
symbol	SR
obowiazuje od	2026-02-25
obowiazuje do	obecnie
status	w opracowaniu https://inspire.ec.europa.eu/codelist/ProcessStepGeneralValue/elaboration
charakter ustalenia	ogólnie wiążące https://inspire.ec.europa.eu/codelist/RegulationNatureValue/generallyBinding
profil podstawowy	teren produkcji w gospodarstwach rolnych teren wielkotowarowej produkcji rolnej teren akwakultury i obsługi rybactwa teren komunikacji teren ogrodów działkowych teren infrastruktury technicznej

profil dodatkowy teren rolnictwa z zakazem zabudowy
teren zieleni urządzonej
teren zieleni naturalnej
teren lasu
teren wód

maksymalna nadziemna intensywnosc zabudowy 0.6

maksymalny udzial powierzchni zabudowy 40%

maksymalna wysokosc zabudowy 12.0 m

minimalny udzial powierzchni biologicznie czynnej 30%

geometria



plan <https://www.gov.pl/zagospodarowanieprzestrzenne/app/AktPlanowaniaPrzestrzennego/PL.ZIPPZP.11953/100406-POG/1POG>

strefa planistyczna PL.ZIPPZP.11953_100406-POG_1POG-39SJ_20260602T095314

identyfier <https://www.gov.pl/zagospodarowanieprzestrzenne/app/StrefaPlanistyczna/PL.ZIPPZP.11953/100406-POG/1POG-39SJ/20260602T095314>

przestrzen nazw PL.ZIPPZP.11953/100406-POG

lokalny id 1POG-39SJ

wersja id 20260602T095314

poczatek wersji obiektu 2026-06-02T09:53:14

nazwa strefa wielofunkcyjna z zabudową mieszkaniową jednorodzinną

oznaczenie 39SJ

symbol SJ


obowiazuje od 2026-02-25

obowiazuje do obecnie

status w opracowaniu
<https://inspire.ec.europa.eu/codelist/ProcessStepGeneralValue/elaboration>

charakter ustalenia ogólnie wiążące
<https://inspire.ec.europa.eu/codelist/RegulationNatureValue/generallyBinding>

profil podstawowy teren zabudowy mieszkaniowej jednorodzinnej
teren usług
teren komunikacji

	teren zieleni urządzonej teren ogrodów działkowych teren infrastruktury technicznej
profil dodatkowy	teren zabudowy letniskowej lub rekreacji indywidualnej teren zieleni naturalnej teren lasu teren wód
maksymalna nadziemna intensywnosc zabudowy	0.6
maksymalny udzial powierzchni zabudowy	40%
maksymalna wysokosc zabudowy	12.0 m
minimalny udzial powierzchni biologicznie czynnej	30%
geometria	
plan	https://www.gov.pl/zagospodarowanieprzestrzenne/app/AktPlanowaniaPrzestrzennego/PL.ZIPPZP.11953/100406-POG/1POG
strefa planistyczna	PL.ZIPPZP.11953_100406-POG_1POG-40SJ_20260304T072100
identfier	https://www.gov.pl/zagospodarowanieprzestrzenne/app/StrefaPlanistyczna/PL.ZIPPZP.11953/100406-POG/1POG-40SJ/20260304T072100
przestrzen nazw	PL.ZIPPZP.11953/100406-POG
lokalny id	1POG-40SJ
wersja id	20260304T072100
poczatek wersji obiektu	2026-03-04T07:21
nazwa	strefa wielofunkcyjna z zabudową mieszkaniową jednorodzinną
oznaczenie	40SJ
symbol	SJ
obowiazuje od	2026-02-25
obowiazuje do	obecnie
status	w opracowaniu https://inspire.ec.europa.eu/codelist/ProcessStepGeneralValue/elaboration
charakter ustalenia	ogólnie wiążące https://inspire.ec.europa.eu/codelist/RegulationNatureValue/generallyBinding
profil podstawowy	teren zabudowy mieszkaniowej jednorodzinnej

	<p>teren usług teren komunikacji teren zieleni urządzonej teren ogrodów działkowych teren infrastruktury technicznej</p>
profil dodatkowy	<p>teren zabudowy letniskowej lub rekreacji indywidualnej teren zieleni naturalnej teren lasu teren wód</p>
maksymalna nadziemna intensywnosc zabudowy	0.6
maksymalny udzial powierzchni zabudowy	40%
maksymalna wysokosc zabudowy	12.0 m
minimalny udzial powierzchni biologicznie czynnej	30%
geometria	
plan	https://www.gov.pl/zagospodarowanieprzestrzenne/app/AktPlanowaniaPrzestrzennego/PL.ZIPPZP.11953/100406-POG/1POG
strefa planistyczna	PL.ZIPPZP.11953_100406-POG_1POG-40SR_20260610T100947
identfier	https://www.gov.pl/zagospodarowanieprzestrzenne/app/StrefaPlanistyczna/PL.ZIPPZP.11953/100406-POG/1POG-40SR/20260610T100947
przestrzen nazw	PL.ZIPPZP.11953/100406-POG
lokalny id	1POG-40SR
wersja id	20260610T100947
poczatek wersji obiektu	2026-06-10T10:09:47
nazwa	strefa produkcji rolniczej
oznaczenie	40SR
symbol	SR
obowiazuje od	2026-02-25
obowiazuje do	obecnie
status	<p>w opracowaniu https://inspire.ec.europa.eu/codelist/ProcessStepGeneralValue/elaboration</p>
charakter ustalenia	<p>ogólnie wiążące https://inspire.ec.europa.eu/codelist/RegulationNatureValue/generallyBinding</p>

profil podstawowy teren produkcji w gospodarstwach rolnych
teren wielkotowarowej produkcji rolnej
teren akwakultury i obsługi rybactwa
teren komunikacji
teren ogrodów działkowych
teren infrastruktury technicznej

profil dodatkowy teren rolnictwa z zakazem zabudowy
teren zieleni urządzonej
teren zieleni naturalnej
teren lasu
teren wód


maksymalna nadziemna intensywnosc zabudowy 0.6

maksymalny udzial powierzchni zabudowy 40%

maksymalna wysokosc zabudowy 15.0 m

minimalny udzial powierzchni biologicznie czynnej 50%

geometria



plan <https://www.gov.pl/zagospodarowanieprzestrzenne/app/AktPlanowaniaPrzestrzennego/PL.ZIPPZP.11953/100406-POG/1POG>

strefa planistyczna PL.ZIPPZP.11953_100406-POG_1POG-40SZ_20260303T092250

identyfier <https://www.gov.pl/zagospodarowanieprzestrzenne/app/StrefaPlanistyczna/PL.ZIPPZP.11953/100406-POG/1POG-40SZ/20260303T092250>

przestrzen nazw PL.ZIPPZP.11953/100406-POG

lokalny id 1POG-40SZ

wersja id 20260303T092250

poczatek wersji obiektu 2026-03-03T09:22:50

nazwa strefa wielofunkcyjna z zabudową zagrodową

oznaczenie 40SZ

symbol SZ

obowiazuje od 2026-02-25

obowiazuje do obecnie


status w opracowaniu
<https://inspire.ec.europa.eu/codelist/ProcessStepGeneralValue/elaboration>

charakter ustalenia	ogólnie wiążące https://inspire.ec.europa.eu/codelist/RegulationNatureValue/generallyBinding
profil podstawowy	teren zabudowy zagrodowej teren produkcji w gospodarstwach rolnych teren akwakultury i obsługi rybactwa teren komunikacji teren zieleni urządzonej teren ogrodów działkowych teren infrastruktury technicznej
profil dodatkowy	teren wielkotowarowej produkcji rolnej teren rolnictwa z zakazem zabudowy teren usług teren zieleni naturalnej teren lasu teren wód
maksymalna nadziemna intensywność zabudowy	0.6
maksymalny udział powierzchni zabudowy	40%
maksymalna wysokość zabudowy	12.0 m
minimalny udział powierzchni biologicznie czynnej	30%
geometria	
plan	https://www.gov.pl/zagospodarowanieprzestrzenne/app/AktPlanowaniaPrzestrzennego/PL.ZIPPZP.11953/100406-POG/1POG
strefa planistyczna	PL.ZIPPZP.11953_100406-POG_1POG-41SZ_20260303T094349
identyfikator	https://www.gov.pl/zagospodarowanieprzestrzenne/app/StrefaPlanistyczna/PL.ZIPPZP.11953/100406-POG/1POG-41SZ/20260303T094349
przestrzeń nazw	PL.ZIPPZP.11953/100406-POG
lokalny id	1POG-41SZ
wersja id	20260303T094349
początek wersji obiektu	2026-03-03T09:43:49
nazwa	strefa wielofunkcyjna z zabudową zagrodową
oznaczenie	41SZ
symbol	SZ
obowiązuje od	2026-02-25

obowiązuje do	obecnie
status	w opracowaniu https://inspire.ec.europa.eu/codelist/ProcessStepGeneralValue/elaboration
charakter ustalenia	ogólnie wiążące https://inspire.ec.europa.eu/codelist/RegulationNatureValue/generallyBinding
profil podstawowy	teren zabudowy zagrodowej teren produkcji w gospodarstwach rolnych teren akwakultury i obsługi rybactwa teren komunikacji teren zieleni urządzonej teren ogrodów działkowych teren infrastruktury technicznej
profil dodatkowy	teren wielkotowarowej produkcji rolnej teren rolnictwa z zakazem zabudowy teren usług teren zieleni naturalnej teren lasu teren wód
maksymalna nadziemna intensywnosc zabudowy	0.6
maksymalny udzial powierzchni zabudowy	40%
maksymalna wysokosc zabudowy	12.0 m
minimalny udzial powierzchni biologicznie czynnej	30%
geometria	
plan	https://www.gov.pl/zagospodarowanieprzestrzenne/app/AktPlanowaniaPrzestrzennego/PL.ZIPPZP.11953/100406-POG/1POG
strefa planistyczna	PL.ZIPPZP.11953_100406-POG_1POG-41SJ_20260304T072129
identyfier	https://www.gov.pl/zagospodarowanieprzestrzenne/app/StrefaPlanistyczna/PL.ZIPPZP.11953/100406-POG/1POG-41SJ/20260304T072129
przestrzen nazw	PL.ZIPPZP.11953/100406-POG
lokalny id	1POG-41SJ
wersja id	20260304T072129
poczatek wersji obiektu	2026-03-04T07:21:29
nazwa	strefa wielofunkcyjna z zabudową mieszkaniową jednorodzinną

oznaczenie	41SJ
symbol	SJ
obowiązuje od	2026-02-25
obowiązuje do	obecnie
status	w opracowaniu https://inspire.ec.europa.eu/codelist/ProcessStepGeneralValue/elaboration
charakter ustalenia	ogólnie wiążące https://inspire.ec.europa.eu/codelist/RegulationNatureValue/generallyBinding
profil podstawowy	teren zabudowy mieszkaniowej jednorodzinnej teren usług teren komunikacji teren zieleni urządzonej teren ogrodów działkowych teren infrastruktury technicznej
profil dodatkowy	teren zabudowy letniskowej lub rekreacji indywidualnej teren zieleni naturalnej teren lasu teren wód
maksymalna nadziemna intensywność zabudowy	0.6
maksymalny udział powierzchni zabudowy	40%
maksymalna wysokość zabudowy	12.0 m
minimalny udział powierzchni biologicznie czynnej	30%
geometria	
plan	https://www.gov.pl/zagospodarowanieprzestrzenne/app/AktPlanowaniaPrzestrzennego/PL.ZIPPZP.11953/100406-POG/1POG
strefa planistyczna	PL.ZIPPZP.11953_100406-POG_1POG-41SR_20260602T091359
identyfikator	https://www.gov.pl/zagospodarowanieprzestrzenne/app/StrefaPlanistyczna/PL.ZIPPZP.11953/100406-POG/1POG-41SR/20260602T091359
przestrzeń nazw	PL.ZIPPZP.11953/100406-POG
lokalny id	1POG-41SR
wersja id	20260602T091359
początek wersji obiektu	2026-06-02T09:13:59

nazwa	strefa produkcji rolniczej
oznaczenie	41SR
symbol	SR
obowiązuje od	2026-02-25
obowiązuje do	obecnie
status	w opracowaniu https://inspire.ec.europa.eu/codelist/ProcessStepGeneralValue/elaboration
charakter ustalenia	ogólnie wiążące https://inspire.ec.europa.eu/codelist/RegulationNatureValue/generallyBinding
profil podstawowy	teren produkcji w gospodarstwach rolnych teren wielkotowarowej produkcji rolnej teren akwakultury i obsługi rybactwa teren komunikacji teren ogrodów działkowych teren infrastruktury technicznej
profil dodatkowy	teren rolnictwa z zakazem zabudowy teren elektrowni słonecznej teren zieleni urządzonej teren zieleni naturalnej teren lasu teren wód
maksymalna nadziemna intensywnosc zabudowy	0.6
maksymalny udzial powierzchni zabudowy	40%
maksymalna wysokosc zabudowy	15.0 m
minimalny udzial powierzchni biologicznie czynnej	30%
geometria	
plan	https://www.gov.pl/zagospodarowanieprzestrzenne/app/AktPlanowaniaPrzestrzennego/PL.ZIPPZP.11953/100406-POG/1POG
strefa planistyczna	PL.ZIPPZP.11953_100406-POG_1POG-42SJ_20260302T085223
identyfier	https://www.gov.pl/zagospodarowanieprzestrzenne/app/StrefaPlanistyczna/PL.ZIPPZP.11953/100406-POG/1POG-42SJ/20260302T085223
przestrzen nazw	PL.ZIPPZP.11953/100406-POG
lokalny id	1POG-42SJ

wersja id	20260302T085223
początek wersji obiektu	2026-03-02T08:52:23
nazwa	strefa wielofunkcyjna z zabudową mieszkaniową jednorodzinną
oznaczenie	42SJ
symbol	SJ
obowiązuje od	2026-02-25
obowiązuje do	obecnie
status	w opracowaniu https://inspire.ec.europa.eu/codelist/ProcessStepGeneralValue/elaboration
charakter ustalenia	ogólnie wiążące https://inspire.ec.europa.eu/codelist/RegulationNatureValue/generallyBinding
profil podstawowy	teren zabudowy mieszkaniowej jednorodzinnej teren usług teren komunikacji teren zieleni urządzonej teren ogrodów działkowych teren infrastruktury technicznej
profil dodatkowy	teren zabudowy letniskowej lub rekreacji indywidualnej teren zieleni naturalnej teren lasu teren wód
maksymalna nadziemna intensywność zabudowy	0.6
maksymalny udział powierzchni zabudowy	40%
maksymalna wysokość zabudowy	12.0 m
minimalny udział powierzchni biologicznie czynnej	30%
geometria	
plan	https://www.gov.pl/zagospodarowanieprzestrzenne/app/AktPlanowaniaPrzestrzennego/PL.ZIPPZP.11953/100406-POG/1POG
strefa planistyczna	PL.ZIPPZP.11953_100406-POG_1POG-42SZ_20260303T094407
identyfikator	https://www.gov.pl/zagospodarowanieprzestrzenne/app/StrefaPlanistyczna/PL.ZIPPZP.11953/100406-POG/1POG-42SZ/20260303T094407
przestrzeń nazw	PL.ZIPPZP.11953/100406-POG

lokalny id	1POG-42SZ
wersja id	20260303T094407
początek wersji obiektu	2026-03-03T09:44:07
nazwa	strefa wielofunkcyjna z zabudową zagrodową
oznaczenie	42SZ
symbol	SZ
obowiązuje od	2026-02-25
obowiązuje do	obecnie
status	w opracowaniu https://inspire.ec.europa.eu/codelist/ProcessStepGeneralValue/elaboration
charakter ustalenia	ogólnie wiążące https://inspire.ec.europa.eu/codelist/RegulationNatureValue/generallyBinding
profil podstawowy	teren zabudowy zagrodowej teren produkcji w gospodarstwach rolnych teren akwakultury i obsługi rybactwa teren komunikacji teren zieleni urządzonej teren ogrodów działkowych teren infrastruktury technicznej
profil dodatkowy	teren wielkotowarowej produkcji rolnej teren rolnictwa z zakazem zabudowy teren usług teren zieleni naturalnej teren lasu teren wód
maksymalna nadziemna intensywność zabudowy	0.6
maksymalny udział powierzchni zabudowy	40%
maksymalna wysokość zabudowy	12.0 m
minimalny udział powierzchni biologicznie czynnej	30%
geometria	
plan	https://www.gov.pl/zagospodarowanieprzestrzenne/app/AktPlanowaniaPrzestrzennego/PL.ZIPPZP.11953/100406-POG/1POG
strefa planistyczna	PL.ZIPPZP.11953_100406-POG_1POG-42SR_20260610T092917

identyfier <https://www.gov.pl/zagospodarowanieprzestrzenne/app/StrefaPlanistyczna/PL.ZIPPZP.11953/100406-POG/1POG-42SR/20260610T092917>

przestrzen nazw PL.ZIPPZP.11953/100406-POG

lokalny id 1POG-42SR

wersja id 20260610T092917

początek wersji obiektu 2026-06-10T09:29:17

nazwa strefa produkcji rolniczej

oznaczenie 42SR

symbol SR

obowiązuje od 2026-02-25

obowiązuje do obecnie

status w opracowaniu
<https://inspire.ec.europa.eu/codelist/ProcessStepGeneralValue/elaboration>

charakter ustalenia ogólnie wiążące
<https://inspire.ec.europa.eu/codelist/RegulationNatureValue/generallyBinding>

profil podstawowy teren produkcji w gospodarstwach rolnych
teren wielkotowarowej produkcji rolnej
teren akwakultury i obsługi rybactwa
teren komunikacji
teren ogrodów działkowych
teren infrastruktury technicznej

profil dodatkowy teren rolnictwa z zakazem zabudowy
teren zieleni urządzonej
teren zieleni naturalnej
teren lasu
teren wód

maksymalna nadziemna intensywność zabudowy 0.6

maksymalny udział powierzchni zabudowy 40%

maksymalna wysokość zabudowy 15.0 m

minimalny udział powierzchni biologicznie czynnej 50%

geometria



plan <https://www.gov.pl/zagospodarowanieprzestrzenne/app/AktPlanowaniaPrzestrzennego/PL.ZIPPZP.11953/100406-POG/1POG>

strefa planistyczna	PL.ZIPPZP.11953_100406-POG_1POG-43SZ_20260303T094209
identyfier	https://www.gov.pl/zagospodarowanieprzestrzenne/app/StrefaPlanistyczna/PL.ZIPPZP.11953/100406-POG/1POG-43SZ/20260303T094209
przestrzen nazw	PL.ZIPPZP.11953/100406-POG
lokalny id	1POG-43SZ
wersja id	20260303T094209
poczatek wersji obiektu	2026-03-03T09:42:09
nazwa	strefa wielofunkcyjna z zabudową zagrodową
oznaczenie	43SZ
symbol	SZ
obowiazuje od	2026-02-25
obowiazuje do	obecnie
status	w opracowaniu https://inspire.ec.europa.eu/codelist/ProcessStepGeneralValue/elaboration
charakter ustalenia	ogólnie wiążące https://inspire.ec.europa.eu/codelist/RegulationNatureValue/generallyBinding
profil podstawowy	teren zabudowy zagrodowej teren produkcji w gospodarstwach rolnych teren akwakultury i obsługi rybactwa teren komunikacji teren zieleni urządzonej teren ogrodów działkowych teren infrastruktury technicznej
profil dodatkowy	teren wielkotowarowej produkcji rolnej teren rolnictwa z zakazem zabudowy teren usług teren zieleni naturalnej teren lasu teren wód
maksymalna nadziemna intensywnosc zabudowy	0.6
maksymalny udzial powierzchni zabudowy	40%
maksymalna wysokosc zabudowy	12.0 m
minimalny udzial powierzchni biologicznie czynnej	30%
geometria	



plan <https://www.gov.pl/zagospodarowanieprzestrzenne/app/AktPlanowaniaPrzestrzennego/PL.ZIPPZP.11953/100406-POG/1POG>

strefa planistyczna PL.ZIPPZP.11953_100406-POG_1POG-43SJ_20260304T072234

identyfier <https://www.gov.pl/zagospodarowanieprzestrzenne/app/StrefaPlanistyczna/PL.ZIPPZP.11953/100406-POG/1POG-43SJ/20260304T072234>

przestrzen nazw PL.ZIPPZP.11953/100406-POG

lokalny id 1POG-43SJ

wersja id 20260304T072234

początek wersji obiektu 2026-03-04T07:22:34

nazwa strefa wielofunkcyjna z zabudową mieszkaniową jednorodzinną

oznaczenie 43SJ

symbol SJ

obowiązuje od 2026-02-25

obowiązuje do obecnie

status w opracowaniu
<https://inspire.ec.europa.eu/codelist/ProcessStepGeneralValue/elaboration>

charakter ustalenia ogólnie wiążące
<https://inspire.ec.europa.eu/codelist/RegulationNatureValue/generallyBinding>

profil podstawowy teren zabudowy mieszkaniowej jednorodzinnej
teren usług
teren komunikacji
teren zieleni urządzonej
teren ogrodów działkowych
teren infrastruktury technicznej

profil dodatkowy teren zabudowy letniskowej lub rekreacji indywidualnej
teren zieleni naturalnej
teren lasu
teren wód

maksymalna nadziemna intensywność zabudowy 0.6

maksymalny udział powierzchni zabudowy 40%

maksymalna wysokość zabudowy 12.0 m

minimalny udział powierzchni

biologicznie czynnej 30%

geometria



plan <https://www.gov.pl/zagospodarowanieprzestrzenne/app/AktPlanowaniaPrzestrzennego/PL.ZIPPZP.11953/100406-POG/1POG>

strefa planistyczna PL.ZIPPZP.11953_100406-POG_1POG-43SR_20260603T103829

identfier <https://www.gov.pl/zagospodarowanieprzestrzenne/app/StrefaPlanistyczna/PL.ZIPPZP.11953/100406-POG/1POG-43SR/20260603T103829>

przestrzen nazw PL.ZIPPZP.11953/100406-POG

lokalny id 1POG-43SR

wersja id 20260603T103829

początek wersji obiektu 2026-06-03T10:38:29

nazwa strefa produkcji rolniczej

oznaczenie 43SR

symbol SR

obowiązuje od 2026-02-25

obowiązuje do obecnie

status w opracowaniu
<https://inspire.ec.europa.eu/codelist/ProcessStepGeneralValue/elaboration>

charakter ustalenia ogólnie wiążące
<https://inspire.ec.europa.eu/codelist/RegulationNatureValue/generallyBinding>

profil podstawowy teren produkcji w gospodarstwach rolnych
teren wielkotowarowej produkcji rolnej
teren akwakultury i obsługi rybactwa
teren komunikacji
teren ogrodów działkowych
teren infrastruktury technicznej

profil dodatkowy teren rolnictwa z zakazem zabudowy
teren zieleni urządzonej
teren zieleni naturalnej
teren lasu
teren wód

maksymalna nadziemna intensywnosc zabudowy 0.6

maksymalny udział powierzchni zabudowy 40%

maksymalna wysokosc zabudowy 15.0 m

minimalny udzial powierzchni biologicznie czynnej 60%

geometria



plan <https://www.gov.pl/zagospodarowanieprzestrzenne/app/AktPlanowaniaPrzestrzennego/PL.ZIPPZP.11953/100406-POG/1POG>

strefa planistyczna PL.ZIPPZP.11953_100406-POG_1POG-44SR_20260304T114825

identfier <https://www.gov.pl/zagospodarowanieprzestrzenne/app/StrefaPlanistyczna/PL.ZIPPZP.11953/100406-POG/1POG-44SR/20260304T114825>

przestrzen nazw PL.ZIPPZP.11953/100406-POG

lokalny id 1POG-44SR

wersja id 20260304T114825

początek wersji obiektu 2026-03-04T11:48:25

nazwa strefa produkcji rolniczej

oznaczenie 44SR

symbol SR

obowiązuje od 2026-02-25

obowiązuje do obecnie

status w opracowaniu
<https://inspire.ec.europa.eu/codelist/ProcessStepGeneralValue/elaboration>

charakter ustalenia ogólnie wiążące
<https://inspire.ec.europa.eu/codelist/RegulationNatureValue/generallyBinding>

profil podstawowy teren produkcji w gospodarstwach rolnych
teren wielkotowarowej produkcji rolnej
teren akwakultury i obsługi rybactwa
teren komunikacji
teren ogrodów działkowych
teren infrastruktury technicznej

profil dodatkowy teren rolnictwa z zakazem zabudowy
teren zieleni urządzonej
teren zieleni naturalnej
teren lasu
teren wód

maksymalna nadziemna intensywnosc zabudowy 0.6

maksymalny udział powierzchni zabudowy 40%

maksymalna wysokość zabudowy 12.0 m

minimalny udział powierzchni biologicznie czynnej 30%

geometria



plan <https://www.gov.pl/zagospodarowanieprzestrzenne/app/AktPlanowaniaPrzestrzennego/PL.ZIPPZP.11953/100406-POG/1POG>

strefa planistyczna PL.ZIPPZP.11953_100406-POG_1POG-44SJ_20260304T072417

identyfikator <https://www.gov.pl/zagospodarowanieprzestrzenne/app/StrefaPlanistyczna/PL.ZIPPZP.11953/100406-POG/1POG-44SJ/20260304T072417>

przestrzeń nazw PL.ZIPPZP.11953/100406-POG

lokalny id 1POG-44SJ

wersja id 20260304T072417

początek wersji obiektu 2026-03-04T07:24:17

nazwa strefa wielofunkcyjna z zabudową mieszkaniową jednorodzinną

oznaczenie 44SJ

symbol SJ

obowiązuje od 2026-02-25

obowiązuje do obecnie

status w opracowaniu
<https://inspire.ec.europa.eu/codelist/ProcessStepGeneralValue/elaboration>

charakter ustalenia ogólnie wiążące
<https://inspire.ec.europa.eu/codelist/RegulationNatureValue/generallyBinding>

profil podstawowy teren zabudowy mieszkaniowej jednorodzinnej
teren usług
teren komunikacji
teren zieleni urządzonej
teren ogrodów działkowych
teren infrastruktury technicznej

profil dodatkowy teren zabudowy letniskowej lub rekreacji indywidualnej
teren zieleni naturalnej
teren lasu
teren wód

maksymalna nadziemna

intensywnosc zabudowy	0.6
maksymalny udzial powierzchni zabudowy	40%
maksymalna wysokosc zabudowy	12.0 m
minimalny udzial powierzchni biologicznie czynnej	30%

geometria



plan

<https://www.gov.pl/zagospodarowanieprzestrzenne/app/AktPlanowaniaPrzestrzennego/PL.ZIPPZP.11953/100406-POG/1POG>

strefa planistyczna

PL.ZIPPZP.11953_100406-POG_1POG-44SZ_20260303T092250

identyfier

<https://www.gov.pl/zagospodarowanieprzestrzenne/app/StrefaPlanistyczna/PL.ZIPPZP.11953/100406-POG/1POG-44SZ/20260303T092250>

przestrzen nazw

PL.ZIPPZP.11953/100406-POG

lokalny id

1POG-44SZ

wersja id

20260303T092250

poczatek wersji obiektu

2026-03-03T09:22:50

nazwa

strefa wielofunkcyjna z zabudową zagrodową

oznaczenie

44SZ

symbol

SZ

obowiazuje od

2026-02-25

obowiazuje do

obecnie

status

w opracowaniu
<https://inspire.ec.europa.eu/codelist/ProcessStepGeneralValue/elaboration>

charakter ustalenia


ogólnie wiążące
<https://inspire.ec.europa.eu/codelist/RegulationNatureValue/generallyBinding>

profil podstawowy


teren zabudowy zagrodowej
 teren produkcji w gospodarstwach rolnych
 teren akwakultury i obsługi rybactwa
 teren komunikacji
 teren zieleni urządzonej
 teren ogrodów działkowych
 teren infrastruktury technicznej

profil dodatkowy

teren wielkotowarowej produkcji rolnej
 teren rolnictwa z zakazem zabudowy
 teren usług

	teren zieleni naturalnej teren lasu teren wód
maksymalna nadziemna intensywnosc zabudowy	0.6
maksymalny udzial powierzchni zabudowy	40%
maksymalna wysokosc zabudowy	12.0 m
minimalny udzial powierzchni biologicznie czynnej	30%
geometria	
plan	https://www.gov.pl/zagospodarowanieprzestrzenne/app/AktPlanowaniaPrzestrzennego/PL.ZIPPZP.11953/100406-POG/1POG
strefa planistyczna	PL.ZIPPZP.11953_100406-POG_1POG-45SZ_20260302T083720
identfier	https://www.gov.pl/zagospodarowanieprzestrzenne/app/StrefaPlanistyczna/PL.ZIPPZP.11953/100406-POG/1POG-45SZ/20260302T083720
przestrzen nazw	PL.ZIPPZP.11953/100406-POG
lokalny id	1POG-45SZ
wersja id	20260302T083720
poczatek wersji obiektu	2026-03-02T08:37:20
nazwa	strefa wielofunkcyjna z zabudową zagrodową
oznaczenie	45SZ
symbol	SZ
obowiazuje od	2026-02-25
obowiazuje do	obecnie
status	w opracowaniu https://inspire.ec.europa.eu/codelist/ProcessStepGeneralValue/elaboration
charakter ustalenia	ogólnie wiążące https://inspire.ec.europa.eu/codelist/RegulationNatureValue/generallyBinding
profil podstawowy	teren zabudowy zagrodowej teren produkcji w gospodarstwach rolnych teren akwakultury i obsługi rybactwa teren komunikacji teren zieleni urządzonej

	teren ogrodów działkowych teren infrastruktury technicznej
profil dodatkowy	teren wielkotowarowej produkcji rolnej teren rolnictwa z zakazem zabudowy teren usług teren zieleni naturalnej teren lasu teren wód
maksymalna nadziemna intensywnosc zabudowy	0.6
maksymalny udzial powierzchni zabudowy	40%
maksymalna wysokosc zabudowy	12.0 m
minimalny udzial powierzchni biologicznie czynnej	30%
geometria	
plan	https://www.gov.pl/zagospodarowanieprzestrzenne/app/AktPlanowaniaPrzestrzennego/PL.ZIPPZP.11953/100406-POG/1POG
strefa planistyczna	PL.ZIPPZP.11953_100406-POG_1POG-45SJ_20260304T072243
identfier	https://www.gov.pl/zagospodarowanieprzestrzenne/app/StrefaPlanistyczna/PL.ZIPPZP.11953/100406-POG/1POG-45SJ/20260304T072243
przestrzen nazw	PL.ZIPPZP.11953/100406-POG
lokalny id	1POG-45SJ
wersja id	20260304T072243
poczatek wersji obiektu	2026-03-04T07:22:43
nazwa	strefa wielofunkcyjna z zabudową mieszkaniową jednorodzinną
oznaczenie	45SJ
symbol	SJ
obowiazuje od	2026-02-25
obowiazuje do	obecnie
status	w opracowaniu https://inspire.ec.europa.eu/codelist/ProcessStepGeneralValue/elaboration
charakter ustalenia	ogólnie wiążące https://inspire.ec.europa.eu/codelist/RegulationNatureValue/generallyBinding

profil podstawowy	teren zabudowy mieszkaniowej jednorodzinnej teren usług teren komunikacji teren zieleni urządzonej teren ogrodów działkowych teren infrastruktury technicznej
profil dodatkowy	teren zabudowy letniskowej lub rekreacji indywidualnej teren zieleni naturalnej teren lasu teren wód
maksymalna nadziemna intensywnosc zabudowy	0.6
maksymalny udzial powierzchni zabudowy	40%
maksymalna wysokosc zabudowy	12.0 m
minimalny udzial powierzchni biologicznie czynnej	30%
geometria	
plan	https://www.gov.pl/zagospodarowanieprzestrzenne/app/AktPlanowaniaPrzestrzennego/PL.ZIPPZP.11953/100406-POG/1POG
strefa planistyczna	PL.ZIPPZP.11953_100406-POG_1POG-45SR_20260610T094322
identfier	https://www.gov.pl/zagospodarowanieprzestrzenne/app/StrefaPlanistyczna/PL.ZIPPZP.11953/100406-POG/1POG-45SR/20260610T094322
przestrzen nazw	PL.ZIPPZP.11953/100406-POG
lokalny id	1POG-45SR
wersja id	20260610T094322
poczatek wersji obiektu	2026-06-10T09:43:22
nazwa	strefa produkcji rolniczej
oznaczenie	45SR
symbol	SR
obowiazuje od	2026-02-25
obowiazuje do	obecnie
status	w opracowaniu https://inspire.ec.europa.eu/codelist/ProcessStepGeneralValue/elaboration
charakter ustalenia	ogólnie wiążące https://inspire.ec.europa.eu/codelist/RegulationNatureValue

[/generallyBinding](#)

profil podstawowy

teren produkcji w gospodarstwach rolnych
teren wielkotowarowej produkcji rolnej
teren akwakultury i obsługi rybactwa
teren komunikacji
teren ogrodów działkowych
teren infrastruktury technicznej

profil dodatkowy

teren rolnictwa z zakazem zabudowy
teren zieleni urządzonej
teren zieleni naturalnej
teren lasu
teren wód

maksymalna nadziemna intensywnosc zabudowy

0.6

maksymalny udzial powierzchni zabudowy

40%

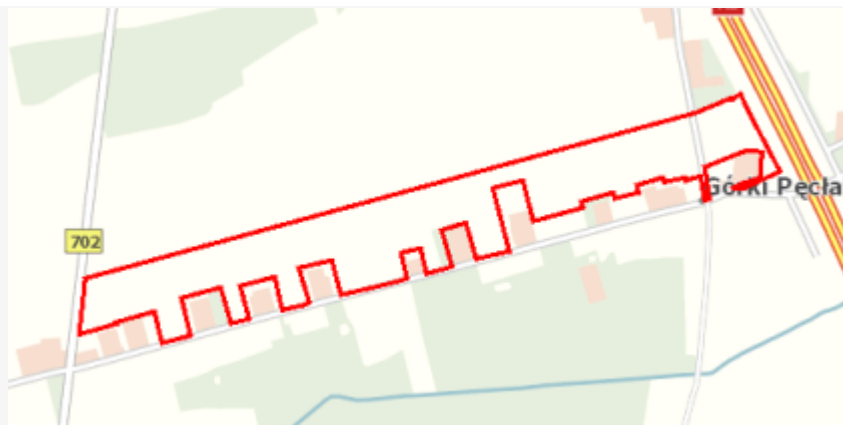
maksymalna wysokosc zabudowy

15.0 m

minimalny udzial powierzchni biologicznie czynnej

50%

geometria



plan

<https://www.gov.pl/zagospodarowanieprzestrzenne/app/AktPlanowaniaPrzestrzennego/PL.ZIPPZP.11953/100406-POG/1POG>

strefa planistyczna

PL.ZIPPZP.11953_100406-POG_1POG-46SJ_20260403T115336

identfier

<https://www.gov.pl/zagospodarowanieprzestrzenne/app/StrefaPlanistyczna/PL.ZIPPZP.11953/100406-POG/1POG-46SJ/20260403T115336>

przestrzen nazw

PL.ZIPPZP.11953/100406-POG

lokalny id

1POG-46SJ

wersja id

20260403T115336

poczatek wersji obiektu

2026-04-03T11:53:36

nazwa

strefa wielofunkcyjna z zabudową mieszkaniową jednorodzinną

oznaczenie

46SJ

symbol

SJ

obowiazuje od

2026-02-25

obowiazuje do

obecnie

status

w opracowaniu
<https://inspire.ec.europa.eu/codelist/ProcessStepGeneralValue/elaboration>

charakter ustalenia ogólnie wiążące
<https://inspire.ec.europa.eu/codelist/RegulationNatureValue/generallyBinding>

profil podstawowy teren zabudowy mieszkaniowej jednorodzinnej
teren usług
teren komunikacji
teren zieleni urządzonej
teren ogrodów działkowych
teren infrastruktury technicznej

profil dodatkowy teren zabudowy letniskowej lub rekreacji indywidualnej
teren zieleni naturalnej
teren lasu
teren wód

maksymalna nadziemna intensywność zabudowy 0.6

maksymalny udział powierzchni zabudowy 40%

maksymalna wysokość zabudowy 12.0 m

minimalny udział powierzchni biologicznie czynnej 30%

geometria



plan <https://www.gov.pl/zagospodarowanieprzestrzenne/app/AktPlanowaniaPrzestrzennego/PL.ZIPPZP.11953/100406-POG/1POG>

strefa planistyczna PL.ZIPPZP.11953_100406-POG_1POG-46SZ_20260302T073613

identyfikator <https://www.gov.pl/zagospodarowanieprzestrzenne/app/StrefaPlanistyczna/PL.ZIPPZP.11953/100406-POG/1POG-46SZ/20260302T073613>

przebieg nazw PL.ZIPPZP.11953/100406-POG

lokalny id 1POG-46SZ

wersja id 20260302T073613

początek wersji obiektu 2026-03-02T07:36:13

nazwa strefa wielofunkcyjna z zabudową zagrodową

oznaczenie 46SZ

symbol SZ

obowiązuje od 2026-02-25

obowiązuje do obecnie

status w opracowaniu

<https://inspire.ec.europa.eu/codelist/ProcessStepGeneralValue/elaboration>

charakter ustalenia

ogólnie wiążące
<https://inspire.ec.europa.eu/codelist/RegulationNatureValue/generallyBinding>

profil podstawowy

teren zabudowy zagrodowej
teren produkcji w gospodarstwach rolnych
teren akwakultury i obsługi rybactwa
teren komunikacji
teren zieleni urządzonej
teren ogrodów działkowych
teren infrastruktury technicznej

profil dodatkowy

teren wielkotowarowej produkcji rolnej
teren rolnictwa z zakazem zabudowy
teren usług
teren zieleni naturalnej
teren lasu
teren wód

maksymalna nadziemna intensywnosc zabudowy

0.6

maksymalny udzial powierzchni zabudowy

40%

maksymalna wysokosc zabudowy

12.0 m

minimalny udzial powierzchni biologicznie czynnej

30%

geometria



plan

<https://www.gov.pl/zagospodarowanieprzestrzenne/app/AktPlanowaniaPrzestrzennego/PL.ZIPPZP.11953/100406-POG/1POG>

strefa planistyczna

PL.ZIPPZP.11953_100406-POG_1POG-46SR_20260603T111341

identfier

<https://www.gov.pl/zagospodarowanieprzestrzenne/app/StrefaPlanistyczna/PL.ZIPPZP.11953/100406-POG/1POG-46SR/20260603T111341>

przestrzen nazw

PL.ZIPPZP.11953/100406-POG

lokalny id

1POG-46SR

wersja id

20260603T111341

początek wersji obiektu

2026-06-03T11:13:41

nazwa

strefa produkcji rolniczej

oznaczenie

46SR

symbol


SR

obowiązuje od	2026-02-25
obowiązuje do	obecnie
status	w opracowaniu https://inspire.ec.europa.eu/codelist/ProcessStepGeneralValue/elaboration
charakter ustalenia	ogólnie wiążące https://inspire.ec.europa.eu/codelist/RegulationNatureValue/generallyBinding
profil podstawowy	teren produkcji w gospodarstwach rolnych teren wielkotowarowej produkcji rolnej teren akwakultury i obsługi rybactwa teren komunikacji teren ogrodów działkowych teren infrastruktury technicznej
profil dodatkowy	teren rolnictwa z zakazem zabudowy teren zieleni urządzonej teren zieleni naturalnej teren lasu teren wód
maksymalna nadziemna intensywnosc zabudowy	0.6
maksymalny udzial powierzchni zabudowy	60%
maksymalna wysokosc zabudowy	15.0 m
minimalny udzial powierzchni biologicznie czynnej	30%
geometria	
plan	https://www.gov.pl/zagospodarowanieprzestrzenne/app/AktPlanowaniaPrzestrzennego/PL.ZIPPZP.11953/100406-POG/1POG
strefa planistyczna	PL.ZIPPZP.11953_100406-POG_1POG-47SJ_20260304T072358
identyfier	https://www.gov.pl/zagospodarowanieprzestrzenne/app/StrefaPlanistyczna/PL.ZIPPZP.11953/100406-POG/1POG-47SJ/20260304T072358
przestrzen nazw	PL.ZIPPZP.11953/100406-POG
lokalny id	1POG-47SJ
wersja id	20260304T072358
poczatek wersji obiektu	2026-03-04T07:23:58
nazwa	strefa wielofunkcyjna z zabudową mieszkaniową jednorodzinną

oznaczenie	47SJ
symbol	SJ
obowiązuje od	2026-02-25
obowiązuje do	obecnie
status	w opracowaniu https://inspire.ec.europa.eu/codelist/ProcessStepGeneralValue/elaboration
charakter ustalenia	ogólnie wiążące https://inspire.ec.europa.eu/codelist/RegulationNatureValue/generallyBinding
profil podstawowy	teren zabudowy mieszkaniowej jednorodzinnej teren usług teren komunikacji teren zieleni urządzonej teren ogrodów działkowych teren infrastruktury technicznej
profil dodatkowy	teren zabudowy letniskowej lub rekreacji indywidualnej teren zieleni naturalnej teren lasu teren wód
maksymalna nadziemna intensywnosc zabudowy	0.6
maksymalny udzial powierzchni zabudowy	40%
maksymalna wysokosc zabudowy	12.0 m
minimalny udzial powierzchni biologicznie czynnej	30%
geometria	
plan	https://www.gov.pl/zagospodarowanieprzestrzenne/app/AktPlanowaniaPrzestrzennego/PL.ZIPPZP.11953/100406-POG/1POG
strefa planistyczna	PL.ZIPPZP.11953_100406-POG_1POG-47SZ_20260303T094418
identyfier	https://www.gov.pl/zagospodarowanieprzestrzenne/app/StrefaPlanistyczna/PL.ZIPPZP.11953/100406-POG/1POG-47SZ/20260303T094418
przestrzen nazw	PL.ZIPPZP.11953/100406-POG
lokalny id	1POG-47SZ
wersja id	20260303T094418
poczatek wersji obiektu	2026-03-03T09:44:18

nazwa	strefa wielofunkcyjna z zabudową zagrodową
oznaczenie	47SZ
symbol	SZ
obowiązuje od	2026-02-25
obowiązuje do	obecnie
status	w opracowaniu https://inspire.ec.europa.eu/codelist/ProcessStepGeneralValue/elaboration
charakter ustalenia	ogólnie wiążące https://inspire.ec.europa.eu/codelist/RegulationNatureValue/generallyBinding
profil podstawowy	teren zabudowy zagrodowej teren produkcji w gospodarstwach rolnych teren akwakultury i obsługi rybactwa teren komunikacji teren zieleni urządzonej teren ogrodów działkowych teren infrastruktury technicznej
profil dodatkowy	teren wielkotowarowej produkcji rolnej teren rolnictwa z zakazem zabudowy teren usług teren zieleni naturalnej teren lasu teren wód
maksymalna nadziemna intensywność zabudowy	0.6
maksymalny udział powierzchni zabudowy	40%
maksymalna wysokość zabudowy	12.0 m
minimalny udział powierzchni biologicznie czynnej	30%
geometria	
plan	https://www.gov.pl/zagospodarowanieprzestrzenne/app/AktPlanowaniaPrzestrzennego/PL.ZIPPZP.11953/100406-POG/1POG
strefa planistyczna	PL.ZIPPZP.11953_100406-POG_1POG-47SR_20260602T072953
identyfikator	https://www.gov.pl/zagospodarowanieprzestrzenne/app/StrefaPlanistyczna/PL.ZIPPZP.11953/100406-POG/1POG-47SR/20260602T072953
przebieg nazw	PL.ZIPPZP.11953/100406-POG

lokalny id	1POG-47SR
wersja id	20260602T072953
początek wersji obiektu	2026-06-02T07:29:53
nazwa	strefa produkcji rolniczej
oznaczenie	47SR
symbol	SR
obowiązuje od	2026-02-25
obowiązuje do	obecnie
status	w opracowaniu https://inspire.ec.europa.eu/codelist/ProcessStepGeneralValue/elaboration
charakter ustalenia	ogólnie wiążące https://inspire.ec.europa.eu/codelist/RegulationNatureValue/generallyBinding
profil podstawowy	teren produkcji w gospodarstwach rolnych teren wielkotowarowej produkcji rolnej teren akwakultury i obsługi rybactwa teren komunikacji teren ogrodów działkowych teren infrastruktury technicznej
profil dodatkowy	teren rolnictwa z zakazem zabudowy teren zieleni urządzonej teren zieleni naturalnej teren lasu teren wód
maksymalna nadziemna intensywność zabudowy	0.6
maksymalny udział powierzchni zabudowy	40%
maksymalna wysokość zabudowy	15.0 m
minimalny udział powierzchni biologicznie czynnej	30%
geometria	
plan	https://www.gov.pl/zagospodarowanieprzestrzenne/app/AktPlanowaniaPrzestrzennego/PL.ZIPPZP.11953/100406-POG/1POG
strefa planistyczna	PL.ZIPPZP.11953_100406-POG_1POG-48SZ_20260303T094428
identyfikator	https://www.gov.pl/zagospodarowanieprzestrzenne/app/StrefaPlanistyczna/PL.ZIPPZP.11953/100406-POG/1POG-48SZ

	/20260303T094428
przestrzen nazw	PL.ZIPPZP.11953/100406-POG
lokalny id	1POG-48SZ
wersja id	20260303T094428
początek wersji obiektu	2026-03-03T09:44:28
nazwa	strefa wielofunkcyjna z zabudową zagrodową
oznaczenie	48SZ
symbol	SZ
obowiązuje od	2026-02-25
obowiązuje do	obecnie
status	w opracowaniu https://inspire.ec.europa.eu/codelist/ProcessStepGeneralValue/elaboration
charakter ustalenia	ogólnie wiążące https://inspire.ec.europa.eu/codelist/RegulationNatureValue/generallyBinding
profil podstawowy	teren zabudowy zagrodowej teren produkcji w gospodarstwach rolnych teren akwakultury i obsługi rybactwa teren komunikacji teren zieleni urządzonej teren ogrodów działkowych teren infrastruktury technicznej
profil dodatkowy	teren wielkotowarowej produkcji rolnej teren rolnictwa z zakazem zabudowy teren usług teren zieleni naturalnej teren lasu teren wód
maksymalna nadziemna intensywność zabudowy	0.6
maksymalny udział powierzchni zabudowy	40%
maksymalna wysokość zabudowy	12.0 m
minimalny udział powierzchni biologicznie czynnej	30%
geometria	
plan	https://www.gov.pl/zagospodarowanieprzestrzenne/app/AktPlanowaniaPrzestrzennego/PL.ZIPPZP.11953/100406-POG/1POG

strefa planistyczna	PL.ZIPPZP.11953_100406-POG_1POG-48SJ_20260304T073212
identyfier	https://www.gov.pl/zagospodarowanieprzestrzenne/app/StrefaPlanistyczna/PL.ZIPPZP.11953/100406-POG/1POG-48SJ/20260304T073212
przestrzen nazw	PL.ZIPPZP.11953/100406-POG
lokalny id	1POG-48SJ
wersja id	20260304T073212
poczatek wersji obiektu	2026-03-04T07:32:12
nazwa	strefa wielofunkcyjna z zabudową mieszkaniową jednorodzinną
oznaczenie	48SJ
symbol	SJ
obowiazuje od	2026-02-25
obowiazuje do	obecnie
status	w opracowaniu https://inspire.ec.europa.eu/codelist/ProcessStepGeneralValue/elaboration
charakter ustalenia	ogólnie wiążące https://inspire.ec.europa.eu/codelist/RegulationNatureValue/generallyBinding
profil podstawowy	teren zabudowy mieszkaniowej jednorodzinnej teren usług teren komunikacji teren zieleni urządzonej teren ogrodów działkowych teren infrastruktury technicznej
profil dodatkowy	teren zabudowy letniskowej lub rekreacji indywidualnej teren zieleni naturalnej teren lasu teren wód
maksymalna nadziemna intensywnosc zabudowy	0.6
maksymalny udzial powierzchni zabudowy	40%
maksymalna wysokosc zabudowy	12.0 m
minimalny udzial powierzchni biologicznie czynnej	30%

geometria



plan	https://www.gov.pl/zagospodarowanieprzestrzenne/app/AktPlanowaniaPrzestrzennego/PL.ZIPPZP.11953/100406-POG/1POG
strefa planistyczna	PL.ZIPPZP.11953_100406-POG_1POG-48SR_20260609T104823
identyfier	https://www.gov.pl/zagospodarowanieprzestrzenne/app/StrefaPlanistyczna/PL.ZIPPZP.11953/100406-POG/1POG-48SR/20260609T104823
przestrzen nazw	PL.ZIPPZP.11953/100406-POG
lokalny id	1POG-48SR
wersja id	20260609T104823
początek wersji obiektu	2026-06-09T10:48:23
nazwa	strefa produkcji rolniczej
oznaczenie	48SR
symbol	SR
obowiązuje od	2026-02-25
obowiązuje do	obecnie
status	w opracowaniu https://inspire.ec.europa.eu/codelist/ProcessStepGeneralValue/elaboration
charakter ustalenia	ogólnie wiążące https://inspire.ec.europa.eu/codelist/RegulationNatureValue/generallyBinding
profil podstawowy	teren produkcji w gospodarstwach rolnych teren wielkotowarowej produkcji rolnej teren akwakultury i obsługi rybactwa teren komunikacji teren ogrodów działkowych teren infrastruktury technicznej
profil dodatkowy	teren rolnictwa z zakazem zabudowy teren zieleni urządzonej teren zieleni naturalnej teren lasu teren wód
maksymalna nadziemna intensywność zabudowy	0.6
maksymalny udział powierzchni zabudowy	40%
maksymalna wysokość zabudowy	15.0 m
minimalny udział powierzchni biologicznie czynnej	30%
geometria	



plan <https://www.gov.pl/zagospodarowanieprzestrzenne/app/AktPlanowaniaPrzestrzennego/PL.ZIPPZP.11953/100406-POG/1POG>

strefa planistyczna PL.ZIPPZP.11953_100406-POG_1POG-49SZ_20260302T083741

identyfier <https://www.gov.pl/zagospodarowanieprzestrzenne/app/StrefaPlanistyczna/PL.ZIPPZP.11953/100406-POG/1POG-49SZ/20260302T083741>

przestrzen nazw PL.ZIPPZP.11953/100406-POG

lokalny id 1POG-49SZ

wersja id 20260302T083741

poczatek wersji obiektu 2026-03-02T08:37:41

nazwa strefa wielofunkcyjna z zabudową zagrodową

oznaczenie 49SZ

symbol SZ

obowiazuje od 2026-02-25

obowiazuje do obecnie

status w opracowaniu
<https://inspire.ec.europa.eu/codelist/ProcessStepGeneralValue/elaboration>

charakter ustalenia ogólnie wiążące
<https://inspire.ec.europa.eu/codelist/RegulationNatureValue/generallyBinding>

profil podstawowy
teren zabudowy zagrodowej
teren produkcji w gospodarstwach rolnych
teren akwakultury i obsługi rybactwa
teren komunikacji
teren zieleni urządzonej
teren ogrodów działkowych
teren infrastruktury technicznej

profil dodatkowy
teren wielkotowarowej produkcji rolnej
teren rolnictwa z zakazem zabudowy
teren usług
teren zieleni naturalnej
teren lasu
teren wód

maksymalna nadziemna intensywnosc zabudowy 0.6

maksymalny udzial powierzchni zabudowy 40%

maksymalna wysokość zabudowy 12.0 m

minimalny udział powierzchni biologicznie czynnej 30%

geometria



plan <https://www.gov.pl/zagospodarowanieprzestrzenne/app/AktPlanowaniaPrzestrzennego/PL.ZIPPZP.11953/100406-POG/1POG>

strefa planistyczna PL.ZIPPZP.11953_100406-POG_1POG-49SJ_20260403T055819

identyfikator <https://www.gov.pl/zagospodarowanieprzestrzenne/app/StrefaPlanistyczna/PL.ZIPPZP.11953/100406-POG/1POG-49SJ/20260403T055819>

przestrzeń nazw PL.ZIPPZP.11953/100406-POG

lokalny id 1POG-49SJ

wersja id 20260403T055819

początek wersji obiektu 2026-04-03T05:58:19

nazwa strefa wielofunkcyjna z zabudową mieszkaniową jednorodzinną

oznaczenie 49SJ

symbol SJ

obowiązuje od 2026-02-25

obowiązuje do obecnie

status w opracowaniu
<https://inspire.ec.europa.eu/codelist/ProcessStepGeneralValue/elaboration>

charakter ustalenia ogólnie wiążące
<https://inspire.ec.europa.eu/codelist/RegulationNatureValue/generallyBinding>

profil podstawowy teren zabudowy mieszkaniowej jednorodzinnej
teren usług
teren komunikacji
teren zieleni urządzonej
teren ogrodów działkowych
teren infrastruktury technicznej

profil dodatkowy teren zabudowy letniskowej lub rekreacji indywidualnej
teren zieleni naturalnej
teren lasu
teren wód

maksymalna nadziemna intensywność zabudowy 0.6

maksymalny udział powierzchni

zabudowy	40%
maksymalna wysokość zabudowy	12.0 m
minimalny udział powierzchni biologicznie czynnej	30%

geometria



plan	https://www.gov.pl/zagospodarowanieprzestrzenne/app/AktPlanowaniaPrzestrzennego/PL.ZIPPZP.11953/100406-POG/1POG
-------------	---

strefa planistyczna	PL.ZIPPZP.11953_100406-POG_1POG-49SR_20260603T111234
----------------------------	--

identyfikator	https://www.gov.pl/zagospodarowanieprzestrzenne/app/StrefaPlanistyczna/PL.ZIPPZP.11953/100406-POG/1POG-49SR/20260603T111234
----------------------	---

przestrzeń nazw	PL.ZIPPZP.11953/100406-POG
------------------------	----------------------------

lokalny id	1POG-49SR
-------------------	-----------

wersja id	20260603T111234
------------------	-----------------

początek wersji obiektu	2026-06-03T11:12:34
--------------------------------	---------------------

nazwa	strefa produkcji rolniczej
--------------	----------------------------

oznaczenie	49SR
-------------------	------

symbol	SR
---------------	----

obowiązuje od	2026-02-25
----------------------	------------

obowiązuje do	obecnie
----------------------	---------

status	w opracowaniu https://inspire.ec.europa.eu/codelist/ProcessStepGeneralValue/elaboration
---------------	--

charakter ustalenia	ogólnie wiążące https://inspire.ec.europa.eu/codelist/RegulationNatureValue/generallyBinding
----------------------------	--

profil podstawowy	teren produkcji w gospodarstwach rolnych teren wielkotowarowej produkcji rolnej teren akwakultury i obsługi rybactwa teren komunikacji teren ogrodów działkowych teren infrastruktury technicznej
--------------------------	--

profil dodatkowy	teren rolnictwa z zakazem zabudowy teren zieleni urządzonej teren zieleni naturalnej teren lasu teren wód
-------------------------	---

maksymalna nadziemna	
-----------------------------	--

intensywnosc zabudowy	0.6
maksymalny udzial powierzchni zabudowy	40%
maksymalna wysokosc zabudowy	15.0 m
minimalny udzial powierzchni biologicznie czynnej	50%

geometria



plan <https://www.gov.pl/zagospodarowanieprzestrzenne/app/AktPlanowaniaPrzestrzennego/PL.ZIPPZP.11953/100406-POG/1POG>

strefa planistyczna PL.ZIPPZP.11953_100406-POG_1POG-50SJ_20260304T070031

identfier <https://www.gov.pl/zagospodarowanieprzestrzenne/app/StrefaPlanistyczna/PL.ZIPPZP.11953/100406-POG/1POG-50SJ/20260304T070031>

przestrzen nazw PL.ZIPPZP.11953/100406-POG

lokalny id 1POG-50SJ

wersja id 20260304T070031

poczatek wersji obiektu 2026-03-04T07:00:31

nazwa strefa wielofunkcyjna z zabudową mieszkaniową jednorodzinną

oznaczenie 50SJ

symbol SJ

obowiazuje od 2026-02-25

obowiazuje do obecnie

status w opracowaniu
<https://inspire.ec.europa.eu/codelist/ProcessStepGeneralValue/elaboration>

charakter ustalenia ogólnie wiążące
<https://inspire.ec.europa.eu/codelist/RegulationNatureValue/generallyBinding>

profil podstawowy teren zabudowy mieszkaniowej jednorodzinnej
teren usług
teren komunikacji
teren zieleni urządzonej
teren ogrodów działkowych
teren infrastruktury technicznej

profil dodatkowy teren zabudowy letniskowej lub rekreacji indywidualnej
teren zieleni naturalnej
teren lasu
teren wód

maksymalna nadziemna intensywnosc zabudowy 0.6

maksymalny udzial powierzchni zabudowy 40%

maksymalna wysokosc zabudowy 12.0 m

minimalny udzial powierzchni biologicznie czynnej 30%

geometria



plan <https://www.gov.pl/zagospodarowanieprzestrzenne/app/AktPlanowaniaPrzestrzennego/PL.ZIPPZP.11953/100406-POG/1POG>

strefa planistyczna PL.ZIPPZP.11953_100406-POG_1POG-50SR_20260403T084811

identyfier <https://www.gov.pl/zagospodarowanieprzestrzenne/app/StrefaPlanistyczna/PL.ZIPPZP.11953/100406-POG/1POG-50SR/20260403T084811>

przestrzen nazw PL.ZIPPZP.11953/100406-POG

lokalny id 1POG-50SR

wersja id 20260403T084811

poczatek wersji obiektu 2026-04-03T08:48:11

nazwa strefa produkcji rolniczej

oznaczenie 50SR

symbol SR

obowiazuje od 2026-02-25


obowiazuje do obecnie


status w opracowaniu
<https://inspire.ec.europa.eu/codelist/ProcessStepGeneralValue/elaboration>


charakter ustalenia ogólnie wiążące
<https://inspire.ec.europa.eu/codelist/RegulationNatureValue/generallyBinding>

profil podstawowy teren produkcji w gospodarstwach rolnych
teren wielkotwarowej produkcji rolnej
teren akwakultury i obsługi rybactwa
teren komunikacji
teren ogrodów działkowych
teren infrastruktury technicznej

profil dodatkowy teren rolnictwa z zakazem zabudowy
teren elektrowni słonecznej

	teren zieleni urządzonej teren zieleni naturalnej teren lasu teren wód
maksymalna nadziemna intensywnosc zabudowy	0.6
maksymalny udzial powierzchni zabudowy	40%
maksymalna wysokosc zabudowy	15.0 m
minimalny udzial powierzchni biologicznie czynnej	30%
geometria	
plan	https://www.gov.pl/zagospodarowanieprzestrzenne/app/AktPlanowaniaPrzestrzennego/PL.ZIPPZP.11953/100406-POG/1POG
strefa planistyczna	PL.ZIPPZP.11953_100406-POG_1POG-50SZ_20260303T092250
identfier	https://www.gov.pl/zagospodarowanieprzestrzenne/app/StrefaPlanistyczna/PL.ZIPPZP.11953/100406-POG/1POG-50SZ/20260303T092250
przestrzen nazw	PL.ZIPPZP.11953/100406-POG
lokalny id	1POG-50SZ
wersja id	20260303T092250
poczatek wersji obiektu	2026-03-03T09:22:50
nazwa	strefa wielofunkcyjna z zabudową zagrodową
oznaczenie	50SZ
symbol	SZ
obowiazuje od	2026-02-25
obowiazuje do	obecnie
status	w opracowaniu https://inspire.ec.europa.eu/codelist/ProcessStepGeneralValue/elaboration
charakter ustalenia	ogólnie wiążące https://inspire.ec.europa.eu/codelist/RegulationNatureValue/generallyBinding
profil podstawowy	teren zabudowy zagrodowej teren produkcji w gospodarstwach rolnych teren akwakultury i obsługi rybactwa teren komunikacji teren zieleni urządzonej

	teren ogrodów działkowych teren infrastruktury technicznej
profil dodatkowy	teren wielkotowarowej produkcji rolnej teren rolnictwa z zakazem zabudowy teren usług teren zieleni naturalnej teren lasu teren wód
maksymalna nadziemna intensywnosc zabudowy	0.6
maksymalny udzial powierzchni zabudowy	40%
maksymalna wysokosc zabudowy	12.0 m
minimalny udzial powierzchni biologicznie czynnej	30%
geometria	
plan	https://www.gov.pl/zagospodarowanieprzestrzenne/app/AktPlanowaniaPrzestrzennego/PL.ZIPPZP.11953/100406-POG/1POG
strefa planistyczna	PL.ZIPPZP.11953_100406-POG_1POG-51SJ_20260304T071308
identfier	https://www.gov.pl/zagospodarowanieprzestrzenne/app/StrefaPlanistyczna/PL.ZIPPZP.11953/100406-POG/1POG-51SJ/20260304T071308
przestrzen nazw	PL.ZIPPZP.11953/100406-POG
lokalny id	1POG-51SJ
wersja id	20260304T071308
poczatek wersji obiektu	2026-03-04T07:13:08
nazwa	strefa wielofunkcyjna z zabudową mieszkaniową jednorodzinną
oznaczenie	51SJ
symbol	SJ
obowiazuje od	2026-02-25
obowiazuje do	obecnie
status	w opracowaniu https://inspire.ec.europa.eu/codelist/ProcessStepGeneralValue/elaboration
charakter ustalenia	ogólnie wiążące https://inspire.ec.europa.eu/codelist/RegulationNatureValue/generallyBinding

profil podstawowy	teren zabudowy mieszkaniowej jednorodzinnej teren usług teren komunikacji teren zieleni urządzonej teren ogrodów działkowych teren infrastruktury technicznej
profil dodatkowy	teren zabudowy letniskowej lub rekreacji indywidualnej teren zieleni naturalnej teren lasu teren wód
maksymalna nadziemna intensywnosc zabudowy	0.6
maksymalny udzial powierzchni zabudowy	40%
maksymalna wysokosc zabudowy	12.0 m
minimalny udzial powierzchni biologicznie czynnej	30%
geometria	
plan	https://www.gov.pl/zagospodarowanieprzestrzenne/app/AktPlanowaniaPrzestrzennego/PL.ZIPPZP.11953/100406-POG/1POG
strefa planistyczna	PL.ZIPPZP.11953_100406-POG_1POG-51SZ_20260303T094457
identfier	https://www.gov.pl/zagospodarowanieprzestrzenne/app/StrefaPlanistyczna/PL.ZIPPZP.11953/100406-POG/1POG-51SZ/20260303T094457
przestrzen nazw	PL.ZIPPZP.11953/100406-POG
lokalny id	1POG-51SZ
wersja id	20260303T094457
poczatek wersji obiektu	2026-03-03T09:44:57
nazwa	strefa wielofunkcyjna z zabudową zagrodową
oznaczenie	51SZ
symbol	SZ
obowiazuje od	2026-02-25
obowiazuje do	obecnie
status	w opracowaniu https://inspire.ec.europa.eu/codelist/ProcessStepGeneralValue/elaboration
charakter ustalenia	ogólnie wiążące https://inspire.ec.europa.eu/codelist/RegulationNatureValue

[/generallyBinding](#)

profil podstawowy

teren zabudowy zagrodowej
teren produkcji w gospodarstwach rolnych
teren akwakultury i obsługi rybactwa
teren komunikacji
teren zieleni urządzonej
teren ogrodów działkowych
teren infrastruktury technicznej

profil dodatkowy

teren wielkotowarowej produkcji rolnej
teren rolnictwa z zakazem zabudowy
teren usług
teren zieleni naturalnej
teren lasu
teren wód

maksymalna nadziemna intensywnosc zabudowy

0.6

maksymalny udzial powierzchni zabudowy

40%

maksymalna wysokosc zabudowy

12.0 m

minimalny udzial powierzchni biologicznie czynnej

30%

geometria



plan

<https://www.gov.pl/zagospodarowanieprzestrzenne/app/AktPlanowaniaPrzestrzennego/PL.ZIPPZP.11953/100406-POG/1POG>

strefa planistyczna

PL.ZIPPZP.11953_100406-POG_1POG-51SR_20260603T111251

identfier

<https://www.gov.pl/zagospodarowanieprzestrzenne/app/StrefaPlanistyczna/PL.ZIPPZP.11953/100406-POG/1POG-51SR/20260603T111251>

przestrzen nazw

PL.ZIPPZP.11953/100406-POG

lokalny id

1POG-51SR

wersja id

20260603T111251

poczatek wersji obiektu

2026-06-03T11:12:51

nazwa

strefa produkcji rolniczej

oznaczenie

51SR

symbol

SR

obowiazuje od

2026-02-25

obowiazuje do

obecnie

status

w opracowaniu

<https://inspire.ec.europa.eu/codelist/ProcessStepGeneralValue/elaboration>

charakter ustalenia

ogólnie wiążące
<https://inspire.ec.europa.eu/codelist/RegulationNatureValue/generallyBinding>

profil podstawowy

teren produkcji w gospodarstwach rolnych
teren wielkotowarowej produkcji rolnej
teren akwakultury i obsługi rybactwa
teren komunikacji
teren ogrodów działkowych
teren infrastruktury technicznej

profil dodatkowy

teren rolnictwa z zakazem zabudowy
teren zieleni urządzonej
teren zieleni naturalnej
teren lasu
teren wód

maksymalna nadziemna intensywnosc zabudowy

0.6

maksymalny udzial powierzchni zabudowy

40%

maksymalna wysokosc zabudowy

15.0 m

minimalny udzial powierzchni biologicznie czynnej

50%

geometria



plan

<https://www.gov.pl/zagospodarowanieprzestrzenne/app/AktPlanowaniaPrzestrzennego/PL.ZIPPZP.11953/100406-POG/1POG>

strefa planistyczna

PL.ZIPPZP.11953_100406-POG_1POG-52SJ_20260304T071239

identfier

<https://www.gov.pl/zagospodarowanieprzestrzenne/app/StrefaPlanistyczna/PL.ZIPPZP.11953/100406-POG/1POG-52SJ/20260304T071239>

przestrzen nazw

PL.ZIPPZP.11953/100406-POG

lokalny id

1POG-52SJ

wersja id

20260304T071239

początek wersji obiektu

2026-03-04T07:12:39

nazwa

strefa wielofunkcyjna z zabudową mieszkaniową jednorodzinną

oznaczenie


52SJ

symbol


SJ

obowiązuje od

2026-02-25

obowiązuje do	obecnie
status	w opracowaniu https://inspire.ec.europa.eu/codelist/ProcessStepGeneralValue/elaboration
charakter ustalenia	ogólnie wiążące https://inspire.ec.europa.eu/codelist/RegulationNatureValue/generallyBinding
profil podstawowy	teren zabudowy mieszkaniowej jednorodzinnej teren usług teren komunikacji teren zieleni urządzonej teren ogrodów działkowych teren infrastruktury technicznej
profil dodatkowy	teren zabudowy letniskowej lub rekreacji indywidualnej teren zieleni naturalnej teren lasu teren wód
maksymalna nadziemna intensywnosc zabudowy	0.6
maksymalny udzial powierzchni zabudowy	40%
maksymalna wysokosc zabudowy	12.0 m
minimalny udzial powierzchni biologicznie czynnej	30%
geometria	
plan	https://www.gov.pl/zagospodarowanieprzestrzenne/app/AktPlanowaniaPrzestrzennego/PL.ZIPPZP.11953/100406-POG/1POG
strefa planistyczna	PL.ZIPPZP.11953_100406-POG_1POG-52SZ_20260303T094218
identyfier	https://www.gov.pl/zagospodarowanieprzestrzenne/app/StrefaPlanistyczna/PL.ZIPPZP.11953/100406-POG/1POG-52SZ/20260303T094218
przestrzen nazw	PL.ZIPPZP.11953/100406-POG
lokalny id	1POG-52SZ
wersja id	20260303T094218
poczatek wersji obiektu	2026-03-03T09:42:18
nazwa	strefa wielofunkcyjna z zabudową zagrodową
oznaczenie	52SZ
symbol	SZ

obowiązuje od	2026-02-25
obowiązuje do	obecnie
status	w opracowaniu https://inspire.ec.europa.eu/codelist/ProcessStepGeneralValue/elaboration
charakter ustalenia	ogólnie wiążące https://inspire.ec.europa.eu/codelist/RegulationNatureValue/generallyBinding
profil podstawowy	teren zabudowy zagrodowej teren produkcji w gospodarstwach rolnych teren akwakultury i obsługi rybactwa teren komunikacji teren zieleni urządzonej teren ogrodów działkowych teren infrastruktury technicznej
profil dodatkowy	teren wielkotowarowej produkcji rolnej teren rolnictwa z zakazem zabudowy teren usług teren zieleni naturalnej teren lasu teren wód
maksymalna nadziemna intensywnosc zabudowy	0.6
maksymalny udzial powierzchni zabudowy	40%
maksymalna wysokosc zabudowy	12.0 m
minimalny udzial powierzchni biologicznie czynnej	30%
geometria	
plan	https://www.gov.pl/zagospodarowanieprzestrzenne/app/AktPlanowaniaPrzestrzennego/PL.ZIPPZP.11953/100406-POG/1POG
strefa planistyczna	PL.ZIPPZP.11953_100406-POG_1POG-52SR_20260603T111241
identyfier	https://www.gov.pl/zagospodarowanieprzestrzenne/app/StrefaPlanistyczna/PL.ZIPPZP.11953/100406-POG/1POG-52SR/20260603T111241
przestrzen nazw	PL.ZIPPZP.11953/100406-POG
lokalny id	1POG-52SR
wersja id	20260603T111241
poczatek wersji obiektu	2026-06-03T11:12:41

nazwa	strefa produkcji rolniczej
oznaczenie	52SR
symbol	SR
obowiązuje od	2026-02-25
obowiązuje do	obecnie
status	w opracowaniu https://inspire.ec.europa.eu/codelist/ProcessStepGeneralValue/elaboration
charakter ustalenia	ogólnie wiążące https://inspire.ec.europa.eu/codelist/RegulationNatureValue/generallyBinding
profil podstawowy	teren produkcji w gospodarstwach rolnych teren wielkotowarowej produkcji rolnej teren akwakultury i obsługi rybactwa teren komunikacji teren ogrodów działkowych teren infrastruktury technicznej
profil dodatkowy	teren rolnictwa z zakazem zabudowy teren zieleni urządzonej teren zieleni naturalnej teren lasu teren wód
maksymalna nadziemna intensywność zabudowy	0.6
maksymalny udział powierzchni zabudowy	40%
maksymalna wysokość zabudowy	15.0 m
minimalny udział powierzchni biologicznie czynnej	50%
geometria	
plan	https://www.gov.pl/zagospodarowanieprzestrzenne/app/AktPlanowaniaPrzestrzennego/PL.ZIPPZP.11953/100406-POG/1POG
strefa planistyczna	PL.ZIPPZP.11953_100406-POG_1POG-53SZ_20260302T073441
identyfikator	https://www.gov.pl/zagospodarowanieprzestrzenne/app/StrefaPlanistyczna/PL.ZIPPZP.11953/100406-POG/1POG-53SZ/20260302T073441
przestrzeń nazw	PL.ZIPPZP.11953/100406-POG
lokalny id	1POG-53SZ

wersja id	20260302T073441
początek wersji obiektu	2026-03-02T07:34:41
nazwa	strefa wielofunkcyjna z zabudową zagrodową
oznaczenie	53SZ
symbol	SZ
obowiązuje od	2026-02-25
obowiązuje do	obecnie
status	w opracowaniu https://inspire.ec.europa.eu/codelist/ProcessStepGeneralValue/elaboration
charakter ustalenia	ogólnie wiążące https://inspire.ec.europa.eu/codelist/RegulationNatureValue/generallyBinding
profil podstawowy	teren zabudowy zagrodowej teren produkcji w gospodarstwach rolnych teren akwakultury i obsługi rybactwa teren komunikacji teren zieleni urządzonej teren ogrodów działkowych teren infrastruktury technicznej
profil dodatkowy	teren wielkotowarowej produkcji rolnej teren rolnictwa z zakazem zabudowy teren usług teren zieleni naturalnej teren lasu teren wód
maksymalna nadziemna intensywność zabudowy	0.6
maksymalny udział powierzchni zabudowy	40%
maksymalna wysokość zabudowy	12.0 m
minimalny udział powierzchni biologicznie czynnej	30%
geometria	
plan	https://www.gov.pl/zagospodarowanieprzestrzenne/app/AktPlanowaniaPrzestrzennego/PL.ZIPPZP.11953/100406-POG/1POG
strefa planistyczna	PL.ZIPPZP.11953_100406-POG_1POG-53SJ_20260403T115315
identyfikator	https://www.gov.pl/zagospodarowanieprzestrzenne/app/StrefaPlanistyczna/PL.ZIPPZP.11953/100406-POG/1POG-53SJ

	/20260403T115315
przestrzen nazw	PL.ZIPPZP.11953/100406-POG
lokalny id	1POG-53SJ
wersja id	20260403T115315
początek wersji obiektu	2026-04-03T11:53:15
nazwa	strefa wielofunkcyjna z zabudową mieszkaniową jednorodzinną
oznaczenie	53SJ
symbol	SJ
obowiązuje od	2026-02-25
obowiązuje do	obecnie
status	w opracowaniu https://inspire.ec.europa.eu/codelist/ProcessStepGeneralValue/elaboration
charakter ustalenia	ogólnie wiążące https://inspire.ec.europa.eu/codelist/RegulationNatureValue/generallyBinding
profil podstawowy	teren zabudowy mieszkaniowej jednorodzinnej teren usług teren komunikacji teren zieleni urządzonej teren ogrodów działkowych teren infrastruktury technicznej
profil dodatkowy	teren zabudowy letniskowej lub rekreacji indywidualnej teren zieleni naturalnej teren lasu teren wód
maksymalna nadziemna intensywność zabudowy	0.6
maksymalny udział powierzchni zabudowy	40%
maksymalna wysokość zabudowy	12.0 m
minimalny udział powierzchni biologicznie czynnej	30%
geometria	
plan	https://www.gov.pl/zagospodarowanieprzestrzenne/app/AktPlanowaniaPrzestrzennego/PL.ZIPPZP.11953/100406-POG/1POG
strefa planistyczna	PL.ZIPPZP.11953_100406-POG_1POG-53SR_20260603T111229

identyfier <https://www.gov.pl/zagospodarowanieprzestrzenne/app/StrefaPlanistyczna/PL.ZIPPZP.11953/100406-POG/1POG-53SR/20260603T111229>

przestrzen nazw PL.ZIPPZP.11953/100406-POG

lokalny id 1POG-53SR

wersja id 20260603T111229

początek wersji obiektu 2026-06-03T11:12:29

nazwa strefa produkcji rolniczej

oznaczenie 53SR

symbol SR

obowiązuje od 2026-02-25

obowiązuje do obecnie

status w opracowaniu
<https://inspire.ec.europa.eu/codelist/ProcessStepGeneralValue/elaboration>

charakter ustalenia ogólnie wiążące
<https://inspire.ec.europa.eu/codelist/RegulationNatureValue/generallyBinding>

profil podstawowy teren produkcji w gospodarstwach rolnych
teren wielkotowarowej produkcji rolnej
teren akwakultury i obsługi rybactwa
teren komunikacji
teren ogrodów działkowych
teren infrastruktury technicznej

profil dodatkowy teren rolnictwa z zakazem zabudowy
teren zieleni urządzonej
teren zieleni naturalnej
teren lasu
teren wód

maksymalna nadziemna intensywność zabudowy 0.6

maksymalny udział powierzchni zabudowy 40%

maksymalna wysokość zabudowy 15.0 m

minimalny udział powierzchni biologicznie czynnej 50%

geometria



plan <https://www.gov.pl/zagospodarowanieprzestrzenne/app/AktPlanowaniaPrzestrzennego/PL.ZIPPZP.11953/100406-POG/1POG>

strefa planistyczna	PL.ZIPPZP.11953_100406-POG_1POG-54SZ_20260303T094508
identyfier	https://www.gov.pl/zagospodarowanieprzestrzenne/app/StrefaPlanistyczna/PL.ZIPPZP.11953/100406-POG/1POG-54SZ/20260303T094508
przestrzen nazw	PL.ZIPPZP.11953/100406-POG
lokalny id	1POG-54SZ
wersja id	20260303T094508
poczatek wersji obiektu	2026-03-03T09:45:08
nazwa	strefa wielofunkcyjna z zabudową zagrodową
oznaczenie	54SZ
symbol	SZ
obowiazuje od	2026-02-25
obowiazuje do	obecnie
status	w opracowaniu https://inspire.ec.europa.eu/codelist/ProcessStepGeneralValue/elaboration
charakter ustalenia	ogólnie wiążące https://inspire.ec.europa.eu/codelist/RegulationNatureValue/generallyBinding
profil podstawowy	teren zabudowy zagrodowej teren produkcji w gospodarstwach rolnych teren akwakultury i obsługi rybactwa teren komunikacji teren zieleni urządzonej teren ogrodów działkowych teren infrastruktury technicznej
profil dodatkowy	teren wielkotowarowej produkcji rolnej teren rolnictwa z zakazem zabudowy teren usług teren zieleni naturalnej teren lasu teren wód
maksymalna nadziemna intensywnosc zabudowy	0.6
maksymalny udzial powierzchni zabudowy	40%
maksymalna wysokosc zabudowy	12.0 m
minimalny udzial powierzchni biologicznie czynnej	30%
geometria	



plan <https://www.gov.pl/zagospodarowanieprzestrzenne/app/AktPlanowaniaPrzestrzennego/PL.ZIPPZP.11953/100406-POG/1POG>

strefa planistyczna PL.ZIPPZP.11953_100406-POG_1POG-54SJ_20260403T115247

identyfier <https://www.gov.pl/zagospodarowanieprzestrzenne/app/StrefaPlanistyczna/PL.ZIPPZP.11953/100406-POG/1POG-54SJ/20260403T115247>

przestrzen nazw PL.ZIPPZP.11953/100406-POG

lokalny id 1POG-54SJ

wersja id 20260403T115247

początek wersji obiektu 2026-04-03T11:52:47

nazwa strefa wielofunkcyjna z zabudową mieszkaniową jednorodzinną

oznaczenie 54SJ

symbol SJ

obowiązuje od 2026-02-25

obowiązuje do obecnie

status w opracowaniu
<https://inspire.ec.europa.eu/codelist/ProcessStepGeneralValue/elaboration>

charakter ustalenia ogólnie wiążące
<https://inspire.ec.europa.eu/codelist/RegulationNatureValue/generallyBinding>

profil podstawowy teren zabudowy mieszkaniowej jednorodzinnej
teren usług
teren komunikacji
teren zieleni urządzonej
teren ogrodów działkowych
teren infrastruktury technicznej

profil dodatkowy teren zabudowy letniskowej lub rekreacji indywidualnej
teren zieleni naturalnej
teren lasu
teren wód

maksymalna nadziemna intensywność zabudowy 0.6

maksymalny udział powierzchni zabudowy 40%

maksymalna wysokość zabudowy 12.0 m

minimalny udział powierzchni

biologicznie czynnej 30%

geometria



plan

<https://www.gov.pl/zagospodarowanieprzestrzenne/app/AktPlanowaniaPrzestrzennego/PL.ZIPPZP.11953/100406-POG/1POG>

strefa planistyczna

PL.ZIPPZP.11953_100406-POG_1POG-54SR_20260603T064602

identfier

<https://www.gov.pl/zagospodarowanieprzestrzenne/app/StrefaPlanistyczna/PL.ZIPPZP.11953/100406-POG/1POG-54SR/20260603T064602>

przestrzen nazw

PL.ZIPPZP.11953/100406-POG

lokalny id

1POG-54SR

wersja id

20260603T064602

początek wersji obiektu

2026-06-03T06:46:02

nazwa

strefa produkcji rolniczej

oznaczenie

54SR

symbol

SR

obowiązuje od

2026-02-25

obowiązuje do

obecnie

status

w opracowaniu
<https://inspire.ec.europa.eu/codelist/ProcessStepGeneralValue/elaboration>

charakter ustalenia

ogólnie wiążące
<https://inspire.ec.europa.eu/codelist/RegulationNatureValue/generallyBinding>

profil podstawowy

teren produkcji w gospodarstwach rolnych
teren wielkotowarowej produkcji rolnej
teren akwakultury i obsługi rybactwa
teren komunikacji
teren ogrodów działkowych
teren infrastruktury technicznej


profil dodatkowy

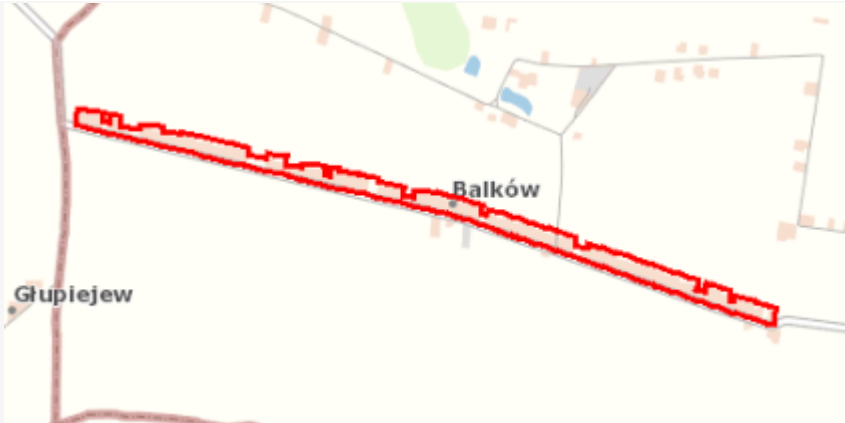
teren rolnictwa z zakazem zabudowy
teren elektrowni słonecznej
teren zieleni urządzonej
teren zieleni naturalnej
teren lasu
teren wód

maksymalna nadziemna intensywnosc zabudowy


0.6


maksymalny udział powierzchni

zabudowy	40%
maksymalna wysokość zabudowy	15.0 m
minimalny udział powierzchni biologicznie czynnej	30%
geometria	
plan	https://www.gov.pl/zagospodarowanieprzestrzenne/app/AktPlanowaniaPrzestrzennego/PL.ZIPPZP.11953/100406-POG/1POG
strefa planistyczna	PL.ZIPPZP.11953_100406-POG_1POG-55SZ_20260302T073556
identyfikator	https://www.gov.pl/zagospodarowanieprzestrzenne/app/StrefaPlanistyczna/PL.ZIPPZP.11953/100406-POG/1POG-55SZ/20260302T073556
przestrzeń nazw	PL.ZIPPZP.11953/100406-POG
lokalny id	1POG-55SZ
wersja id	20260302T073556
początek wersji obiektu	2026-03-02T07:35:56
nazwa	strefa wielofunkcyjna z zabudową zagrodową
oznaczenie	55SZ
symbol	SZ
obowiązuje od	2026-02-24
obowiązuje do	obecnie
status	w opracowaniu https://inspire.ec.europa.eu/codelist/ProcessStepGeneralValue/elaboration
charakter ustalenia	ogólnie wiążące https://inspire.ec.europa.eu/codelist/RegulationNatureValue/generallyBinding
profil podstawowy	teren zabudowy zagrodowej teren produkcji w gospodarstwach rolnych teren akwakultury i obsługi rybactwa teren komunikacji teren zieleni urządzonej teren ogrodów działkowych teren infrastruktury technicznej
profil dodatkowy	teren wielkotowarowej produkcji rolnej teren rolnictwa z zakazem zabudowy teren usług teren zieleni naturalnej

	teren lasu teren wód
maksymalna nadziemna intensywnosc zabudowy	0.6
maksymalny udzial powierzchni zabudowy	40%
maksymalna wysokosc zabudowy	11.0 m
minimalny udzial powierzchni biologicznie czynnej	30%
geometria	
plan	https://www.gov.pl/zagospodarowanieprzestrzenne/app/AktPlanowaniaPrzestrzennego/PL.ZIPPZP.11953/100406-POG/1POG
strefa planistyczna	PL.ZIPPZP.11953_100406-POG_1POG-55SR_20260407T052045
identfier	https://www.gov.pl/zagospodarowanieprzestrzenne/app/StrefaPlanistyczna/PL.ZIPPZP.11953/100406-POG/1POG-55SR/20260407T052045
przestrzen nazw	PL.ZIPPZP.11953/100406-POG
lokalny id	1POG-55SR
wersja id	20260407T052045
poczatek wersji obiektu	2026-04-07T05:20:45
nazwa	strefa produkcji rolniczej
oznaczenie	55SR
symbol	SR
obowiazuje od	2026-02-25
obowiazuje do	obecnie
status	w opracowaniu https://inspire.ec.europa.eu/codelist/ProcessStepGeneralValue/elaboration
charakter ustalenia	ogólnie wiążące https://inspire.ec.europa.eu/codelist/RegulationNatureValue/generallyBinding
profil podstawowy	teren produkcji w gospodarstwach rolnych teren wielkotwarowej produkcji rolnej teren akwakultury i obsługi rybactwa teren komunikacji teren ogrodów działkowych teren infrastruktury technicznej

profil dodatkowy	teren rolnictwa z zakazem zabudowy teren zieleni urządzonej teren zieleni naturalnej teren lasu teren wód
maksymalna nadziemna intensywnosc zabudowy	0.4
maksymalny udzial powierzchni zabudowy	40%
maksymalna wysokosc zabudowy	12.0 m
minimalny udzial powierzchni biologicznie czynnej	30%
geometria	
plan	https://www.gov.pl/zagospodarowanieprzestrzenne/app/AktPlanowaniaPrzestrzennego/PL.ZIPPZP.11953/100406-POG/1POG
strefa planistyczna	PL.ZIPPZP.11953_100406-POG_1POG-55SJ_20260303T101732
identfier	https://www.gov.pl/zagospodarowanieprzestrzenne/app/StrefaPlanistyczna/PL.ZIPPZP.11953/100406-POG/1POG-55SJ/20260303T101732
przestrzen nazw	PL.ZIPPZP.11953/100406-POG
lokalny id	1POG-55SJ
wersja id	20260303T101732
poczatek wersji obiektu	2026-03-03T10:17:32
nazwa	strefa wielofunkcyjna z zabudową mieszkaniową jednorodzinną
oznaczenie	55SJ
symbol	SJ
obowiazuje od	2026-02-25
obowiazuje do	obecnie
status	w opracowaniu https://inspire.ec.europa.eu/codelist/ProcessStepGeneralValue/elaboration
charakter ustalenia	ogólnie wiążące https://inspire.ec.europa.eu/codelist/RegulationNatureValue/generallyBinding
profil podstawowy	teren zabudowy mieszkaniowej jednorodzinnej teren usług teren komunikacji teren zieleni urządzonej

	teren ogrodów działkowych teren infrastruktury technicznej
profil dodatkowy	teren zabudowy letniskowej lub rekreacji indywidualnej teren zieleni naturalnej teren lasu teren wód
maksymalna nadziemna intensywnosc zabudowy	0.6
maksymalny udzial powierzchni zabudowy	40%
maksymalna wysokosc zabudowy	12.0 m
minimalny udzial powierzchni biologicznie czynnej	30%
geometria	
plan	https://www.gov.pl/zagospodarowanieprzestrzenne/app/AktPlanowaniaPrzestrzennego/PL.ZIPPZP.11953/100406-POG/1POG
strefa planistyczna	PL.ZIPPZP.11953_100406-POG_1POG-56SZ_20260506T113350
identfier	https://www.gov.pl/zagospodarowanieprzestrzenne/app/StrefaPlanistyczna/PL.ZIPPZP.11953/100406-POG/1POG-56SZ/20260506T113350
przestrzen nazw	PL.ZIPPZP.11953/100406-POG
lokalny id	1POG-56SZ
wersja id	20260506T113350
początek wersji obiektu	2026-05-06T11:33:50
nazwa	strefa wielofunkcyjna z zabudową zagrodową
oznaczenie	56SZ
symbol	SZ
obowiązuje od	2026-02-25
obowiązuje do	obecnie
status	w opracowaniu https://inspire.ec.europa.eu/codelist/ProcessStepGeneralValue/elaboration
charakter ustalenia	ogólnie wiążące https://inspire.ec.europa.eu/codelist/RegulationNatureValue/generallyBinding
profil podstawowy	teren zabudowy zagrodowej teren produkcji w gospodarstwach rolnych

	<p>teren akwakultury i obsługi rybactwa</p> <p>teren komunikacji</p> <p>teren zieleni urządzonej</p> <p>teren ogrodów działkowych</p> <p>teren infrastruktury technicznej</p>
profil dodatkowy	<p>teren wielkotowarowej produkcji rolnej</p> <p>teren rolnictwa z zakazem zabudowy</p> <p>teren usług</p> <p>teren zieleni naturalnej</p> <p>teren lasu</p> <p>teren wód</p>
maksymalna nadziemna intensywnosc zabudowy	0.6
maksymalny udzial powierzchni zabudowy	40%
maksymalna wysokosc zabudowy	10.0 m
minimalny udzial powierzchni biologicznie czynnej	30%
geometria	
plan	https://www.gov.pl/zagospodarowanieprzestrzenne/app/AktPlanowaniaPrzestrzennego/PL.ZIPPZP.11953/100406-POG/1POG
strefa planistyczna	PL.ZIPPZP.11953_100406-POG_1POG-56SJ_20260304T074715
identfier	https://www.gov.pl/zagospodarowanieprzestrzenne/app/StrefaPlanistyczna/PL.ZIPPZP.11953/100406-POG/1POG-56SJ/20260304T074715
przestrzen nazw	PL.ZIPPZP.11953/100406-POG
lokalny id	1POG-56SJ
wersja id	20260304T074715
poczatek wersji obiektu	2026-03-04T07:47:15
nazwa	strefa wielofunkcyjna z zabudową mieszkaniową jednorodzinną
oznaczenie	56SJ
symbol	SJ
obowiazuje od	2026-02-25
obowiazuje do	obecnie
status	<p>w opracowaniu</p> <p>https://inspire.ec.europa.eu/codelist/ProcessStepGeneralValue/elaboration</p>
charakter ustalenia	ogólnie wiążące

<https://inspire.ec.europa.eu/codelist/RegulationNatureValue/generallyBinding>

profil podstawowy

teren zabudowy mieszkaniowej jednorodzinnej
teren usług
teren komunikacji
teren zieleni urządzonej
teren ogrodów działkowych
teren infrastruktury technicznej

profil dodatkowy

teren zabudowy letniskowej lub rekreacji indywidualnej
teren zieleni naturalnej
teren lasu
teren wód

maksymalna nadziemna intensywnosc zabudowy

0.6

maksymalny udzial powierzchni zabudowy

40%

maksymalna wysokosc zabudowy

12.0 m

minimalny udzial powierzchni biologicznie czynnej

30%

geometria



plan

<https://www.gov.pl/zagospodarowanieprzestrzenne/app/AktPlanowaniaPrzestrzennego/PL.ZIPPZP.11953/100406-POG/1POG>

strefa planistyczna

PL.ZIPPZP.11953_100406-POG_1POG-56SR_20260602T102027

identfier

<https://www.gov.pl/zagospodarowanieprzestrzenne/app/StrefaPlanistyczna/PL.ZIPPZP.11953/100406-POG/1POG-56SR/20260602T102027>

przestrzen nazw

PL.ZIPPZP.11953/100406-POG

lokalny id

1POG-56SR

wersja id

20260602T102027

poczatek wersji obiektu

2026-06-02T10:20:27

nazwa

strefa produkcji rolniczej

oznaczenie

56SR

symbol

SR

obowiazuje od

2026-02-25

obowiazuje do

obecnie

status

w opracowaniu
<https://inspire.ec.europa.eu/codelist/ProcessStepGeneralValue/elaboration>

charakter ustalenia ogólnie wiążące
<https://inspire.ec.europa.eu/codelist/RegulationNatureValue/generallyBinding>

profil podstawowy teren produkcji w gospodarstwach rolnych
teren wielkotowarowej produkcji rolnej
teren akwakultury i obsługi rybactwa
teren komunikacji
teren ogrodów działkowych
teren infrastruktury technicznej

profil dodatkowy teren rolnictwa z zakazem zabudowy
teren zieleni urządzonej
teren zieleni naturalnej
teren lasu
teren wód

maksymalna nadziemna intensywność zabudowy 0.6

maksymalny udział powierzchni zabudowy 40%

maksymalna wysokość zabudowy 15.0 m

minimalny udział powierzchni biologicznie czynnej 40%

geometria



plan <https://www.gov.pl/zagospodarowanieprzestrzenne/app/AktPlanowaniaPrzestrzennego/PL.ZIPPZP.11953/100406-POG/1POG>

strefa planistyczna PL.ZIPPZP.11953_100406-POG_1POG-57SJ_20260602T083440

identyfikator <https://www.gov.pl/zagospodarowanieprzestrzenne/app/StrefaPlanistyczna/PL.ZIPPZP.11953/100406-POG/1POG-57SJ/20260602T083440>

przebieg nazwy PL.ZIPPZP.11953/100406-POG

lokalny id 1POG-57SJ

wersja id 20260602T083440

początek wersji obiektu 2026-06-02T08:34:40


nazwa strefa wielofunkcyjna z zabudową mieszkaniową jednorodzinną

oznaczenie 57SJ

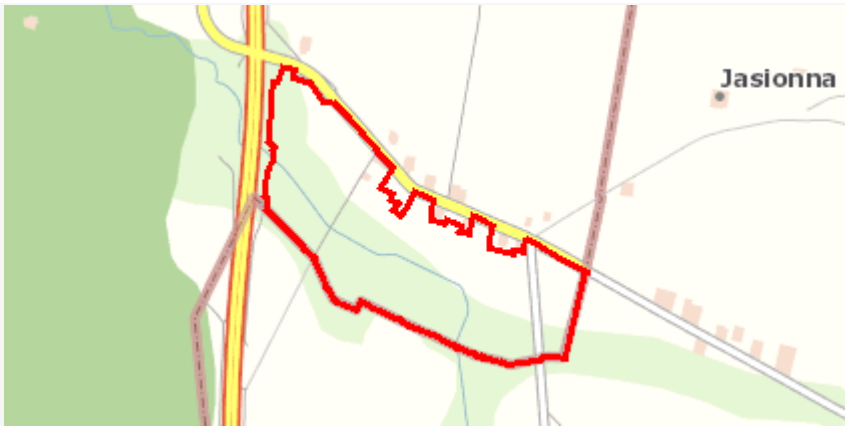
symbol SJ


obowiązuje od 2026-02-25

obowiązuje do obecnie

status	w opracowaniu https://inspire.ec.europa.eu/codelist/ProcessStepGeneralValue/elaboration
charakter ustalenia	ogólnie wiążące https://inspire.ec.europa.eu/codelist/RegulationNatureValue/generallyBinding
profil podstawowy	teren zabudowy mieszkaniowej jednorodzinnej teren usług teren komunikacji teren zieleni urządzonej teren ogrodów działkowych teren infrastruktury technicznej
profil dodatkowy	teren zabudowy letniskowej lub rekreacji indywidualnej teren zieleni naturalnej teren lasu teren wód
maksymalna nadziemna intensywnosc zabudowy	0.6
maksymalny udzial powierzchni zabudowy	40%
maksymalna wysokosc zabudowy	12.0 m
minimalny udzial powierzchni biologicznie czynnej	30%
geometria	
plan	https://www.gov.pl/zagospodarowanieprzestrzenne/app/AktPlanowaniaPrzestrzennego/PL.ZIPPZP.11953/100406-POG/1POG
strefa planistyczna	PL.ZIPPZP.11953_100406-POG_1POG-57SZ_20260303T094518
identfier	https://www.gov.pl/zagospodarowanieprzestrzenne/app/StrefaPlanistyczna/PL.ZIPPZP.11953/100406-POG/1POG-57SZ/20260303T094518
przestrzen nazw	PL.ZIPPZP.11953/100406-POG
lokalny id	1POG-57SZ
wersja id	20260303T094518
początek wersji obiektu	2026-03-03T09:45:18
nazwa	strefa wielofunkcyjna z zabudową zagrodową
oznaczenie	57SZ
symbol	SZ
obowiązuje od	2026-02-25


obowiązuje do	obecnie
status	w opracowaniu https://inspire.ec.europa.eu/codelist/ProcessStepGeneralValue/elaboration
charakter ustalenia	ogólnie wiążące https://inspire.ec.europa.eu/codelist/RegulationNatureValue/generallyBinding
profil podstawowy	teren zabudowy zagrodowej teren produkcji w gospodarstwach rolnych teren akwakultury i obsługi rybactwa teren komunikacji teren zieleni urządzonej teren ogrodów działkowych teren infrastruktury technicznej
profil dodatkowy	teren wielkotowarowej produkcji rolnej teren rolnictwa z zakazem zabudowy teren usług teren zieleni naturalnej teren lasu teren wód
maksymalna nadziemna intensywnosc zabudowy	0.6
maksymalny udzial powierzchni zabudowy	40%
maksymalna wysokosc zabudowy	12.0 m
minimalny udzial powierzchni biologicznie czynnej	30%
geometria	
plan	https://www.gov.pl/zagospodarowanieprzestrzenne/app/AktPlanowaniaPrzestrzennego/PL.ZIPPZP.11953/100406-POG/1POG
strefa planistyczna	PL.ZIPPZP.11953_100406-POG_1POG-57SR_20260403T090632
identyfier	https://www.gov.pl/zagospodarowanieprzestrzenne/app/StrefaPlanistyczna/PL.ZIPPZP.11953/100406-POG/1POG-57SR/20260403T090632
przestrzen nazw	PL.ZIPPZP.11953/100406-POG
lokalny id	1POG-57SR
wersja id	20260403T090632
poczatek wersji obiektu	2026-04-03T09:06:32
nazwa	strefa produkcji rolniczej

oznaczenie	57SR
symbol	SR
obowiązuje od	2026-02-25
obowiązuje do	obecnie
status	w opracowaniu https://inspire.ec.europa.eu/codelist/ProcessStepGeneralValue/elaboration
charakter ustalenia	ogólnie wiążące https://inspire.ec.europa.eu/codelist/RegulationNatureValue/generallyBinding
profil podstawowy	teren produkcji w gospodarstwach rolnych teren wielkotowarowej produkcji rolnej teren akwakultury i obsługi rybactwa teren komunikacji teren ogrodów działkowych teren infrastruktury technicznej
profil dodatkowy	teren rolnictwa z zakazem zabudowy teren elektrowni słonecznej teren zieleni urządzonej teren zieleni naturalnej teren lasu teren wód
maksymalna nadziemna intensywnosc zabudowy	0.6
maksymalny udział powierzchni zabudowy	40%
maksymalna wysokosc zabudowy	15.0 m
minimalny udział powierzchni biologicznie czynnej	30%
geometria	
plan	https://www.gov.pl/zagospodarowanieprzestrzenne/app/AktPlanowaniaPrzestrzennego/PL.ZIPPZP.11953/100406-POG/1POG
strefa planistyczna	PL.ZIPPZP.11953_100406-POG_1POG-58SZ_20260303T094225
identyfier	https://www.gov.pl/zagospodarowanieprzestrzenne/app/StrefaPlanistyczna/PL.ZIPPZP.11953/100406-POG/1POG-58SZ/20260303T094225
przestrzen nazw	PL.ZIPPZP.11953/100406-POG
lokalny id	1POG-58SZ
wersja id	20260303T094225

poczatek wersji obiektu	2026-03-03T09:42:25
nazwa	strefa wielofunkcyjna z zabudową zagrodową
oznaczenie	58SZ
symbol	SZ
obowiazuje od	2026-02-25
obowiazuje do	obecnie
status	w opracowaniu https://inspire.ec.europa.eu/codelist/ProcessStepGeneralValue/elaboration
charakter ustalenia	ogólnie wiążące https://inspire.ec.europa.eu/codelist/RegulationNatureValue/generallyBinding
profil podstawowy	teren zabudowy zagrodowej teren produkcji w gospodarstwach rolnych teren akwakultury i obsługi rybactwa teren komunikacji teren zieleni urządzonej teren ogrodów działkowych teren infrastruktury technicznej
profil dodatkowy	teren wielkotowarowej produkcji rolnej teren rolnictwa z zakazem zabudowy teren usług teren zieleni naturalnej teren lasu teren wód
maksymalna nadziemna intensywnosc zabudowy	0.6
maksymalny udzial powierzchni zabudowy	40%
maksymalna wysokosc zabudowy	12.0 m
minimalny udzial powierzchni biologicznie czynnej	30%
geometria	
plan	https://www.gov.pl/zagospodarowanieprzestrzenne/app/AktPlanowaniaPrzestrzennego/PL.ZIPPZP.11953/100406-POG/1POG
strefa planistyczna	PL.ZIPPZP.11953_100406-POG_1POG-58SJ_20260304T065946
identfier	https://www.gov.pl/zagospodarowanieprzestrzenne/app/StrefaPlanistyczna/PL.ZIPPZP.11953/100406-POG/1POG-58SJ/20260304T065946

przestrzen nazw	PL.ZIPPZP.11953/100406-POG
lokalny id	1POG-58SJ
wersja id	20260304T065946
poczatek wersji obiektu	2026-03-04T06:59:46
nazwa	strefa wielofunkcyjna z zabudową mieszkaniową jednorodzinną
oznaczenie	58SJ
symbol	SJ
obowiązuje od	2026-02-25
obowiązuje do	obecnie
status	w opracowaniu https://inspire.ec.europa.eu/codelist/ProcessStepGeneralValue/elaboration
charakter ustalenia	ogólnie wiążące https://inspire.ec.europa.eu/codelist/RegulationNatureValue/generallyBinding
profil podstawowy	teren zabudowy mieszkaniowej jednorodzinnej teren usług teren komunikacji teren zieleni urządzonej teren ogrodów działkowych teren infrastruktury technicznej
profil dodatkowy	teren zabudowy letniskowej lub rekreacji indywidualnej teren zieleni naturalnej teren lasu teren wód
maksymalna nadziemna intensywnosc zabudowy	0.6
maksymalny udzial powierzchni zabudowy	40%
maksymalna wysokosc zabudowy	12.0 m
minimalny udzial powierzchni biologicznie czynnej	30%
geometria	
plan	https://www.gov.pl/zagospodarowanieprzestrzenne/app/AktPlanowaniaPrzestrzennego/PL.ZIPPZP.11953/100406-POG/1POG
strefa planistyczna	PL.ZIPPZP.11953_100406-POG_1POG-58SR_20260603T090808
identyfier	https://www.gov.pl/zagospodarowanieprzestrzenne/app/StrefaPlanistyczna/PL.ZIPPZP.11953/100406-POG/1POG-58SR

	/20260603T090808
przestrzen nazw	PL.ZIPPZP.11953/100406-POG
lokalny id	1POG-58SR
wersja id	20260603T090808
początek wersji obiektu	2026-06-03T09:08:08
nazwa	strefa produkcji rolniczej
oznaczenie	58SR
symbol	SR
obowiązuje od	2026-02-25
obowiązuje do	obecnie
status	w opracowaniu https://inspire.ec.europa.eu/codelist/ProcessStepGeneralValue/elaboration
charakter ustalenia	ogólnie wiążące https://inspire.ec.europa.eu/codelist/RegulationNatureValue/generallyBinding
profil podstawowy	teren produkcji w gospodarstwach rolnych teren wielkotowarowej produkcji rolnej teren akwakultury i obsługi rybactwa teren komunikacji teren ogrodów działkowych teren infrastruktury technicznej
profil dodatkowy	teren rolnictwa z zakazem zabudowy teren elektrowni słonecznej teren zieleni urządzonej teren zieleni naturalnej teren lasu teren wód
maksymalna nadziemna intensywność zabudowy	0.6
maksymalny udział powierzchni zabudowy	40%
maksymalna wysokość zabudowy	15.0 m
minimalny udział powierzchni biologicznie czynnej	30%
geometria	
plan	https://www.gov.pl/zagospodarowanieprzestrzenne/app/AktPlanowaniaPrzestrzennego/PL.ZIPPZP.11953/100406-POG/1POG

strefa planistyczna	PL.ZIPPZP.11953_100406-POG_1POG-59SR_20260407T052128
identyfier	https://www.gov.pl/zagospodarowanieprzestrzenne/app/StrefaPlanistyczna/PL.ZIPPZP.11953/100406-POG/1POG-59SR/20260407T052128
przestrzen nazw	PL.ZIPPZP.11953/100406-POG
lokalny id	1POG-59SR
wersja id	20260407T052128
początek wersji obiektu	2026-04-07T05:21:28
nazwa	strefa produkcji rolniczej
oznaczenie	59SR
symbol	SR
obowiązuje od	2026-02-25
obowiązuje do	obecnie
status	w opracowaniu https://inspire.ec.europa.eu/codelist/ProcessStepGeneralValue/elaboration
charakter ustalenia	ogólnie wiążące https://inspire.ec.europa.eu/codelist/RegulationNatureValue/generallyBinding
profil podstawowy	teren produkcji w gospodarstwach rolnych teren wielkotowarowej produkcji rolnej teren akwakultury i obsługi rybactwa teren komunikacji teren ogrodów działkowych teren infrastruktury technicznej
profil dodatkowy	teren rolnictwa z zakazem zabudowy teren zieleni urządzonej teren zieleni naturalnej teren lasu teren wód
maksymalna nadziemna intensywnosc zabudowy	0.6
maksymalny udział powierzchni zabudowy	40%
maksymalna wysokość zabudowy	15.0 m
minimalny udział powierzchni biologicznie czynnej	30%
geometria	

plan	https://www.gov.pl/zagospodarowanieprzestrzenne/app/AktPlanowaniaPrzestrzennego/PL.ZIPPZP.11953/100406-POG/1POG
strefa planistyczna	PL.ZIPPZP.11953_100406-POG_1POG-59SZ_20260416T095702
identyfier	https://www.gov.pl/zagospodarowanieprzestrzenne/app/StrefaPlanistyczna/PL.ZIPPZP.11953/100406-POG/1POG-59SZ/20260416T095702
przestrzen nazw	PL.ZIPPZP.11953/100406-POG
lokalny id	1POG-59SZ
wersja id	20260416T095702
początek wersji obiektu	2026-04-16T09:57:02
nazwa	strefa wielofunkcyjna z zabudową zagrodową
oznaczenie	59SZ
symbol	SZ
obowiązuje od	2026-02-25
obowiązuje do	obecnie
status	w opracowaniu https://inspire.ec.europa.eu/codelist/ProcessStepGeneralValue/elaboration
charakter ustalenia	ogólnie wiążące https://inspire.ec.europa.eu/codelist/RegulationNatureValue/generallyBinding
profil podstawowy	teren zabudowy zagrodowej teren produkcji w gospodarstwach rolnych teren akwakultury i obsługi rybactwa teren komunikacji teren zieleni urządzonej teren ogrodów działkowych teren infrastruktury technicznej
profil dodatkowy	teren wielkotwarowej produkcji rolnej teren rolnictwa z zakazem zabudowy teren usług teren zieleni naturalnej teren lasu teren wód
maksymalna nadziemna intensywność zabudowy	0.6
maksymalny udział powierzchni zabudowy	40%
maksymalna wysokość zabudowy	12.0 m
minimalny udział powierzchni biologicznie czynnej	30%
geometria	



plan <https://www.gov.pl/zagospodarowanieprzestrzenne/app/AktPlanowaniaPrzestrzennego/PL.ZIPPZP.11953/100406-POG/1POG>

strefa planistyczna PL.ZIPPZP.11953_100406-POG_1POG-59SJ_20260304T071345

identyfier <https://www.gov.pl/zagospodarowanieprzestrzenne/app/StrefaPlanistyczna/PL.ZIPPZP.11953/100406-POG/1POG-59SJ/20260304T071345>

przestrzen nazw PL.ZIPPZP.11953/100406-POG

lokalny id 1POG-59SJ

wersja id 20260304T071345

początek wersji obiektu 2026-03-04T07:13:45

nazwa strefa wielofunkcyjna z zabudową mieszkaniową jednorodzinną

oznaczenie 59SJ

symbol SJ

obowiązuje od 2026-02-25

obowiązuje do obecnie

status w opracowaniu
<https://inspire.ec.europa.eu/codelist/ProcessStepGeneralValue/elaboration>

charakter ustalenia ogólnie wiążące
<https://inspire.ec.europa.eu/codelist/RegulationNatureValue/generallyBinding>

profil podstawowy teren zabudowy mieszkaniowej jednorodzinnej
teren usług
teren komunikacji
teren zieleni urządzonej
teren ogrodów działkowych
teren infrastruktury technicznej

profil dodatkowy teren zabudowy letniskowej lub rekreacji indywidualnej
teren zieleni naturalnej
teren lasu
teren wód

maksymalna nadziemna intensywność zabudowy 0.6

maksymalny udział powierzchni zabudowy 40%

maksymalna wysokość zabudowy 12.0 m

minimalny udział powierzchni

biologicznie czynnej 30%

geometria



plan

<https://www.gov.pl/zagospodarowanieprzestrzenne/app/AktPlanowaniaPrzestrzennego/PL.ZIPPZP.11953/100406-POG/1POG>

strefa planistyczna

PL.ZIPPZP.11953_100406-POG_1POG-60SZ_20260302T073454

identyfier

<https://www.gov.pl/zagospodarowanieprzestrzenne/app/StrefaPlanistyczna/PL.ZIPPZP.11953/100406-POG/1POG-60SZ/20260302T073454>

przestrzen nazw

PL.ZIPPZP.11953/100406-POG

lokalny id

1POG-60SZ

wersja id

20260302T073454

początek wersji obiektu

2026-03-02T07:34:54

nazwa

strefa wielofunkcyjna z zabudową zagrodową

oznaczenie

60SZ

symbol

SZ

obowiązuje od

2026-02-25

obowiązuje do

obecnie

status

w opracowaniu
<https://inspire.ec.europa.eu/codelist/ProcessStepGeneralValue/elaboration>

charakter ustalenia

ogólnie wiążące
<https://inspire.ec.europa.eu/codelist/RegulationNatureValue/generallyBinding>

profil podstawowy

teren zabudowy zagrodowej
teren produkcji w gospodarstwach rolnych
teren akwakultury i obsługi rybactwa
teren komunikacji
teren zieleni urządzonej
teren ogrodów działkowych
teren infrastruktury technicznej

profil dodatkowy

teren wielkotowarowej produkcji rolnej
teren rolnictwa z zakazem zabudowy
teren usług
teren zieleni naturalnej
teren lasu
teren wód

maksymalna nadziemna intensywnosc zabudowy

0.6

maksymalny udział powierzchni zabudowy 40%

maksymalna wysokość zabudowy 12.0 m

minimalny udział powierzchni biologicznie czynnej 30%

geometria



plan <https://www.gov.pl/zagospodarowanieprzestrzenne/app/AktPlanowaniaPrzestrzennego/PL.ZIPPZP.11953/100406-POG/1POG>

strefa planistyczna PL.ZIPPZP.11953_100406-POG_1POG-60SJ_20260403T115206

identyfikator <https://www.gov.pl/zagospodarowanieprzestrzenne/app/StrefaPlanistyczna/PL.ZIPPZP.11953/100406-POG/1POG-60SJ/20260403T115206>

przestrzeń nazw PL.ZIPPZP.11953/100406-POG

lokalny id 1POG-60SJ

wersja id 20260403T115206

początek wersji obiektu 2026-04-03T11:52:06

nazwa strefa wielofunkcyjna z zabudową mieszkaniową jednorodzinną

oznaczenie 60SJ

symbol SJ

obowiązuje od 2026-02-25

obowiązuje do obecnie

status w opracowaniu
<https://inspire.ec.europa.eu/codelist/ProcessStepGeneralValue/elaboration>

charakter ustalenia ogólnie wiążące
<https://inspire.ec.europa.eu/codelist/RegulationNatureValue/generallyBinding>

profil podstawowy teren zabudowy mieszkaniowej jednorodzinnej
teren usług
teren komunikacji
teren zieleni urządzonej
teren ogrodów działkowych
teren infrastruktury technicznej

profil dodatkowy teren zabudowy letniskowej lub rekreacji indywidualnej
teren zieleni naturalnej
teren lasu
teren wód

maksymalna nadziemna

intensywnosc zabudowy	0.6
maksymalny udzial powierzchni zabudowy	40%
maksymalna wysokosc zabudowy	12.0 m
minimalny udzial powierzchni biologicznie czynnej	30%

geometria



plan

<https://www.gov.pl/zagospodarowanieprzestrzenne/app/AktPlanowaniaPrzestrzennego/PL.ZIPPZP.11953/100406-POG/1POG>

strefa planistyczna

PL.ZIPPZP.11953_100406-POG_1POG-60SR_20260610T110555

identfier

<https://www.gov.pl/zagospodarowanieprzestrzenne/app/StrefaPlanistyczna/PL.ZIPPZP.11953/100406-POG/1POG-60SR/20260610T110555>

przestrzen nazw

PL.ZIPPZP.11953/100406-POG

lokalny id

1POG-60SR

wersja id

20260610T110555

poczatek wersji obiektu

2026-06-10T11:05:55

nazwa

strefa produkcji rolniczej

oznaczenie

60SR

symbol

SR

obowiazuje od

2026-02-25

obowiazuje do

obecnie

status

w opracowaniu
<https://inspire.ec.europa.eu/codelist/ProcessStepGeneralValue/elaboration>

charakter ustalenia


ogólnie wiążące
<https://inspire.ec.europa.eu/codelist/RegulationNatureValue/generallyBinding>

profil podstawowy

teren produkcji w gospodarstwach rolnych
 teren wielkotwarowej produkcji rolnej
 teren akwakultury i obsługi rybactwa
 teren komunikacji
 teren ogrodów działkowych
 teren infrastruktury technicznej

profil dodatkowy

teren rolnictwa z zakazem zabudowy
 teren zieleni urządzonej
 teren zieleni naturalnej

	teren lasu teren wód
maksymalna nadziemna intensywnosc zabudowy	0.6
maksymalny udzial powierzchni zabudowy	40%
maksymalna wysokosc zabudowy	15.0 m
minimalny udzial powierzchni biologicznie czynnej	30%
geometria	
plan	https://www.gov.pl/zagospodarowanieprzestrzenne/app/AktPlanowaniaPrzestrzennego/PL.ZIPPZP.11953/100406-POG/1POG
strefa planistyczna	PL.ZIPPZP.11953_100406-POG_1POG-61SZ_20260506T113353
identfier	https://www.gov.pl/zagospodarowanieprzestrzenne/app/StrefaPlanistyczna/PL.ZIPPZP.11953/100406-POG/1POG-61SZ/20260506T113353
przestrzen nazw	PL.ZIPPZP.11953/100406-POG
lokalny id	1POG-61SZ
wersja id	20260506T113353
poczatek wersji obiektu	2026-05-06T11:33:53
nazwa	strefa wielofunkcyjna z zabudową zagrodową
oznaczenie	61SZ
symbol	SZ
obowiazuje od	2026-02-25
obowiazuje do	obecnie
status	w opracowaniu https://inspire.ec.europa.eu/codelist/ProcessStepGeneralValue/elaboration
charakter ustalenia	ogólnie wiążące https://inspire.ec.europa.eu/codelist/RegulationNatureValue/generallyBinding
profil podstawowy	teren zabudowy zagrodowej teren produkcji w gospodarstwach rolnych teren akwakultury i obsługi rybactwa teren komunikacji teren zieleni urządzonej teren ogrodów działkowych teren infrastruktury technicznej

profil dodatkowy	teren wielkotowarowej produkcji rolnej teren rolnictwa z zakazem zabudowy teren usług teren zieleni naturalnej teren lasu teren wód
-------------------------	--

maksymalna nadziemna intensywnosc zabudowy	0.6
---	-----

maksymalny udzial powierzchni zabudowy	40%
---	-----

maksymalna wysokosc zabudowy	10.0 m
-------------------------------------	--------

minimalny udzial powierzchni biologicznie czynnej	30%
--	-----

geometria	
------------------	--



plan	https://www.gov.pl/zagospodarowanieprzestrzenne/app/AktPlanowaniaPrzestrzennego/PL.ZIPPZP.11953/100406-POG/1POG
-------------	---

strefa planistyczna	PL.ZIPPZP.11953_100406-POG_1POG-61SJ_20260303T101741
----------------------------	--

identfier	https://www.gov.pl/zagospodarowanieprzestrzenne/app/StrefaPlanistyczna/PL.ZIPPZP.11953/100406-POG/1POG-61SJ/20260303T101741
------------------	---

przestrzen nazw	PL.ZIPPZP.11953/100406-POG
------------------------	----------------------------

lokalny id	1POG-61SJ
-------------------	-----------

wersja id	20260303T101741
------------------	-----------------

poczatek wersji obiektu	2026-03-03T10:17:41
--------------------------------	---------------------

nazwa	strefa wielofunkcyjna z zabudową mieszkaniową jednorodzinną
--------------	---

oznaczenie	61SJ
-------------------	------

symbol	SJ
---------------	----


obowiazuje od	2026-02-25
----------------------	------------

obowiazuje do	obecnie
----------------------	---------

status	w opracowaniu https://inspire.ec.europa.eu/codelist/ProcessStepGeneralValue/elaboration
---------------	--

charakter ustalenia	ogólnie wiążące https://inspire.ec.europa.eu/codelist/RegulationNatureValue/generallyBinding
----------------------------	--

profil podstawowy	teren zabudowy mieszkaniowej jednorodzinnej teren usług
--------------------------	--

	<p>teren komunikacji</p> <p>teren zieleni urządzonej</p> <p>teren ogrodów działkowych</p> <p>teren infrastruktury technicznej</p>
profil dodatkowy	<p>teren zabudowy letniskowej lub rekreacji indywidualnej</p> <p>teren zieleni naturalnej</p> <p>teren lasu</p> <p>teren wód</p>
maksymalna nadziemna intensywnosc zabudowy	0.6
maksymalny udzial powierzchni zabudowy	40%
maksymalna wysokosc zabudowy	12.0 m
minimalny udzial powierzchni biologicznie czynnej	30%
geometria	
plan	https://www.gov.pl/zagospodarowanieprzestrzenne/app/AktPlanowaniaPrzestrzennego/PL.ZIPPZP.11953/100406-POG/1POG
strefa planistyczna	PL.ZIPPZP.11953_100406-POG_1POG-62SZ_20260602T062828
identfier	https://www.gov.pl/zagospodarowanieprzestrzenne/app/StrefaPlanistyczna/PL.ZIPPZP.11953/100406-POG/1POG-62SZ/20260602T062828
przestrzen nazw	PL.ZIPPZP.11953/100406-POG
lokalny id	1POG-62SZ
wersja id	20260602T062828
poczatek wersji obiektu	2026-06-02T06:28:28
nazwa	strefa wielofunkcyjna z zabudową zagrodową
oznaczenie	62SZ
symbol	SZ
obowiazuje od	2026-02-25
obowiazuje do	obecnie
status	<p>w opracowaniu</p> <p>https://inspire.ec.europa.eu/codelist/ProcessStepGeneralValue/elaboration</p>
charakter ustalenia	<p>ogólnie wiążące</p> <p>https://inspire.ec.europa.eu/codelist/RegulationNatureValue/generallyBinding</p>

profil podstawowy
teren zabudowy zagrodowej
teren produkcji w gospodarstwach rolnych
teren akwakultury i obsługi rybactwa
teren komunikacji
teren zieleni urządzonej
teren ogrodów działkowych
teren infrastruktury technicznej

profil dodatkowy
teren wielkotowarowej produkcji rolnej
teren rolnictwa z zakazem zabudowy
teren usług
teren zieleni naturalnej
teren lasu
teren wód

maksymalna nadziemna intensywnosc zabudowy 0.6

maksymalny udzial powierzchni zabudowy 40%

maksymalna wysokosc zabudowy 12.0 m

minimalny udzial powierzchni biologicznie czynnej 30%

geometria



plan <https://www.gov.pl/zagospodarowanieprzestrzenne/app/AktPlanowaniaPrzestrzennego/PL.ZIPPZP.11953/100406-POG/1POG>

strefa planistyczna PL.ZIPPZP.11953_100406-POG_1POG-62SJ_20260407T051648

identfier <https://www.gov.pl/zagospodarowanieprzestrzenne/app/StrefaPlanistyczna/PL.ZIPPZP.11953/100406-POG/1POG-62SJ/20260407T051648>

przestrzen nazw PL.ZIPPZP.11953/100406-POG

lokalny id 1POG-62SJ

wersja id 20260407T051648

poczatek wersji obiektu 2026-04-07T05:16:48

nazwa strefa wielofunkcyjna z zabudową mieszkaniową jednorodzinną

oznaczenie 62SJ

symbol SJ

obowiazuje od 2026-02-25

obowiazuje do obecnie

status w opracowaniu
<https://inspire.ec.europa.eu/codelist/ProcessStepGeneralValue>

[/elaboration](#)

charakter ustalenia

ogólnie wiążące
<https://inspire.ec.europa.eu/codelist/RegulationNatureValue/generallyBinding>

profil podstawowy

teren zabudowy mieszkaniowej jednorodzinnej
teren usług
teren komunikacji
teren zieleni urządzonej
teren ogrodów działkowych
teren infrastruktury technicznej

profil dodatkowy

teren zabudowy letniskowej lub rekreacji indywidualnej
teren zieleni naturalnej
teren lasu
teren wód

maksymalna nadziemna intensywnosc zabudowy

0.6

maksymalny udzial powierzchni zabudowy

40%

maksymalna wysokosc zabudowy

12.0 m

minimalny udzial powierzchni biologicznie czynnej

30%

geometria



plan

<https://www.gov.pl/zagospodarowanieprzestrzenne/app/AktPlanowaniaPrzestrzennego/PL.ZIPPZP.11953/100406-POG/1POG>

strefa planistyczna

PL.ZIPPZP.11953_100406-POG_1POG-63SJ_20260304T070437

identyfier

<https://www.gov.pl/zagospodarowanieprzestrzenne/app/StrefaPlanistyczna/PL.ZIPPZP.11953/100406-POG/1POG-63SJ/20260304T070437>

przestrzen nazw

PL.ZIPPZP.11953/100406-POG

lokalny id

1POG-63SJ

wersja id

20260304T070437

poczatek wersji obiektu

2026-03-04T07:04:37

nazwa

strefa wielofunkcyjna z zabudową mieszkaniową jednorodziną

oznaczenie

63SJ

symbol

SJ

obowiazuje od

2026-02-25

obowiazuje do

obecnie

status	w opracowaniu https://inspire.ec.europa.eu/codelist/ProcessStepGeneralValue/elaboration
charakter ustalenia	ogólnie wiążące https://inspire.ec.europa.eu/codelist/RegulationNatureValue/generallyBinding
profil podstawowy	teren zabudowy mieszkaniowej jednorodzinnej teren usług teren komunikacji teren zieleni urządzonej teren ogrodów działkowych teren infrastruktury technicznej
profil dodatkowy	teren zabudowy letniskowej lub rekreacji indywidualnej teren zieleni naturalnej teren lasu teren wód
maksymalna nadziemna intensywnosc zabudowy	0.6
maksymalny udzial powierzchni zabudowy	40%
maksymalna wysokosc zabudowy	12.0 m
minimalny udzial powierzchni biologicznie czynnej	30%
geometria	
plan	https://www.gov.pl/zagospodarowanieprzestrzenne/app/AktPlanowaniaPrzestrzennego/PL.ZIPPZP.11953/100406-POG/1POG
strefa planistyczna	PL.ZIPPZP.11953_100406-POG_1POG-63SZ_20260303T092250
identfier	https://www.gov.pl/zagospodarowanieprzestrzenne/app/StrefaPlanistyczna/PL.ZIPPZP.11953/100406-POG/1POG-63SZ/20260303T092250
przestrzen nazw	PL.ZIPPZP.11953/100406-POG
lokalny id	1POG-63SZ
wersja id	20260303T092250
początek wersji obiektu	2026-03-03T09:22:50
nazwa	strefa wielofunkcyjna z zabudową zagrodową
oznaczenie	63SZ
symbol	SZ
obowiązuje od	2026-02-25

obowiązuje do	obecnie
status	w opracowaniu https://inspire.ec.europa.eu/codelist/ProcessStepGeneralValue/elaboration
charakter ustalenia	ogólnie wiążące https://inspire.ec.europa.eu/codelist/RegulationNatureValue/generallyBinding
profil podstawowy	teren zabudowy zagrodowej teren produkcji w gospodarstwach rolnych teren akwakultury i obsługi rybactwa teren komunikacji teren zieleni urządzonej teren ogrodów działkowych teren infrastruktury technicznej
profil dodatkowy	teren wielkotowarowej produkcji rolnej teren rolnictwa z zakazem zabudowy teren usług teren zieleni naturalnej teren lasu teren wód
maksymalna nadziemna intensywnosc zabudowy	0.6
maksymalny udzial powierzchni zabudowy	40%
maksymalna wysokosc zabudowy	12.0 m
minimalny udzial powierzchni biologicznie czynnej	30%
geometria	
plan	https://www.gov.pl/zagospodarowanieprzestrzenne/app/AktPlanowaniaPrzestrzennego/PL.ZIPPZP.11953/100406-POG/1POG
strefa planistyczna	PL.ZIPPZP.11953_100406-POG_1POG-64SZ_20260302T083755
identyfier	https://www.gov.pl/zagospodarowanieprzestrzenne/app/StrefaPlanistyczna/PL.ZIPPZP.11953/100406-POG/1POG-64SZ/20260302T083755
przestrzen nazw	PL.ZIPPZP.11953/100406-POG
lokalny id	1POG-64SZ
wersja id	20260302T083755
poczatek wersji obiektu	2026-03-02T08:37:55
nazwa	strefa wielofunkcyjna z zabudową zagrodową

oznaczenie	64SZ
symbol	SZ
obowiązuje od	2026-02-25
obowiązuje do	obecnie
status	w opracowaniu https://inspire.ec.europa.eu/codelist/ProcessStepGeneralValue/elaboration
charakter ustalenia	ogólnie wiążące https://inspire.ec.europa.eu/codelist/RegulationNatureValue/generallyBinding
profil podstawowy	teren zabudowy zagrodowej teren produkcji w gospodarstwach rolnych teren akwakultury i obsługi rybactwa teren komunikacji teren zieleni urządzonej teren ogrodów działkowych teren infrastruktury technicznej
profil dodatkowy	teren wielkotowarowej produkcji rolnej teren rolnictwa z zakazem zabudowy teren usług teren zieleni naturalnej teren lasu teren wód
maksymalna nadziemna intensywnosc zabudowy	0.6
maksymalny udzial powierzchni zabudowy	40%
maksymalna wysokosc zabudowy	12.0 m
minimalny udzial powierzchni biologicznie czynnej	30%
geometria	
plan	https://www.gov.pl/zagospodarowanieprzestrzenne/app/AktPlanowaniaPrzestrzennego/PL.ZIPPZP.11953/100406-POG/1POG
strefa planistyczna	PL.ZIPPZP.11953_100406-POG_1POG-64SJ_20260310T072106
identyfier	https://www.gov.pl/zagospodarowanieprzestrzenne/app/StrefaPlanistyczna/PL.ZIPPZP.11953/100406-POG/1POG-64SJ/20260310T072106
przestrzen nazw	PL.ZIPPZP.11953/100406-POG
lokalny id	1POG-64SJ


wersja id	20260310T072106
początek wersji obiektu	2026-03-10T07:21:06
nazwa	strefa wielofunkcyjna z zabudową mieszkaniową jednorodzinną
oznaczenie	64SJ
symbol	SJ
obowiązuje od	2026-02-25
obowiązuje do	obecnie
status	w opracowaniu https://inspire.ec.europa.eu/codelist/ProcessStepGeneralValue/elaboration
charakter ustalenia	ogólnie wiążące https://inspire.ec.europa.eu/codelist/RegulationNatureValue/generallyBinding
profil podstawowy	teren zabudowy mieszkaniowej jednorodzinnej teren usług teren komunikacji teren zieleni urządzonej teren ogrodów działkowych teren infrastruktury technicznej
profil dodatkowy	teren zabudowy letniskowej lub rekreacji indywidualnej teren zieleni naturalnej teren lasu teren wód
maksymalna nadziemna intensywność zabudowy	0.6
maksymalny udział powierzchni zabudowy	40%
maksymalna wysokość zabudowy	12.0 m
minimalny udział powierzchni biologicznie czynnej	30%
geometria	
plan	https://www.gov.pl/zagospodarowanieprzestrzenne/app/AktPlanowaniaPrzestrzennego/PL.ZIPPZP.11953/100406-POG/1POG
strefa planistyczna	PL.ZIPPZP.11953_100406-POG_1POG-65SZ_20260303T094531
identyfikator	https://www.gov.pl/zagospodarowanieprzestrzenne/app/StrefaPlanistyczna/PL.ZIPPZP.11953/100406-POG/1POG-65SZ/20260303T094531
przebieg nazw	PL.ZIPPZP.11953/100406-POG

lokalny id	1POG-65SZ
wersja id	20260303T094531
początek wersji obiektu	2026-03-03T09:45:31
nazwa	strefa wielofunkcyjna z zabudową zagrodową
oznaczenie	65SZ
symbol	SZ
obowiązuje od	2026-02-25
obowiązuje do	obecnie
status	w opracowaniu https://inspire.ec.europa.eu/codelist/ProcessStepGeneralValue/elaboration
charakter ustalenia	ogólnie wiążące https://inspire.ec.europa.eu/codelist/RegulationNatureValue/generallyBinding
profil podstawowy	teren zabudowy zagrodowej teren produkcji w gospodarstwach rolnych teren akwakultury i obsługi rybactwa teren komunikacji teren zieleni urządzonej teren ogrodów działkowych teren infrastruktury technicznej
profil dodatkowy	teren wielkotowarowej produkcji rolnej teren rolnictwa z zakazem zabudowy teren usług teren zieleni naturalnej teren lasu teren wód
maksymalna nadziemna intensywność zabudowy	0.6
maksymalny udział powierzchni zabudowy	40%
maksymalna wysokość zabudowy	12.0 m
minimalny udział powierzchni biologicznie czynnej	30%
geometria	
plan	https://www.gov.pl/zagospodarowanieprzestrzenne/app/AktPlanowaniaPrzestrzennego/PL.ZIPPZP.11953/100406-POG/1POG
strefa planistyczna	PL.ZIPPZP.11953_100406-POG_1POG-65SJ_20260403T054853

identyfier	https://www.gov.pl/zagospodarowanieprzestrzenne/app/StrefaPlanistyczna/PL.ZIPPZP.11953/100406-POG/1POG-65SJ/20260403T054853
przestrzen nazw	PL.ZIPPZP.11953/100406-POG
lokalny id	1POG-65SJ
wersja id	20260403T054853
początek wersji obiektu	2026-04-03T05:48:53
nazwa	strefa wielofunkcyjna z zabudową mieszkaniową jednorodzinną
oznaczenie	65SJ
symbol	SJ
obowiązuje od	2026-02-25
obowiązuje do	obecnie
status	w opracowaniu https://inspire.ec.europa.eu/codelist/ProcessStepGeneralValue/elaboration
charakter ustalenia	ogólnie wiążące https://inspire.ec.europa.eu/codelist/RegulationNatureValue/generallyBinding
profil podstawowy	teren zabudowy mieszkaniowej jednorodzinnej teren usług teren komunikacji teren zieleni urządzonej teren ogrodów działkowych teren infrastruktury technicznej
profil dodatkowy	teren zabudowy letniskowej lub rekreacji indywidualnej teren zieleni naturalnej teren lasu teren wód
maksymalna nadziemna intensywnosc zabudowy	0.6
maksymalny udział powierzchni zabudowy	40%
maksymalna wysokosc zabudowy	12.0 m
minimalny udział powierzchni biologicznie czynnej	30%
geometria	
plan	https://www.gov.pl/zagospodarowanieprzestrzenne/app/AktPlanowaniaPrzestrzennego/PL.ZIPPZP.11953/100406-POG/1POG

strefa planistyczna	PL.ZIPPZP.11953_100406-POG_1POG-66SJ_20260310T072053
identyfier	https://www.gov.pl/zagospodarowanieprzestrzenne/app/StrefaPlanistyczna/PL.ZIPPZP.11953/100406-POG/1POG-66SJ/20260310T072053
przestrzen nazw	PL.ZIPPZP.11953/100406-POG
lokalny id	1POG-66SJ
wersja id	20260310T072053
początek wersji obiektu	2026-03-10T07:20:53
nazwa	strefa wielofunkcyjna z zabudową mieszkaniową jednorodzinną
oznaczenie	66SJ
symbol	SJ
obowiązuje od	2026-02-25
obowiązuje do	obecnie
status	w opracowaniu https://inspire.ec.europa.eu/codelist/ProcessStepGeneralValue/elaboration
charakter ustalenia	ogólnie wiążące https://inspire.ec.europa.eu/codelist/RegulationNatureValue/generallyBinding
profil podstawowy	teren zabudowy mieszkaniowej jednorodzinnej teren usług teren komunikacji teren zieleni urządzonej teren ogrodów działkowych teren infrastruktury technicznej
profil dodatkowy	teren zabudowy letniskowej lub rekreacji indywidualnej teren zieleni naturalnej teren lasu teren wód
maksymalna nadziemna intensywnosc zabudowy	0.6
maksymalny udział powierzchni zabudowy	40%
maksymalna wysokosc zabudowy	12.0 m
minimalny udział powierzchni biologicznie czynnej	30%
geometria	
plan	https://www.gov.pl/zagospodarowanieprzestrzenne/app

strefa planistyczna	PL.ZIPPZP.11953_100406-POG_1POG-66SZ_20260302T073425
identyfier	https://www.gov.pl/zagospodarowanieprzestrzenne/app/StrefaPlanistyczna/PL.ZIPPZP.11953/100406-POG/1POG-66SZ/20260302T073425
przestrzen nazw	PL.ZIPPZP.11953/100406-POG
lokalny id	1POG-66SZ
wersja id	20260302T073425
poczatek wersji obiektu	2026-03-02T07:34:25
nazwa	strefa wielofunkcyjna z zabudową zagrodową
oznaczenie	66SZ
symbol	SZ
obowiazuje od	2026-02-25
obowiazuje do	obecnie
status	w opracowaniu https://inspire.ec.europa.eu/codelist/ProcessStepGeneralValue/elaboration
charakter ustalenia	ogólnie wiążące https://inspire.ec.europa.eu/codelist/RegulationNatureValue/generallyBinding
profil podstawowy	teren zabudowy zagrodowej teren produkcji w gospodarstwach rolnych teren akwakultury i obsługi rybactwa teren komunikacji teren zieleni urządzonej teren ogrodów działkowych teren infrastruktury technicznej
profil dodatkowy	teren wielkotowarowej produkcji rolnej teren rolnictwa z zakazem zabudowy teren usług teren zieleni naturalnej teren lasu teren wód
maksymalna nadziemna intensywnosc zabudowy	0.6
maksymalny udzial powierzchni zabudowy	40%
maksymalna wysokosc zabudowy	12.0 m
minimalny udzial powierzchni biologicznie czynnej	30%
geometria	



plan <https://www.gov.pl/zagospodarowanieprzestrzenne/app/AktPlanowaniaPrzestrzennego/PL.ZIPPZP.11953/100406-POG/1POG>

strefa planistyczna PL.ZIPPZP.11953_100406-POG_1POG-67SJ_20260403T115732

identyfier <https://www.gov.pl/zagospodarowanieprzestrzenne/app/StrefaPlanistyczna/PL.ZIPPZP.11953/100406-POG/1POG-67SJ/20260403T115732>

przestrzen nazw PL.ZIPPZP.11953/100406-POG

lokalny id 1POG-67SJ

wersja id 20260403T115732

początek wersji obiektu 2026-04-03T11:57:32

nazwa strefa wielofunkcyjna z zabudową mieszkaniową jednorodzinną

oznaczenie 67SJ

symbol SJ

obowiązuje od 2026-02-25

obowiązuje do obecnie

status w opracowaniu
<https://inspire.ec.europa.eu/codelist/ProcessStepGeneralValue/elaboration>

charakter ustalenia ogólnie wiążące
<https://inspire.ec.europa.eu/codelist/RegulationNatureValue/generallyBinding>

profil podstawowy teren zabudowy mieszkaniowej jednorodzinnej
teren usług
teren komunikacji
teren zieleni urządzonej
teren ogrodów działkowych
teren infrastruktury technicznej

profil dodatkowy teren zabudowy letniskowej lub rekreacji indywidualnej
teren zieleni naturalnej
teren lasu
teren wód

maksymalna nadziemna intensywność zabudowy 0.6

maksymalny udział powierzchni zabudowy 40%

maksymalna wysokość zabudowy 12.0 m

minimalny udział powierzchni

biologicznie czynnej 30%

geometria



plan

<https://www.gov.pl/zagospodarowanieprzestrzenne/app/AktPlanowaniaPrzestrzennego/PL.ZIPPZP.11953/100406-POG/1POG>

strefa planistyczna

PL.ZIPPZP.11953_100406-POG_1POG-67SZ_20260602T062920

identyfier

<https://www.gov.pl/zagospodarowanieprzestrzenne/app/StrefaPlanistyczna/PL.ZIPPZP.11953/100406-POG/1POG-67SZ/20260602T062920>

przestrzen nazw

PL.ZIPPZP.11953/100406-POG

lokalny id

1POG-67SZ

wersja id

20260602T062920

początek wersji obiektu

2026-06-02T06:29:20

nazwa

strefa wielofunkcyjna z zabudową zagrodową

oznaczenie

67SZ

symbol

SZ

obowiązuje od

2026-02-25

obowiązuje do

obecnie

status

w opracowaniu
<https://inspire.ec.europa.eu/codelist/ProcessStepGeneralValue/elaboration>

charakter ustalenia

ogólnie wiążące
<https://inspire.ec.europa.eu/codelist/RegulationNatureValue/generallyBinding>

profil podstawowy

teren zabudowy zagrodowej
teren produkcji w gospodarstwach rolnych
teren akwakultury i obsługi rybactwa
teren komunikacji
teren zieleni urządzonej
teren ogrodów działkowych
teren infrastruktury technicznej

profil dodatkowy

teren wielkotowarowej produkcji rolnej
teren rolnictwa z zakazem zabudowy
teren usług
teren zieleni naturalnej
teren lasu
teren wód

maksymalna nadziemna intensywność zabudowy

0.6

maksymalny udział powierzchni zabudowy 40%

maksymalna wysokość zabudowy 12.0 m

minimalny udział powierzchni biologicznie czynnej 30%

geometria



plan <https://www.gov.pl/zagospodarowanieprzestrzenne/app/AktPlanowaniaPrzestrzennego/PL.ZIPPZP.11953/100406-POG/1POG>

strefa planistyczna PL.ZIPPZP.11953_100406-POG_1POG-68SZ_20260506T113357

identyfikator <https://www.gov.pl/zagospodarowanieprzestrzenne/app/StrefaPlanistyczna/PL.ZIPPZP.11953/100406-POG/1POG-68SZ/20260506T113357>

przestrzeń nazw PL.ZIPPZP.11953/100406-POG

lokalny id 1POG-68SZ

wersja id 20260506T113357

początek wersji obiektu 2026-05-06T11:33:57

nazwa strefa wielofunkcyjna z zabudową zagrodową

oznaczenie 68SZ

symbol SZ

obowiązuje od 2026-02-25


obowiązuje do obecnie

status w opracowaniu
<https://inspire.ec.europa.eu/codelist/ProcessStepGeneralValue/elaboration>

charakter ustalenia ogólnie wiążące
<https://inspire.ec.europa.eu/codelist/RegulationNatureValue/generallyBinding>

profil podstawowy teren zabudowy zagrodowej
teren produkcji w gospodarstwach rolnych
teren akwakultury i obsługi rybactwa
teren komunikacji
teren zieleni urządzonej
teren ogrodów działkowych
teren infrastruktury technicznej

profil dodatkowy teren wielkotowarowej produkcji rolnej
teren rolnictwa z zakazem zabudowy
teren usług
teren zieleni naturalnej

	teren lasu teren wód
maksymalna nadziemna intensywnosc zabudowy	0.6
maksymalny udzial powierzchni zabudowy	40%
maksymalna wysokosc zabudowy	10.0 m
minimalny udzial powierzchni biologicznie czynnej	30%
geometria	
plan	https://www.gov.pl/zagospodarowanieprzestrzenne/app/AktPlanowaniaPrzestrzennego/PL.ZIPPZP.11953/100406-POG/1POG
strefa planistyczna	PL.ZIPPZP.11953_100406-POG_1POG-68SJ_20260304T072533
identfier	https://www.gov.pl/zagospodarowanieprzestrzenne/app/StrefaPlanistyczna/PL.ZIPPZP.11953/100406-POG/1POG-68SJ/20260304T072533
przestrzen nazw	PL.ZIPPZP.11953/100406-POG
lokalny id	1POG-68SJ
wersja id	20260304T072533
poczatek wersji obiektu	2026-03-04T07:25:33
nazwa	strefa wielofunkcyjna z zabudową mieszkaniową jednorodzinną
oznaczenie	68SJ
symbol	SJ
obowiazuje od	2026-02-25
obowiazuje do	obecnie
status	w opracowaniu https://inspire.ec.europa.eu/codelist/ProcessStepGeneralValue/elaboration
charakter ustalenia	ogólnie wiążące https://inspire.ec.europa.eu/codelist/RegulationNatureValue/generallyBinding
profil podstawowy	teren zabudowy mieszkaniowej jednorodzinnej teren usług teren komunikacji teren zieleni urządzonej teren ogrodów działkowych teren infrastruktury technicznej

profil dodatkowy	teren zabudowy letniskowej lub rekreacji indywidualnej teren zieleni naturalnej teren lasu teren wód
maksymalna nadziemna intensywnosc zabudowy	0.6
maksymalny udzial powierzchni zabudowy	40%
maksymalna wysokosc zabudowy	12.0 m
minimalny udzial powierzchni biologicznie czynnej	30%
geometria	
plan	https://www.gov.pl/zagospodarowanieprzestrzenne/app/AktPlanowaniaPrzestrzennego/PL.ZIPPZP.11953/100406-POG/1POG
strefa planistyczna	PL.ZIPPZP.11953_100406-POG_1POG-69SZ_20260303T094600
identfier	https://www.gov.pl/zagospodarowanieprzestrzenne/app/StrefaPlanistyczna/PL.ZIPPZP.11953/100406-POG/1POG-69SZ/20260303T094600
przestrzen nazw	PL.ZIPPZP.11953/100406-POG
lokalny id	1POG-69SZ
wersja id	20260303T094600
poczatek wersji obiektu	2026-03-03T09:46
nazwa	strefa wielofunkcyjna z zabudową zagrodową
oznaczenie	69SZ
symbol	SZ
obowiazuje od	2026-02-25
obowiazuje do	obecnie
status	w opracowaniu https://inspire.ec.europa.eu/codelist/ProcessStepGeneralValue/elaboration
charakter ustalenia	ogólnie wiążące https://inspire.ec.europa.eu/codelist/RegulationNatureValue/generallyBinding
profil podstawowy	teren zabudowy zagrodowej teren produkcji w gospodarstwach rolnych teren akwakultury i obsługi rybactwa teren komunikacji teren zieleni urządzonej

	teren ogrodów działkowych teren infrastruktury technicznej
profil dodatkowy	teren wielkotowarowej produkcji rolnej teren rolnictwa z zakazem zabudowy teren usług teren zieleni naturalnej teren lasu teren wód
maksymalna nadziemna intensywnosc zabudowy	0.6
maksymalny udzial powierzchni zabudowy	40%
maksymalna wysokosc zabudowy	12.0 m
minimalny udzial powierzchni biologicznie czynnej	30%
geometria	
plan	https://www.gov.pl/zagospodarowanieprzestrzenne/app/AktPlanowaniaPrzestrzennego/PL.ZIPPZP.11953/100406-POG/1POG
strefa planistyczna	PL.ZIPPZP.11953_100406-POG_1POG-69SJ_20260407T065752
identfier	https://www.gov.pl/zagospodarowanieprzestrzenne/app/StrefaPlanistyczna/PL.ZIPPZP.11953/100406-POG/1POG-69SJ/20260407T065752
przestrzen nazw	PL.ZIPPZP.11953/100406-POG
lokalny id	1POG-69SJ
wersja id	20260407T065752
poczatek wersji obiektu	2026-04-07T06:57:52
nazwa	strefa wielofunkcyjna z zabudową mieszkaniową jednorodzinną
oznaczenie	69SJ
symbol	SJ
obowiazuje od	2026-02-25
obowiazuje do	obecnie
status	w opracowaniu https://inspire.ec.europa.eu/codelist/ProcessStepGeneralValue/elaboration
charakter ustalenia	ogólnie wiążące https://inspire.ec.europa.eu/codelist/RegulationNatureValue/generallyBinding

profil podstawowy	teren zabudowy mieszkaniowej jednorodzinnej teren usług teren komunikacji teren zieleni urządzonej teren ogrodów działkowych teren infrastruktury technicznej
profil dodatkowy	teren zabudowy letniskowej lub rekreacji indywidualnej teren zieleni naturalnej teren lasu teren wód
maksymalna nadziemna intensywnosc zabudowy	0.6
maksymalny udzial powierzchni zabudowy	40%
maksymalna wysokosc zabudowy	12.0 m
minimalny udzial powierzchni biologicznie czynnej	30%
geometria	
plan	https://www.gov.pl/zagospodarowanieprzestrzenne/app/AktPlanowaniaPrzestrzennego/PL.ZIPPZP.11953/100406-POG/1POG
strefa planistyczna	PL.ZIPPZP.11953_100406-POG_1POG-70SZ_20260324T102801
identfier	https://www.gov.pl/zagospodarowanieprzestrzenne/app/StrefaPlanistyczna/PL.ZIPPZP.11953/100406-POG/1POG-70SZ/20260324T102801
przestrzen nazw	PL.ZIPPZP.11953/100406-POG
lokalny id	1POG-70SZ
wersja id	20260324T102801
poczatek wersji obiektu	2026-03-24T10:28:01
nazwa	strefa wielofunkcyjna z zabudową zagrodową
oznaczenie	70SZ
symbol	SZ
obowiazuje od	2026-02-25
obowiazuje do	obecnie
status	w opracowaniu https://inspire.ec.europa.eu/codelist/ProcessStepGeneralValue/elaboration
charakter ustalenia	ogólnie wiążące https://inspire.ec.europa.eu/codelist/RegulationNatureValue

[/generallyBinding](#)

profil podstawowy

teren zabudowy zagrodowej
teren produkcji w gospodarstwach rolnych
teren akwakultury i obsługi rybactwa
teren komunikacji
teren zieleni urządzonej
teren ogrodów działkowych
teren infrastruktury technicznej

profil dodatkowy

teren wielkotowarowej produkcji rolnej
teren rolnictwa z zakazem zabudowy
teren usług
teren zieleni naturalnej
teren lasu
teren wód

maksymalna nadziemna intensywnosc zabudowy

0.6

maksymalny udzial powierzchni zabudowy

40%

maksymalna wysokosc zabudowy

12.0 m

minimalny udzial powierzchni biologicznie czynnej

30%

geometria



plan

<https://www.gov.pl/zagospodarowanieprzestrzenne/app/AktPlanowaniaPrzestrzennego/PL.ZIPPZP.11953/100406-POG/1POG>

strefa planistyczna

PL.ZIPPZP.11953_100406-POG_1POG-70SJ_20260304T065839

identfier

<https://www.gov.pl/zagospodarowanieprzestrzenne/app/StrefaPlanistyczna/PL.ZIPPZP.11953/100406-POG/1POG-70SJ/20260304T065839>

przestrzen nazw

PL.ZIPPZP.11953/100406-POG

lokalny id

1POG-70SJ

wersja id

20260304T065839

poczatek wersji obiektu

2026-03-04T06:58:39

nazwa

strefa wielofunkcyjna z zabudową mieszkaniową jednorodzinną

oznaczenie

70SJ

symbol

SJ

obowiazuje od

2026-02-25

obowiazuje do

obecnie

status

w opracowaniu

<https://inspire.ec.europa.eu/codelist/ProcessStepGeneralValue/elaboration>

charakter ustalenia

ogólnie wiążące
<https://inspire.ec.europa.eu/codelist/RegulationNatureValue/generallyBinding>

profil podstawowy

teren zabudowy mieszkaniowej jednorodzinnej
teren usług
teren komunikacji
teren zieleni urządzonej
teren ogrodów działkowych
teren infrastruktury technicznej

profil dodatkowy

teren zabudowy letniskowej lub rekreacji indywidualnej
teren zieleni naturalnej
teren lasu
teren wód

maksymalna nadziemna intensywnosc zabudowy

0.6

maksymalny udzial powierzchni zabudowy

40%

maksymalna wysokosc zabudowy

12.0 m

minimalny udzial powierzchni biologicznie czynnej

30%

geometria



plan

<https://www.gov.pl/zagospodarowanieprzestrzenne/app/AktPlanowaniaPrzestrzennego/PL.ZIPPZP.11953/100406-POG/1POG>

strefa planistyczna

PL.ZIPPZP.11953_100406-POG_1POG-71SZ_20260302T083812

identfier

<https://www.gov.pl/zagospodarowanieprzestrzenne/app/StrefaPlanistyczna/PL.ZIPPZP.11953/100406-POG/1POG-71SZ/20260302T083812>

przestrzen nazw

PL.ZIPPZP.11953/100406-POG

lokalny id

1POG-71SZ

wersja id

20260302T083812

początek wersji obiektu

2026-03-02T08:38:12

nazwa

strefa wielofunkcyjna z zabudową zagrodową

oznaczenie

71SZ

symbol

SZ


obowiązuje od

2026-02-25


obowiązuje do

obecnie

status	w opracowaniu https://inspire.ec.europa.eu/codelist/ProcessStepGeneralValue/elaboration
charakter ustalenia	ogólnie wiążące https://inspire.ec.europa.eu/codelist/RegulationNatureValue/generallyBinding
profil podstawowy	teren zabudowy zagrodowej teren produkcji w gospodarstwach rolnych teren akwakultury i obsługi rybactwa teren komunikacji teren zieleni urządzonej teren ogrodów działkowych teren infrastruktury technicznej
profil dodatkowy	teren wielkotowarowej produkcji rolnej teren rolnictwa z zakazem zabudowy teren usług teren zieleni naturalnej teren lasu teren wód
maksymalna nadziemna intensywnosc zabudowy	0.6
maksymalny udzial powierzchni zabudowy	40%
maksymalna wysokosc zabudowy	12.0 m
minimalny udzial powierzchni biologicznie czynnej	30%
geometria	
plan	https://www.gov.pl/zagospodarowanieprzestrzenne/app/AktPlanowaniaPrzestrzennego/PL.ZIPPZP.11953/100406-POG/1POG
strefa planistyczna	PL.ZIPPZP.11953_100406-POG_1POG-71SJ_20260304T065746
identyfier	https://www.gov.pl/zagospodarowanieprzestrzenne/app/StrefaPlanistyczna/PL.ZIPPZP.11953/100406-POG/1POG-71SJ/20260304T065746
przestrzen nazw	PL.ZIPPZP.11953/100406-POG
lokalny id	1POG-71SJ
wersja id	20260304T065746
poczatek wersji obiektu	2026-03-04T06:57:46
nazwa	strefa wielofunkcyjna z zabudową mieszkaniową jednorodzinną
oznaczenie	71SJ

symbol	SJ
obowiązuje od	2026-02-25
obowiązuje do	obecnie
status	w opracowaniu https://inspire.ec.europa.eu/codelist/ProcessStepGeneralValue/elaboration
charakter ustalenia	ogólnie wiążące https://inspire.ec.europa.eu/codelist/RegulationNatureValue/generallyBinding
profil podstawowy	teren zabudowy mieszkaniowej jednorodzinnej teren usług teren komunikacji teren zieleni urządzonej teren ogrodów działkowych teren infrastruktury technicznej
profil dodatkowy	teren zabudowy letniskowej lub rekreacji indywidualnej teren zieleni naturalnej teren lasu teren wód
maksymalna nadziemna intensywnosc zabudowy	0.6
maksymalny udzial powierzchni zabudowy	40%
maksymalna wysokosc zabudowy	12.0 m
minimalny udzial powierzchni biologicznie czynnej	30%
geometria	
plan	https://www.gov.pl/zagospodarowanieprzestrzenne/app/AktPlanowaniaPrzestrzennego/PL.ZIPPZP.11953/100406-POG/1POG
strefa planistyczna	PL.ZIPPZP.11953_100406-POG_1POG-72SZ_20260302T083855
identyfier	https://www.gov.pl/zagospodarowanieprzestrzenne/app/StrefaPlanistyczna/PL.ZIPPZP.11953/100406-POG/1POG-72SZ/20260302T083855
przestrzen nazw	PL.ZIPPZP.11953/100406-POG
lokalny id	1POG-72SZ
wersja id	20260302T083855
początek wersji obiektu	2026-03-02T08:38:55
nazwa	strefa wielofunkcyjna z zabudową zagrodową

oznaczenie	72SZ
symbol	SZ
obowiązuje od	2026-02-25
obowiązuje do	obecnie
status	w opracowaniu https://inspire.ec.europa.eu/codelist/ProcessStepGeneralValue/elaboration
charakter ustalenia	ogólnie wiążące https://inspire.ec.europa.eu/codelist/RegulationNatureValue/generallyBinding
profil podstawowy	teren zabudowy zagrodowej teren produkcji w gospodarstwach rolnych teren akwakultury i obsługi rybactwa teren komunikacji teren zieleni urządzonej teren ogrodów działkowych teren infrastruktury technicznej
profil dodatkowy	teren wielkotowarowej produkcji rolnej teren rolnictwa z zakazem zabudowy teren usług teren zieleni naturalnej teren lasu teren wód
maksymalna nadziemna intensywnosc zabudowy	0.6
maksymalny udzial powierzchni zabudowy	40%
maksymalna wysokosc zabudowy	12.0 m
minimalny udzial powierzchni biologicznie czynnej	30%
geometria	
plan	https://www.gov.pl/zagospodarowanieprzestrzenne/app/AktPlanowaniaPrzestrzennego/PL.ZIPPZP.11953/100406-POG/1POG
strefa planistyczna	PL.ZIPPZP.11953_100406-POG_1POG-72SJ_20260304T072520
identyfier	https://www.gov.pl/zagospodarowanieprzestrzenne/app/StrefaPlanistyczna/PL.ZIPPZP.11953/100406-POG/1POG-72SJ/20260304T072520
przestrzen nazw	PL.ZIPPZP.11953/100406-POG
lokalny id	1POG-72SJ

wersja id	20260304T072520
początek wersji obiektu	2026-03-04T07:25:20
nazwa	strefa wielofunkcyjna z zabudową mieszkaniową jednorodzinną
oznaczenie	72SJ
symbol	SJ
obowiązuje od	2026-02-25
obowiązuje do	obecnie
status	w opracowaniu https://inspire.ec.europa.eu/codelist/ProcessStepGeneralValue/elaboration
charakter ustalenia	ogólnie wiążące https://inspire.ec.europa.eu/codelist/RegulationNatureValue/generallyBinding
profil podstawowy	teren zabudowy mieszkaniowej jednorodzinnej teren usług teren komunikacji teren zieleni urządzonej teren ogrodów działkowych teren infrastruktury technicznej
profil dodatkowy	teren zabudowy letniskowej lub rekreacji indywidualnej teren zieleni naturalnej teren lasu teren wód
maksymalna nadziemna intensywność zabudowy	0.6
maksymalny udział powierzchni zabudowy	40%
maksymalna wysokość zabudowy	12.0 m
minimalny udział powierzchni biologicznie czynnej	30%
geometria	
plan	https://www.gov.pl/zagospodarowanieprzestrzenne/app/AktPlanowaniaPrzestrzennego/PL.ZIPPZP.11953/100406-POG/1POG
strefa planistyczna	PL.ZIPPZP.11953_100406-POG_1POG-73SZ_20260302T082332
identyfikator	https://www.gov.pl/zagospodarowanieprzestrzenne/app/StrefaPlanistyczna/PL.ZIPPZP.11953/100406-POG/1POG-73SZ/20260302T082332
przebieg nazw	PL.ZIPPZP.11953/100406-POG

lokalny id	1POG-73SZ
wersja id	20260302T082332
początek wersji obiektu	2026-03-02T08:23:32
nazwa	strefa wielofunkcyjna z zabudową zagrodową
oznaczenie	73SZ
symbol	SZ
obowiązuje od	2026-02-25
obowiązuje do	obecnie
status	w opracowaniu https://inspire.ec.europa.eu/codelist/ProcessStepGeneralValue/elaboration
charakter ustalenia	ogólnie wiążące https://inspire.ec.europa.eu/codelist/RegulationNatureValue/generallyBinding
profil podstawowy	teren zabudowy zagrodowej teren produkcji w gospodarstwach rolnych teren akwakultury i obsługi rybactwa teren komunikacji teren zieleni urządzonej teren ogrodów działkowych teren infrastruktury technicznej
profil dodatkowy	teren wielkotowarowej produkcji rolnej teren rolnictwa z zakazem zabudowy teren usług teren zieleni naturalnej teren lasu teren wód
maksymalna nadziemna intensywność zabudowy	0.6
maksymalny udział powierzchni zabudowy	40%
maksymalna wysokość zabudowy	12.0 m
minimalny udział powierzchni biologicznie czynnej	30%
geometria	
plan	https://www.gov.pl/zagospodarowanieprzestrzenne/app/AktPlanowaniaPrzestrzennego/PL.ZIPPZP.11953/100406-POG/1POG
strefa planistyczna	PL.ZIPPZP.11953_100406-POG_1POG-73SJ_20260403T115039

identyfier	https://www.gov.pl/zagospodarowanieprzestrzenne/app/StrefaPlanistyczna/PL.ZIPPZP.11953/100406-POG/1POG-73SJ/20260403T115039
przestrzen nazw	PL.ZIPPZP.11953/100406-POG
lokalny id	1POG-73SJ
wersja id	20260403T115039
początek wersji obiektu	2026-04-03T11:50:39
nazwa	strefa wielofunkcyjna z zabudową mieszkaniową jednorodzinną
oznaczenie	73SJ
symbol	SJ
obowiązuje od	2026-02-25
obowiązuje do	obecnie
status	w opracowaniu https://inspire.ec.europa.eu/codelist/ProcessStepGeneralValue/elaboration

charakter ustalenia ogólnie wiążące
<https://inspire.ec.europa.eu/codelist/RegulationNatureValue/generallyBinding>

profil podstawowy teren zabudowy mieszkaniowej jednorodzinnej
teren usług
teren komunikacji
teren zieleni urządzonej
teren ogrodów działkowych
teren infrastruktury technicznej

profil dodatkowy teren zabudowy letniskowej lub rekreacji indywidualnej
teren zieleni naturalnej
teren lasu
teren wód

maksymalna nadziemna intensywność zabudowy 0.6

maksymalny udział powierzchni zabudowy 40%

maksymalna wysokość zabudowy 12.0 m

minimalny udział powierzchni biologicznie czynnej 30%

geometria



plan <https://www.gov.pl/zagospodarowanieprzestrzenne/app/AktPlanowaniaPrzestrzennego/PL.ZIPPZP.11953/100406-POG/1POG>

strefa planistyczna	PL.ZIPPZP.11953_100406-POG_1POG-74SZ_20260302T073534
identyfier	https://www.gov.pl/zagospodarowanieprzestrzenne/app/StrefaPlanistyczna/PL.ZIPPZP.11953/100406-POG/1POG-74SZ/20260302T073534
przestrzen nazw	PL.ZIPPZP.11953/100406-POG
lokalny id	1POG-74SZ
wersja id	20260302T073534
początek wersji obiektu	2026-03-02T07:35:34
nazwa	strefa wielofunkcyjna z zabudową zagrodową
oznaczenie	74SZ
symbol	SZ
obowiązuje od	2026-02-25
obowiązuje do	obecnie
status	w opracowaniu https://inspire.ec.europa.eu/codelist/ProcessStepGeneralValue/elaboration
charakter ustalenia	ogólnie wiążące https://inspire.ec.europa.eu/codelist/RegulationNatureValue/generallyBinding
profil podstawowy	teren zabudowy zagrodowej teren produkcji w gospodarstwach rolnych teren akwakultury i obsługi rybactwa teren komunikacji teren zieleni urządzonej teren ogrodów działkowych teren infrastruktury technicznej
profil dodatkowy	teren wielkotowarowej produkcji rolnej teren rolnictwa z zakazem zabudowy teren usług teren zieleni naturalnej teren lasu teren wód
maksymalna nadziemna intensywność zabudowy	0.6
maksymalny udział powierzchni zabudowy	40%
maksymalna wysokość zabudowy	12.0 m
minimalny udział powierzchni biologicznie czynnej	30%
geometria	



plan <https://www.gov.pl/zagospodarowanieprzestrzenne/app/AktPlanowaniaPrzestrzennego/PL.ZIPPZP.11953/100406-POG/1POG>

strefa planistyczna PL.ZIPPZP.11953_100406-POG_1POG-74SJ_20260304T065343

identyfier <https://www.gov.pl/zagospodarowanieprzestrzenne/app/StrefaPlanistyczna/PL.ZIPPZP.11953/100406-POG/1POG-74SJ/20260304T065343>

przestrzen nazw PL.ZIPPZP.11953/100406-POG

lokalny id 1POG-74SJ

wersja id 20260304T065343

początek wersji obiektu 2026-03-04T06:53:43

nazwa strefa wielofunkcyjna z zabudową mieszkaniową jednorodzinną

oznaczenie 74SJ

symbol SJ

obowiązuje od 2026-02-25

obowiązuje do obecnie

status w opracowaniu
<https://inspire.ec.europa.eu/codelist/ProcessStepGeneralValue/elaboration>

charakter ustalenia ogólnie wiążące
<https://inspire.ec.europa.eu/codelist/RegulationNatureValue/generallyBinding>

profil podstawowy teren zabudowy mieszkaniowej jednorodzinnej
teren usług
teren komunikacji
teren zieleni urządzonej
teren ogrodów działkowych
teren infrastruktury technicznej

profil dodatkowy teren zabudowy letniskowej lub rekreacji indywidualnej
teren zieleni naturalnej
teren lasu
teren wód

maksymalna nadziemna intensywność zabudowy 0.6

maksymalny udział powierzchni zabudowy 40%

maksymalna wysokość zabudowy 12.0 m

minimalny udział powierzchni

biologicznie czynnej 30%

geometria



plan <https://www.gov.pl/zagospodarowanieprzestrzenne/app/AktPlanowaniaPrzestrzennego/PL.ZIPPZP.11953/100406-POG/1POG>

strefa planistyczna PL.ZIPPZP.11953_100406-POG_1POG-75SZ_20260302T083928

identyfier <https://www.gov.pl/zagospodarowanieprzestrzenne/app/StrefaPlanistyczna/PL.ZIPPZP.11953/100406-POG/1POG-75SZ/20260302T083928>

przestrzen nazw PL.ZIPPZP.11953/100406-POG

lokalny id 1POG-75SZ

wersja id 20260302T083928

początek wersji obiektu 2026-03-02T08:39:28

nazwa strefa wielofunkcyjna z zabudową zagrodową

oznaczenie 75SZ

symbol SZ

obowiązuje od 2026-02-25

obowiązuje do obecnie

status w opracowaniu
<https://inspire.ec.europa.eu/codelist/ProcessStepGeneralValue/elaboration>

charakter ustalenia ogólnie wiążące
<https://inspire.ec.europa.eu/codelist/RegulationNatureValue/generallyBinding>

profil podstawowy teren zabudowy zagrodowej
teren produkcji w gospodarstwach rolnych
teren akwakultury i obsługi rybactwa
teren komunikacji
teren zieleni urządzonej
teren ogrodów działkowych
teren infrastruktury technicznej

profil dodatkowy teren wielkotowarowej produkcji rolnej
teren rolnictwa z zakazem zabudowy
teren usług
teren zieleni naturalnej
teren lasu
teren wód

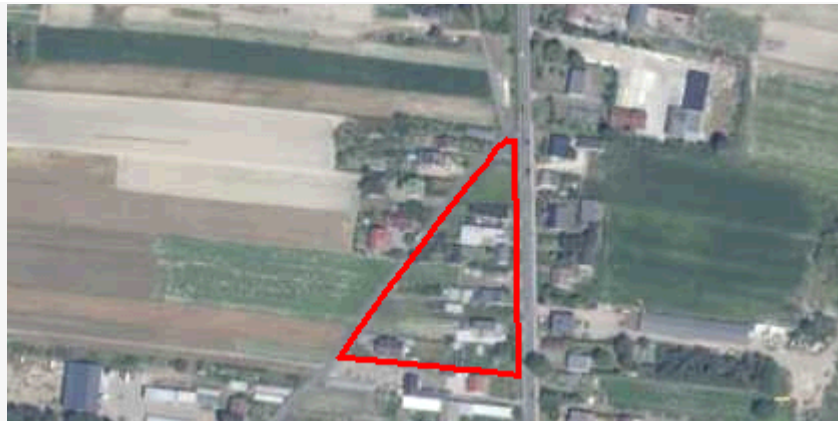
maksymalna nadziemna intensywność zabudowy 0.6

maksymalny udział powierzchni zabudowy	40%
maksymalna wysokość zabudowy	12.0 m
minimalny udział powierzchni biologicznie czynnej	30%
geometria	
plan	https://www.gov.pl/zagospodarowanieprzestrzenne/app/AktPlanowaniaPrzestrzennego/PL.ZIPPZP.11953/100406-POG/1POG

strefa planistyczna	PL.ZIPPZP.11953_100406-POG_1POG-75SJ_20260407T065811
identyfikator	https://www.gov.pl/zagospodarowanieprzestrzenne/app/StrefaPlanistyczna/PL.ZIPPZP.11953/100406-POG/1POG-75SJ/20260407T065811
przestrzeń nazw	PL.ZIPPZP.11953/100406-POG
lokalny id	1POG-75SJ
wersja id	20260407T065811
początek wersji obiektu	2026-04-07T06:58:11
nazwa	strefa wielofunkcyjna z zabudową mieszkaniową jednorodzinną
oznaczenie	75SJ
symbol	SJ
obowiązuje od	2026-02-25
obowiązuje do	obecnie
status	w opracowaniu https://inspire.ec.europa.eu/codelist/ProcessStepGeneralValue/elaboration
charakter ustalenia	ogólnie wiążące https://inspire.ec.europa.eu/codelist/RegulationNatureValue/generallyBinding
profil podstawowy	teren zabudowy mieszkaniowej jednorodzinnej teren usług teren komunikacji teren zieleni urządzonej teren ogrodów działkowych teren infrastruktury technicznej
profil dodatkowy	teren zabudowy letniskowej lub rekreacji indywidualnej teren zieleni naturalnej teren lasu teren wód
maksymalna nadziemna	

intensywnosc zabudowy	0.6
maksymalny udzial powierzchni zabudowy	40%
maksymalna wysokosc zabudowy	12.0 m
minimalny udzial powierzchni biologicznie czynnej	30%

geometria



plan	https://www.gov.pl/zagospodarowanieprzestrzenne/app/AktPlanowaniaPrzestrzennego/PL.ZIPPZP.11953/100406-POG/1POG
-------------	---

strefa planistyczna	PL.ZIPPZP.11953_100406-POG_1POG-76SZ_20260506T113406
----------------------------	--

identfier	https://www.gov.pl/zagospodarowanieprzestrzenne/app/StrefaPlanistyczna/PL.ZIPPZP.11953/100406-POG/1POG-76SZ/20260506T113406
------------------	---

przestrzen nazw	PL.ZIPPZP.11953/100406-POG
------------------------	----------------------------

lokalny id	1POG-76SZ
-------------------	-----------

wersja id	20260506T113406
------------------	-----------------

poczatek wersji obiektu	2026-05-06T11:34:06
--------------------------------	---------------------

nazwa	strefa wielofunkcyjna z zabudową zagrodową
--------------	--

oznaczenie	76SZ
-------------------	------

symbol	SZ
---------------	----

obowiazuje od	2026-02-25
----------------------	------------

obowiazuje do	obecnie
----------------------	---------

status	w opracowaniu https://inspire.ec.europa.eu/codelist/ProcessStepGeneralValue/elaboration
---------------	--

charakter ustalenia	ogólnie wiążące https://inspire.ec.europa.eu/codelist/RegulationNatureValue/generallyBinding
----------------------------	--

profil podstawowy	teren zabudowy zagrodowej teren produkcji w gospodarstwach rolnych teren akwakultury i obsługi rybactwa teren komunikacji teren zieleni urządzonej teren ogrodów działkowych teren infrastruktury technicznej
--------------------------	---

profil dodatkowy	teren wielkotowarowej produkcji rolnej teren rolnictwa z zakazem zabudowy teren usług
-------------------------	---

	teren zieleni naturalnej teren lasu teren wód
maksymalna nadziemna intensywnosc zabudowy	0.6
maksymalny udzial powierzchni zabudowy	40%
maksymalna wysokosc zabudowy	10.0 m
minimalny udzial powierzchni biologicznie czynnej	30%
geometria	
plan	https://www.gov.pl/zagospodarowanieprzestrzenne/app/AktPlanowaniaPrzestrzennego/PL.ZIPPZP.11953/100406-POG/1POG
strefa planistyczna	PL.ZIPPZP.11953_100406-POG_1POG-76SJ_20260403T115256
identfier	https://www.gov.pl/zagospodarowanieprzestrzenne/app/StrefaPlanistyczna/PL.ZIPPZP.11953/100406-POG/1POG-76SJ/20260403T115256
przestrzen nazw	PL.ZIPPZP.11953/100406-POG
lokalny id	1POG-76SJ
wersja id	20260403T115256
poczatek wersji obiektu	2026-04-03T11:52:56
nazwa	strefa wielofunkcyjna z zabudową mieszkaniową jednorodzinną
oznaczenie	76SJ
symbol	SJ
obowiazuje od	2026-02-25
obowiazuje do	obecnie
status	w opracowaniu https://inspire.ec.europa.eu/codelist/ProcessStepGeneralValue/elaboration
charakter ustalenia	ogólnie wiążące https://inspire.ec.europa.eu/codelist/RegulationNatureValue/generallyBinding
profil podstawowy	teren zabudowy mieszkaniowej jednorodzinnej teren usług teren komunikacji teren zieleni urządzonej teren ogrodów działkowych teren infrastruktury technicznej

profil dodatkowy	teren zabudowy letniskowej lub rekreacji indywidualnej teren zieleni naturalnej teren lasu teren wód
-------------------------	---

maksymalna nadziemna intensywnosc zabudowy	0.6
---	-----

maksymalny udzial powierzchni zabudowy	40%
---	-----

maksymalna wysokosc zabudowy	12.0 m
-------------------------------------	--------

minimalny udzial powierzchni biologicznie czynnej	30%
--	-----

geometria	
------------------	--



plan	https://www.gov.pl/zagospodarowanieprzestrzenne/app/AktPlanowaniaPrzestrzennego/PL.ZIPPZP.11953/100406-POG/1POG
-------------	---

strefa planistyczna	PL.ZIPPZP.11953_100406-POG_1POG-77SZ_20260302T082345
----------------------------	--

identfier	https://www.gov.pl/zagospodarowanieprzestrzenne/app/StrefaPlanistyczna/PL.ZIPPZP.11953/100406-POG/1POG-77SZ/20260302T082345
------------------	---

przestrzen nazw	PL.ZIPPZP.11953/100406-POG
------------------------	----------------------------

lokalny id	1POG-77SZ
-------------------	-----------

wersja id	20260302T082345
------------------	-----------------

poczatek wersji obiektu	2026-03-02T08:23:45
--------------------------------	---------------------

nazwa	strefa wielofunkcyjna z zabudową zagrodową
--------------	--

oznaczenie	77SZ
-------------------	------

symbol	SZ
---------------	----

obowiazuje od	2026-02-25
----------------------	------------

obowiazuje do	obecnie
----------------------	---------

status	w opracowaniu https://inspire.ec.europa.eu/codelist/ProcessStepGeneralValue/elaboration
---------------	--

charakter ustalenia	ogólnie wiążące https://inspire.ec.europa.eu/codelist/RegulationNatureValue/generallyBinding
----------------------------	--

profil podstawowy	teren zabudowy zagrodowej teren produkcji w gospodarstwach rolnych teren akwakultury i obsługi rybactwa teren komunikacji
--------------------------	--

	teren zieleni urządzonej teren ogrodów działkowych teren infrastruktury technicznej
profil dodatkowy	teren wielkotowarowej produkcji rolnej teren rolnictwa z zakazem zabudowy teren usług teren zieleni naturalnej teren lasu teren wód
maksymalna nadziemna intensywnosc zabudowy	0.6
maksymalny udzial powierzchni zabudowy	40%
maksymalna wysokosc zabudowy	12.0 m
minimalny udzial powierzchni biologicznie czynnej	30%
geometria	
plan	https://www.gov.pl/zagospodarowanieprzestrzenne/app/AktPlanowaniaPrzestrzennego/PL.ZIPPZP.11953/100406-POG/1POG
strefa planistyczna	PL.ZIPPZP.11953_100406-POG_1POG-77SJ_20260304T071423
identfier	https://www.gov.pl/zagospodarowanieprzestrzenne/app/StrefaPlanistyczna/PL.ZIPPZP.11953/100406-POG/1POG-77SJ/20260304T071423
przestrzen nazw	PL.ZIPPZP.11953/100406-POG
lokalny id	1POG-77SJ
wersja id	20260304T071423
poczatek wersji obiektu	2026-03-04T07:14:23
nazwa	strefa wielofunkcyjna z zabudową mieszkaniową jednorodzinną
oznaczenie	77SJ
symbol	SJ
obowiazuje od	2026-02-25
obowiazuje do	obecnie
status	w opracowaniu https://inspire.ec.europa.eu/codelist/ProcessStepGeneralValue/elaboration
charakter ustalenia	ogólnie wiążące https://inspire.ec.europa.eu/codelist/RegulationNatureValue/generallyBinding

profil podstawowy teren zabudowy mieszkaniowej jednorodzinnej
teren usług
teren komunikacji
teren zieleni urządzonej
teren ogrodów działkowych
teren infrastruktury technicznej

profil dodatkowy teren zabudowy letniskowej lub rekreacji indywidualnej
teren zieleni naturalnej
teren lasu
teren wód

maksymalna nadziemna intensywnosc zabudowy 0.6

maksymalny udzial powierzchni zabudowy 40%

maksymalna wysokosc zabudowy 12.0 m

minimalny udzial powierzchni biologicznie czynnej 30%

geometria



plan <https://www.gov.pl/zagospodarowanieprzestrzenne/app/AktPlanowaniaPrzestrzennego/PL.ZIPPZP.11953/100406-POG/1POG>

strefa planistyczna PL.ZIPPZP.11953_100406-POG_1POG-78SJ_20260304T065737

identfier <https://www.gov.pl/zagospodarowanieprzestrzenne/app/StrefaPlanistyczna/PL.ZIPPZP.11953/100406-POG/1POG-78SJ/20260304T065737>

przestrzen nazw PL.ZIPPZP.11953/100406-POG

lokalny id 1POG-78SJ

wersja id 20260304T065737

początek wersji obiektu 2026-03-04T06:57:37

nazwa strefa wielofunkcyjna z zabudową mieszkaniową jednorodzinną

oznaczenie 78SJ

symbol SJ

obowiązuje od 2026-02-25

obowiązuje do obecnie

status w opracowaniu
<https://inspire.ec.europa.eu/codelist/ProcessStepGeneralValue/elaboration>

charakter ustalenia ogólnie wiążące

<https://inspire.ec.europa.eu/codelist/RegulationNatureValue/generallyBinding>

profil podstawowy

teren zabudowy mieszkaniowej jednorodzinnej
teren usług
teren komunikacji
teren zieleni urządzonej
teren ogrodów działkowych
teren infrastruktury technicznej

profil dodatkowy

teren zabudowy letniskowej lub rekreacji indywidualnej
teren zieleni naturalnej
teren lasu
teren wód

maksymalna nadziemna intensywnosc zabudowy

0.6

maksymalny udzial powierzchni zabudowy

40%

maksymalna wysokosc zabudowy

12.0 m

minimalny udzial powierzchni biologicznie czynnej

30%

geometria



plan

<https://www.gov.pl/zagospodarowanieprzestrzenne/app/AktPlanowaniaPrzestrzennego/PL.ZIPPZP.11953/100406-POG/1POG>

strefa planistyczna

PL.ZIPPZP.11953_100406-POG_1POG-78SZ_20260303T094608

identfier

<https://www.gov.pl/zagospodarowanieprzestrzenne/app/StrefaPlanistyczna/PL.ZIPPZP.11953/100406-POG/1POG-78SZ/20260303T094608>

przestrzen nazw

PL.ZIPPZP.11953/100406-POG

lokalny id

1POG-78SZ

wersja id

20260303T094608

poczatek wersji obiektu

2026-03-03T09:46:08

nazwa

strefa wielofunkcyjna z zabudową zagrodową

oznaczenie

78SZ

symbol

SZ

obowiazuje od

2026-02-25

obowiazuje do

obecnie

status

w opracowaniu
<https://inspire.ec.europa.eu/codelist/ProcessStepGeneralValue/elaboration>

charakter ustalenia ogólnie wiążące
<https://inspire.ec.europa.eu/codelist/RegulationNatureValue/generallyBinding>

profil podstawowy teren zabudowy zagrodowej
teren produkcji w gospodarstwach rolnych
teren akwakultury i obsługi rybactwa
teren komunikacji
teren zieleni urządzonej
teren ogrodów działkowych
teren infrastruktury technicznej

profil dodatkowy teren wielkotowarowej produkcji rolnej
teren rolnictwa z zakazem zabudowy
teren usług
teren zieleni naturalnej
teren lasu
teren wód

maksymalna nadziemna intensywność zabudowy 0.6

maksymalny udział powierzchni zabudowy 40%

maksymalna wysokość zabudowy 12.0 m

minimalny udział powierzchni biologicznie czynnej 30%

geometria



plan <https://www.gov.pl/zagospodarowanieprzestrzenne/app/AktPlanowaniaPrzestrzennego/PL.ZIPPZP.11953/100406-POG/1POG>

strefa planistyczna PL.ZIPPZP.11953_100406-POG_1POG-79SZ_20260302T083639

identyfikator <https://www.gov.pl/zagospodarowanieprzestrzenne/app/StrefaPlanistyczna/PL.ZIPPZP.11953/100406-POG/1POG-79SZ/20260302T083639>

przebieg nazw PL.ZIPPZP.11953/100406-POG

lokalny id 1POG-79SZ

wersja id 20260302T083639


początek wersji obiektu 2026-03-02T08:36:39

nazwa strefa wielofunkcyjna z zabudową zagrodową

oznaczenie 79SZ

symbol SZ


obowiązuje od 2026-02-25

obowiązuje do	obecnie
status	w opracowaniu https://inspire.ec.europa.eu/codelist/ProcessStepGeneralValue/elaboration
charakter ustalenia	ogólnie wiążące https://inspire.ec.europa.eu/codelist/RegulationNatureValue/generallyBinding
profil podstawowy	teren zabudowy zagrodowej teren produkcji w gospodarstwach rolnych teren akwakultury i obsługi rybactwa teren komunikacji teren zieleni urządzonej teren ogrodów działkowych teren infrastruktury technicznej
profil dodatkowy	teren wielkotowarowej produkcji rolnej teren rolnictwa z zakazem zabudowy teren usług teren zieleni naturalnej teren lasu teren wód
maksymalna nadziemna intensywnosc zabudowy	0.6
maksymalny udzial powierzchni zabudowy	40%
maksymalna wysokosc zabudowy	12.0 m
minimalny udzial powierzchni biologicznie czynnej	30%
geometria	
plan	https://www.gov.pl/zagospodarowanieprzestrzenne/app/AktPlanowaniaPrzestrzennego/PL.ZIPPZP.11953/100406-POG/1POG
strefa planistyczna	PL.ZIPPZP.11953_100406-POG_1POG-79SJ_20260407T051657
identyfier	https://www.gov.pl/zagospodarowanieprzestrzenne/app/StrefaPlanistyczna/PL.ZIPPZP.11953/100406-POG/1POG-79SJ/20260407T051657
przestrzen nazw	PL.ZIPPZP.11953/100406-POG
lokalny id	1POG-79SJ
wersja id	20260407T051657
poczatek wersji obiektu	2026-04-07T05:16:57
nazwa	strefa wielofunkcyjna z zabudową mieszkaniową jednorodzinną

oznaczenie	79SJ
symbol	SJ
obowiązuje od	2026-02-25
obowiązuje do	obecnie
status	w opracowaniu https://inspire.ec.europa.eu/codelist/ProcessStepGeneralValue/elaboration
charakter ustalenia	ogólnie wiążące https://inspire.ec.europa.eu/codelist/RegulationNatureValue/generallyBinding
profil podstawowy	teren zabudowy mieszkaniowej jednorodzinnej teren usług teren komunikacji teren zieleni urządzonej teren ogrodów działkowych teren infrastruktury technicznej
profil dodatkowy	teren zabudowy letniskowej lub rekreacji indywidualnej teren zieleni naturalnej teren lasu teren wód
maksymalna nadziemna intensywność zabudowy	0.6
maksymalny udział powierzchni zabudowy	40%
maksymalna wysokość zabudowy	12.0 m
minimalny udział powierzchni biologicznie czynnej	30%
geometria	
plan	https://www.gov.pl/zagospodarowanieprzestrzenne/app/AktPlanowaniaPrzestrzennego/PL.ZIPPZP.11953/100406-POG/1POG
strefa planistyczna	PL.ZIPPZP.11953_100406-POG_1POG-80SZ_20260302T083943
identyfikator	https://www.gov.pl/zagospodarowanieprzestrzenne/app/StrefaPlanistyczna/PL.ZIPPZP.11953/100406-POG/1POG-80SZ/20260302T083943
przestrzeń nazw	PL.ZIPPZP.11953/100406-POG
lokalny id	1POG-80SZ
wersja id	20260302T083943
początek wersji obiektu	2026-03-02T08:39:43

nazwa	strefa wielofunkcyjna z zabudową zagrodową
oznaczenie	80SZ
symbol	SZ
obowiązuje od	2026-02-25
obowiązuje do	obecnie
status	w opracowaniu https://inspire.ec.europa.eu/codelist/ProcessStepGeneralValue/elaboration
charakter ustalenia	ogólnie wiążące https://inspire.ec.europa.eu/codelist/RegulationNatureValue/generallyBinding
profil podstawowy	teren zabudowy zagrodowej teren produkcji w gospodarstwach rolnych teren akwakultury i obsługi rybactwa teren komunikacji teren zieleni urządzonej teren ogrodów działkowych teren infrastruktury technicznej
profil dodatkowy	teren wielkotowarowej produkcji rolnej teren rolnictwa z zakazem zabudowy teren usług teren zieleni naturalnej teren lasu teren wód
maksymalna nadziemna intensywność zabudowy	0.6
maksymalny udział powierzchni zabudowy	40%
maksymalna wysokość zabudowy	12.0 m
minimalny udział powierzchni biologicznie czynnej	30%
geometria	
plan	https://www.gov.pl/zagospodarowanieprzestrzenne/app/AktPlanowaniaPrzestrzennego/PL.ZIPPZP.11953/100406-POG/1POG
strefa planistyczna	PL.ZIPPZP.11953_100406-POG_1POG-80SJ_20260403T092346
identyfikator	https://www.gov.pl/zagospodarowanieprzestrzenne/app/StrefaPlanistyczna/PL.ZIPPZP.11953/100406-POG/1POG-80SJ/20260403T092346
przebieg nazw	PL.ZIPPZP.11953/100406-POG

lokalny id	1POG-80SJ
wersja id	20260403T092346
początek wersji obiektu	2026-04-03T09:23:46
nazwa	strefa wielofunkcyjna z zabudową mieszkaniową jednorodzinną
oznaczenie	80SJ
symbol	SJ
obowiązuje od	2026-02-25
obowiązuje do	obecnie
status	w opracowaniu https://inspire.ec.europa.eu/codelist/ProcessStepGeneralValue/elaboration
charakter ustalenia	ogólnie wiążące https://inspire.ec.europa.eu/codelist/RegulationNatureValue/generallyBinding
profil podstawowy	teren zabudowy mieszkaniowej jednorodzinnej teren usług teren komunikacji teren zieleni urządzonej teren ogrodów działkowych teren infrastruktury technicznej
profil dodatkowy	teren zabudowy letniskowej lub rekreacji indywidualnej teren zieleni naturalnej teren lasu teren wód
maksymalna nadziemna intensywność zabudowy	0.6
maksymalny udział powierzchni zabudowy	40%
maksymalna wysokość zabudowy	12.0 m
minimalny udział powierzchni biologicznie czynnej	30%
geometria	
plan	https://www.gov.pl/zagospodarowanieprzestrzenne/app/AktPlanowaniaPrzestrzennego/PL.ZIPPZP.11953/100406-POG/1POG
strefa planistyczna	PL.ZIPPZP.11953_100406-POG_1POG-81SZ_20260302T082359
identyfikator	https://www.gov.pl/zagospodarowanieprzestrzenne/app/StrefaPlanistyczna/PL.ZIPPZP.11953/100406-POG/1POG-81SZ/20260302T082359

przestrzen nazw	PL.ZIPPZP.11953/100406-POG
lokalny id	1POG-81SZ
wersja id	20260302T082359
początek wersji obiektu	2026-03-02T08:23:59
nazwa	strefa wielofunkcyjna z zabudową zagrodową
oznaczenie	81SZ
symbol	SZ
obowiązuje od	2026-02-25
obowiązuje do	obecnie
status	w opracowaniu https://inspire.ec.europa.eu/codelist/ProcessStepGeneralValue/elaboration
charakter ustalenia	ogólnie wiążące https://inspire.ec.europa.eu/codelist/RegulationNatureValue/generallyBinding
profil podstawowy	teren zabudowy zagrodowej teren produkcji w gospodarstwach rolnych teren akwakultury i obsługi rybactwa teren komunikacji teren zieleni urządzonej teren ogrodów działkowych teren infrastruktury technicznej
profil dodatkowy	teren wielkotowarowej produkcji rolnej teren rolnictwa z zakazem zabudowy teren usług teren zieleni naturalnej teren lasu teren wód
maksymalna nadziemna intensywność zabudowy	0.6
maksymalny udział powierzchni zabudowy	40%
maksymalna wysokość zabudowy	12.0 m
minimalny udział powierzchni biologicznie czynnej	30%
geometria	
plan	https://www.gov.pl/zagospodarowanieprzestrzenne/app/AktPlanowaniaPrzestrzennego/PL.ZIPPZP.11953/100406-POG/1POG

strefa planistyczna	PL.ZIPPZP.11953_100406-POG_1POG-81SJ_20260403T115857
identyfier	https://www.gov.pl/zagospodarowanieprzestrzenne/app/StrefaPlanistyczna/PL.ZIPPZP.11953/100406-POG/1POG-81SJ/20260403T115857
przestrzen nazw	PL.ZIPPZP.11953/100406-POG
lokalny id	1POG-81SJ
wersja id	20260403T115857
początek wersji obiektu	2026-04-03T11:58:57
nazwa	strefa wielofunkcyjna z zabudową mieszkaniową jednorodzinną
oznaczenie	81SJ
symbol	SJ
obowiązuje od	2026-02-25
obowiązuje do	obecnie
status	w opracowaniu https://inspire.ec.europa.eu/codelist/ProcessStepGeneralValue/elaboration
charakter ustalenia	ogólnie wiążące https://inspire.ec.europa.eu/codelist/RegulationNatureValue/generallyBinding
profil podstawowy	teren zabudowy mieszkaniowej jednorodzinnej teren usług teren komunikacji teren zieleni urządzonej teren ogrodów działkowych teren infrastruktury technicznej
profil dodatkowy	teren zabudowy letniskowej lub rekreacji indywidualnej teren zieleni naturalnej teren lasu teren wód
maksymalna nadziemna intensywność zabudowy	0.6
maksymalny udział powierzchni zabudowy	40%
maksymalna wysokość zabudowy	12.0 m
minimalny udział powierzchni biologicznie czynnej	30%
geometria	
plan	https://www.gov.pl/zagospodarowanieprzestrzenne/app

strefa planistyczna	PL.ZIPPZP.11953_100406-POG_1POG-82SZ_20260302T081915
identyfikator	https://www.gov.pl/zagospodarowanieprzestrzenne/app/StrefaPlanistyczna/PL.ZIPPZP.11953/100406-POG/1POG-82SZ/20260302T081915
przestrzeń nazw	PL.ZIPPZP.11953/100406-POG
lokalny id	1POG-82SZ
wersja id	20260302T081915
początek wersji obiektu	2026-03-02T08:19:15
nazwa	strefa wielofunkcyjna z zabudową zagrodową
oznaczenie	82SZ
symbol	SZ
obowiązuje od	2026-02-25
obowiązuje do	obecnie
status	w opracowaniu https://inspire.ec.europa.eu/codelist/ProcessStepGeneralValue/elaboration
charakter ustalenia	ogólnie wiążące https://inspire.ec.europa.eu/codelist/RegulationNatureValue/generallyBinding
profil podstawowy	teren zabudowy zagrodowej teren produkcji w gospodarstwach rolnych teren akwakultury i obsługi rybactwa teren komunikacji teren zieleni urządzonej teren ogrodów działkowych teren infrastruktury technicznej
profil dodatkowy	teren wielkotowarowej produkcji rolnej teren rolnictwa z zakazem zabudowy teren usług teren zieleni naturalnej teren lasu teren wód
maksymalna nadziemna intensywność zabudowy	0.6
maksymalny udział powierzchni zabudowy	40%
maksymalna wysokość zabudowy	12.0 m
minimalny udział powierzchni biologicznie czynnej	30%
geometria	



plan <https://www.gov.pl/zagospodarowanieprzestrzenne/app/AktPlanowaniaPrzestrzennego/PL.ZIPPZP.11953/100406-POG/1POG>

strefa planistyczna PL.ZIPPZP.11953_100406-POG_1POG-82SJ_20260416T101726

identyfier <https://www.gov.pl/zagospodarowanieprzestrzenne/app/StrefaPlanistyczna/PL.ZIPPZP.11953/100406-POG/1POG-82SJ/20260416T101726>

przestrzen nazw PL.ZIPPZP.11953/100406-POG

lokalny id 1POG-82SJ

wersja id 20260416T101726

początek wersji obiektu 2026-04-16T10:17:26

nazwa strefa wielofunkcyjna z zabudową mieszkaniową jednorodzinną

oznaczenie 82SJ

symbol SJ

obowiązuje od 2026-02-25

obowiązuje do obecnie

status w opracowaniu
<https://inspire.ec.europa.eu/codelist/ProcessStepGeneralValue/elaboration>

charakter ustalenia ogólnie wiążące
<https://inspire.ec.europa.eu/codelist/RegulationNatureValue/generallyBinding>

profil podstawowy teren zabudowy mieszkaniowej jednorodzinnej
teren usług
teren komunikacji
teren zieleni urządzonej
teren ogrodów działkowych
teren infrastruktury technicznej

profil dodatkowy teren zabudowy letniskowej lub rekreacji indywidualnej
teren zieleni naturalnej
teren lasu
teren wód

maksymalna nadziemna intensywność zabudowy 0.6

maksymalny udział powierzchni zabudowy 40%

maksymalna wysokość zabudowy 12.0 m

minimalny udział powierzchni

biologicznie czynnej 30%

geometria



plan <https://www.gov.pl/zagospodarowanieprzestrzenne/app/AktPlanowaniaPrzestrzennego/PL.ZIPPZP.11953/100406-POG/1POG>

strefa planistyczna PL.ZIPPZP.11953_100406-POG_1POG-83SZ_20260302T090552

identyfier <https://www.gov.pl/zagospodarowanieprzestrzenne/app/StrefaPlanistyczna/PL.ZIPPZP.11953/100406-POG/1POG-83SZ/20260302T090552>

przestrzen nazw PL.ZIPPZP.11953/100406-POG

lokalny id 1POG-83SZ

wersja id 20260302T090552

początek wersji obiektu 2026-03-02T09:05:52

nazwa strefa wielofunkcyjna z zabudową zagrodową

oznaczenie 83SZ

symbol SZ

obowiązuje od 2026-02-25

obowiązuje do obecnie

status w opracowaniu
<https://inspire.ec.europa.eu/codelist/ProcessStepGeneralValue/elaboration>

charakter ustalenia ogólnie wiążące
<https://inspire.ec.europa.eu/codelist/RegulationNatureValue/generallyBinding>

profil podstawowy teren zabudowy zagrodowej
teren produkcji w gospodarstwach rolnych
teren akwakultury i obsługi rybactwa
teren komunikacji
teren zieleni urządzonej
teren ogrodów działkowych
teren infrastruktury technicznej

profil dodatkowy teren wielkotowarowej produkcji rolnej
teren rolnictwa z zakazem zabudowy
teren usług
teren zieleni naturalnej
teren lasu
teren wód

maksymalna nadziemna intensywność zabudowy 0.6

maksymalny udział powierzchni zabudowy 40%

maksymalna wysokość zabudowy 12.0 m

minimalny udział powierzchni biologicznie czynnej 30%

geometria



plan <https://www.gov.pl/zagospodarowanieprzestrzenne/app/AktPlanowaniaPrzestrzennego/PL.ZIPPZP.11953/100406-POG/1POG>

strefa planistyczna PL.ZIPPZP.11953_100406-POG_1POG-83SJ_20260407T051615

identyfikator <https://www.gov.pl/zagospodarowanieprzestrzenne/app/StrefaPlanistyczna/PL.ZIPPZP.11953/100406-POG/1POG-83SJ/20260407T051615>

przestrzeń nazw PL.ZIPPZP.11953/100406-POG

lokalny id 1POG-83SJ

wersja id 20260407T051615

początek wersji obiektu 2026-04-07T05:16:15

nazwa strefa wielofunkcyjna z zabudową mieszkaniową jednorodzinną

oznaczenie 83SJ

symbol SJ

obowiązuje od 2026-02-26

obowiązuje do obecnie

status w opracowaniu
<https://inspire.ec.europa.eu/codelist/ProcessStepGeneralValue/elaboration>

charakter ustalenia ogólnie wiążące
<https://inspire.ec.europa.eu/codelist/RegulationNatureValue/generallyBinding>

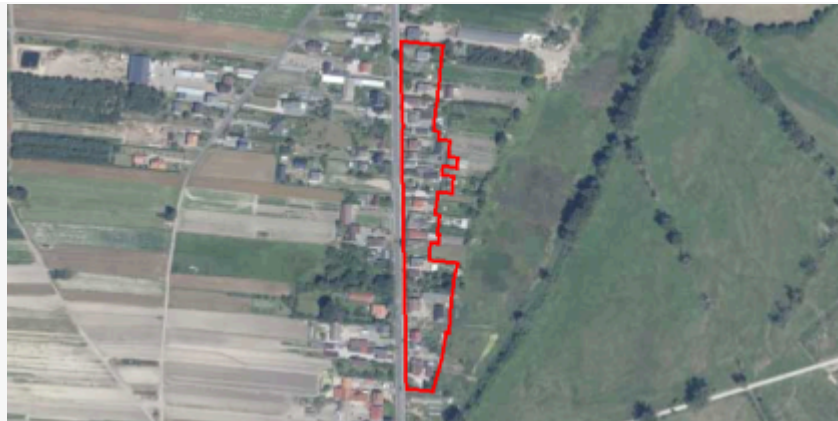
profil podstawowy teren zabudowy mieszkaniowej jednorodzinnej
teren usług
teren komunikacji
teren zieleni urządzonej
teren ogrodów działkowych
teren infrastruktury technicznej

profil dodatkowy teren zabudowy letniskowej lub rekreacji indywidualnej
teren zieleni naturalnej
teren lasu
teren wód

maksymalna nadziemna

intensywnosc zabudowy	0.6
maksymalny udzial powierzchni zabudowy	40%
maksymalna wysokosc zabudowy	12.0 m
minimalny udzial powierzchni biologicznie czynnej	30%

geometria



plan	https://www.gov.pl/zagospodarowanieprzestrzenne/app/AktPlanowaniaPrzestrzennego/PL.ZIPPZP.11953/100406-POG/1POG
-------------	---

strefa planistyczna	PL.ZIPPZP.11953_100406-POG_1POG-84SZ_20260302T083209
----------------------------	--

identfier	https://www.gov.pl/zagospodarowanieprzestrzenne/app/StrefaPlanistyczna/PL.ZIPPZP.11953/100406-POG/1POG-84SZ/20260302T083209
------------------	---

przestrzen nazw	PL.ZIPPZP.11953/100406-POG
------------------------	----------------------------

lokalny id	1POG-84SZ
-------------------	-----------

wersja id	20260302T083209
------------------	-----------------

poczatek wersji obiektu	2026-03-02T08:32:09
--------------------------------	---------------------

nazwa	strefa wielofunkcyjna z zabudową zagrodową
--------------	--

oznaczenie	84SZ
-------------------	------

symbol	SZ
---------------	----

obowiazuje od	2026-02-25
----------------------	------------


obowiazuje do	obecnie
----------------------	---------

status	w opracowaniu https://inspire.ec.europa.eu/codelist/ProcessStepGeneralValue/elaboration
---------------	--

charakter ustalenia	ogólnie wiążące https://inspire.ec.europa.eu/codelist/RegulationNatureValue/generallyBinding
----------------------------	--

profil podstawowy	teren zabudowy zagrodowej teren produkcji w gospodarstwach rolnych teren akwakultury i obsługi rybactwa teren komunikacji teren zieleni urządzonej teren ogrodów działkowych teren infrastruktury technicznej
--------------------------	---

profil dodatkowy	teren wielkotwarowej produkcji rolnej teren rolnictwa z zakazem zabudowy teren usług
-------------------------	--

	teren zieleni naturalnej teren lasu teren wód
maksymalna nadziemna intensywnosc zabudowy	0.6
maksymalny udzial powierzchni zabudowy	40%
maksymalna wysokosc zabudowy	12.0 m
minimalny udzial powierzchni biologicznie czynnej	30%
geometria	
plan	https://www.gov.pl/zagospodarowanieprzestrzenne/app/AktPlanowaniaPrzestrzennego/PL.ZIPPZP.11953/100406-POG/1POG
strefa planistyczna	PL.ZIPPZP.11953_100406-POG_1POG-84SJ_20260416T101159
identifier	https://www.gov.pl/zagospodarowanieprzestrzenne/app/StrefaPlanistyczna/PL.ZIPPZP.11953/100406-POG/1POG-84SJ/20260416T101159
przestrzen nazw	PL.ZIPPZP.11953/100406-POG
lokalny id	1POG-84SJ
wersja id	20260416T101159
poczatek wersji obiektu	2026-04-16T10:11:59
nazwa	strefa wielofunkcyjna z zabudową mieszkaniową jednorodzinną
oznaczenie	84SJ
symbol	SJ
obowiazuje od	2026-02-25
obowiazuje do	obecnie
status	w opracowaniu https://inspire.ec.europa.eu/codelist/ProcessStepGeneralValue/elaboration
charakter ustalenia	ogólnie wiążące https://inspire.ec.europa.eu/codelist/RegulationNatureValue/generallyBinding
profil podstawowy	teren zabudowy mieszkaniowej jednorodzinnej teren usług teren komunikacji teren zieleni urządzonej teren ogrodów działkowych teren infrastruktury technicznej

profil dodatkowy teren zabudowy letniskowej lub rekreacji indywidualnej
teren zieleni naturalnej
teren lasu
teren wód

maksymalna nadziemna intensywnosc zabudowy 0.6

maksymalny udzial powierzchni zabudowy 40%

maksymalna wysokosc zabudowy 12.0 m

minimalny udzial powierzchni biologicznie czynnej 30%

geometria



plan <https://www.gov.pl/zagospodarowanieprzestrzenne/app/AktPlanowaniaPrzestrzennego/PL.ZIPPZP.11953/100406-POG/1POG>

strefa planistyczna PL.ZIPPZP.11953_100406-POG_1POG-85SJ_20260304T065705

identfier <https://www.gov.pl/zagospodarowanieprzestrzenne/app/StrefaPlanistyczna/PL.ZIPPZP.11953/100406-POG/1POG-85SJ/20260304T065705>

przestrzen nazw PL.ZIPPZP.11953/100406-POG

lokalny id 1POG-85SJ

wersja id 20260304T065705

poczatek wersji obiektu 2026-03-04T06:57:05

nazwa strefa wielofunkcyjna z zabudową mieszkaniową jednorodzinną

oznaczenie 85SJ

symbol SJ

obowiazuje od 2026-02-25


obowiazuje do obecnie

status w opracowaniu
<https://inspire.ec.europa.eu/codelist/ProcessStepGeneralValue/elaboration>

charakter ustalenia ogólnie wiążące
<https://inspire.ec.europa.eu/codelist/RegulationNatureValue/generallyBinding>

profil podstawowy teren zabudowy mieszkaniowej jednorodzinnej
teren usług
teren komunikacji
teren zieleni urządzonej

	teren ogrodów działkowych teren infrastruktury technicznej
profil dodatkowy	teren zabudowy letniskowej lub rekreacji indywidualnej teren zieleni naturalnej teren lasu teren wód
maksymalna nadziemna intensywnosc zabudowy	0.6
maksymalny udzial powierzchni zabudowy	40%
maksymalna wysokosc zabudowy	12.0 m
minimalny udzial powierzchni biologicznie czynnej	30%
geometria	
plan	https://www.gov.pl/zagospodarowanieprzestrzenne/app/AktPlanowaniaPrzestrzennego/PL.ZIPPZP.11953/100406-POG/1POG
strefa planistyczna	PL.ZIPPZP.11953_100406-POG_1POG-85SZ_20260303T093554
identfier	https://www.gov.pl/zagospodarowanieprzestrzenne/app/StrefaPlanistyczna/PL.ZIPPZP.11953/100406-POG/1POG-85SZ/20260303T093554
przestrzen nazw	PL.ZIPPZP.11953/100406-POG
lokalny id	1POG-85SZ
wersja id	20260303T093554
początek wersji obiektu	2026-03-03T09:35:54
nazwa	strefa wielofunkcyjna z zabudową zagrodową
oznaczenie	85SZ
symbol	SZ
obowiązuje od	2026-02-25
obowiązuje do	obecnie
status	w opracowaniu https://inspire.ec.europa.eu/codelist/ProcessStepGeneralValue/elaboration
charakter ustalenia	ogólnie wiążące https://inspire.ec.europa.eu/codelist/RegulationNatureValue/generallyBinding
profil podstawowy	teren zabudowy zagrodowej teren produkcji w gospodarstwach rolnych

	<p>teren akwakultury i obsługi rybactwa</p> <p>teren komunikacji</p> <p>teren zieleni urządzonej</p> <p>teren ogrodów działkowych</p> <p>teren infrastruktury technicznej</p>
profil dodatkowy	<p>teren wielkotowarowej produkcji rolnej</p> <p>teren rolnictwa z zakazem zabudowy</p> <p>teren usług</p> <p>teren zieleni naturalnej</p> <p>teren lasu</p> <p>teren wód</p>
maksymalna nadziemna intensywnosc zabudowy	0.6
maksymalny udzial powierzchni zabudowy	40%
maksymalna wysokosc zabudowy	12.0 m
minimalny udzial powierzchni biologicznie czynnej	30%
geometria	
plan	https://www.gov.pl/zagospodarowanieprzestrzenne/app/AktPlanowaniaPrzestrzennego/PL.ZIPPZP.11953/100406-POG/1POG
strefa planistyczna	PL.ZIPPZP.11953_100406-POG_1POG-86SZ_20260303T094302
identfier	https://www.gov.pl/zagospodarowanieprzestrzenne/app/StrefaPlanistyczna/PL.ZIPPZP.11953/100406-POG/1POG-86SZ/20260303T094302
przestrzen nazw	PL.ZIPPZP.11953/100406-POG
lokalny id	1POG-86SZ
wersja id	20260303T094302
poczatek wersji obiektu	2026-03-03T09:43:02
nazwa	strefa wielofunkcyjna z zabudową zagrodową
oznaczenie	86SZ
symbol	SZ
obowiazuje od	2026-02-25
obowiazuje do	obecnie
status	<p>w opracowaniu</p> <p>https://inspire.ec.europa.eu/codelist/ProcessStepGeneralValue/elaboration</p>
charakter ustalenia	ogólnie wiążące

<https://inspire.ec.europa.eu/codelist/RegulationNatureValue/generallyBinding>

profil podstawowy

- teren zabudowy zagrodowej
- teren produkcji w gospodarstwach rolnych
- teren akwakultury i obsługi rybactwa
- teren komunikacji
- teren zieleni urządzonej
- teren ogrodów działkowych
- teren infrastruktury technicznej

profil dodatkowy

- teren wielkotowarowej produkcji rolnej
- teren rolnictwa z zakazem zabudowy
- teren usług
- teren zieleni naturalnej
- teren lasu
- teren wód

maksymalna nadziemna intensywnosc zabudowy 0.6

maksymalny udzial powierzchni zabudowy 40%

maksymalna wysokosc zabudowy 12.0 m

minimalny udzial powierzchni biologicznie czynnej 30%

geometria



plan <https://www.gov.pl/zagospodarowanieprzestrzenne/app/AktPlanowaniaPrzestrzennego/PL.ZIPPZP.11953/100406-POG/1POG>

strefa planistyczna PL.ZIPPZP.11953_100406-POG_1POG-86SJ_20260304T065333

identfier <https://www.gov.pl/zagospodarowanieprzestrzenne/app/StrefaPlanistyczna/PL.ZIPPZP.11953/100406-POG/1POG-86SJ/20260304T065333>

przestrzen nazw PL.ZIPPZP.11953/100406-POG

lokalny id 1POG-86SJ

wersja id 20260304T065333

poczatek wersji obiektu 2026-03-04T06:53:33

nazwa strefa wielofunkcyjna z zabudową mieszkaniową jednorodzinną

oznaczenie 86SJ

symbol SJ

obowiazuje od 2026-02-25

obowiazuje do obecnie

status	w opracowaniu https://inspire.ec.europa.eu/codelist/ProcessStepGeneralValue/elaboration
charakter ustalenia	ogólnie wiążące https://inspire.ec.europa.eu/codelist/RegulationNatureValue/generallyBinding
profil podstawowy	teren zabudowy mieszkaniowej jednorodzinnej teren usług teren komunikacji teren zieleni urządzonej teren ogrodów działkowych teren infrastruktury technicznej
profil dodatkowy	teren zabudowy letniskowej lub rekreacji indywidualnej teren zieleni naturalnej teren lasu teren wód
maksymalna nadziemna intensywnosc zabudowy	0.6
maksymalny udzial powierzchni zabudowy	40%
maksymalna wysokosc zabudowy	12.0 m
minimalny udzial powierzchni biologicznie czynnej	30%
geometria	
plan	https://www.gov.pl/zagospodarowanieprzestrzenne/app/AktPlanowaniaPrzestrzennego/PL.ZIPPZP.11953/100406-POG/1POG
strefa planistyczna	PL.ZIPPZP.11953_100406-POG_1POG-87SZ_20260303T095735
identfier	https://www.gov.pl/zagospodarowanieprzestrzenne/app/StrefaPlanistyczna/PL.ZIPPZP.11953/100406-POG/1POG-87SZ/20260303T095735
przestrzen nazw	PL.ZIPPZP.11953/100406-POG
lokalny id	1POG-87SZ
wersja id	20260303T095735
początek wersji obiektu	2026-03-03T09:57:35
nazwa	strefa wielofunkcyjna z zabudową zagrodową
oznaczenie	87SZ
symbol	SZ
obowiązuje od	2026-02-25

obowiązuje do	obecnie
status	w opracowaniu https://inspire.ec.europa.eu/codelist/ProcessStepGeneralValue/elaboration
charakter ustalenia	ogólnie wiążące https://inspire.ec.europa.eu/codelist/RegulationNatureValue/generallyBinding
profil podstawowy	teren zabudowy zagrodowej teren produkcji w gospodarstwach rolnych teren akwakultury i obsługi rybactwa teren komunikacji teren zieleni urządzonej teren ogrodów działkowych teren infrastruktury technicznej
profil dodatkowy	teren wielkotowarowej produkcji rolnej teren rolnictwa z zakazem zabudowy teren usług teren zieleni naturalnej teren lasu teren wód
maksymalna nadziemna intensywnosc zabudowy	0.6
maksymalny udzial powierzchni zabudowy	40%
maksymalna wysokosc zabudowy	12.0 m
minimalny udzial powierzchni biologicznie czynnej	30%
geometria	
plan	https://www.gov.pl/zagospodarowanieprzestrzenne/app/AktPlanowaniaPrzestrzennego/PL.ZIPPZP.11953/100406-POG/1POG
strefa planistyczna	PL.ZIPPZP.11953_100406-POG_1POG-87SJ_20260304T072431
identyfier	https://www.gov.pl/zagospodarowanieprzestrzenne/app/StrefaPlanistyczna/PL.ZIPPZP.11953/100406-POG/1POG-87SJ/20260304T072431
przestrzen nazw	PL.ZIPPZP.11953/100406-POG
lokalny id	1POG-87SJ
wersja id	20260304T072431
poczatek wersji obiektu	2026-03-04T07:24:31
nazwa	strefa wielofunkcyjna z zabudową mieszkaniową jednorodzinną

oznaczenie	87SJ
symbol	SJ
obowiązuje od	2026-02-25
obowiązuje do	obecnie
status	w opracowaniu https://inspire.ec.europa.eu/codelist/ProcessStepGeneralValue/elaboration
charakter ustalenia	ogólnie wiążące https://inspire.ec.europa.eu/codelist/RegulationNatureValue/generallyBinding
profil podstawowy	teren zabudowy mieszkaniowej jednorodzinnej teren usług teren komunikacji teren zieleni urządzonej teren ogrodów działkowych teren infrastruktury technicznej
profil dodatkowy	teren zabudowy letniskowej lub rekreacji indywidualnej teren zieleni naturalnej teren lasu teren wód
maksymalna nadziemna intensywność zabudowy	0.6
maksymalny udział powierzchni zabudowy	40%
maksymalna wysokość zabudowy	12.0 m
minimalny udział powierzchni biologicznie czynnej	30%
geometria	
plan	https://www.gov.pl/zagospodarowanieprzestrzenne/app/AktPlanowaniaPrzestrzennego/PL.ZIPPZP.11953/100406-POG/1POG
strefa planistyczna	PL.ZIPPZP.11953_100406-POG_1POG-88SZ_20260302T081930
identyfikator	https://www.gov.pl/zagospodarowanieprzestrzenne/app/StrefaPlanistyczna/PL.ZIPPZP.11953/100406-POG/1POG-88SZ/20260302T081930
przebieg nazw	PL.ZIPPZP.11953/100406-POG
lokalny id	1POG-88SZ
wersja id	20260302T081930
początek wersji obiektu	2026-03-02T08:19:30

nazwa	strefa wielofunkcyjna z zabudową zagrodową
oznaczenie	88SZ
symbol	SZ
obowiązuje od	2026-02-25
obowiązuje do	obecnie
status	w opracowaniu https://inspire.ec.europa.eu/codelist/ProcessStepGeneralValue/elaboration
charakter ustalenia	ogólnie wiążące https://inspire.ec.europa.eu/codelist/RegulationNatureValue/generallyBinding
profil podstawowy	teren zabudowy zagrodowej teren produkcji w gospodarstwach rolnych teren akwakultury i obsługi rybactwa teren komunikacji teren zieleni urządzonej teren ogrodów działkowych teren infrastruktury technicznej
profil dodatkowy	teren wielkotowarowej produkcji rolnej teren rolnictwa z zakazem zabudowy teren usług teren zieleni naturalnej teren lasu teren wód
maksymalna nadziemna intensywność zabudowy	0.6
maksymalny udział powierzchni zabudowy	40%
maksymalna wysokość zabudowy	12.0 m
minimalny udział powierzchni biologicznie czynnej	30%
geometria	
plan	https://www.gov.pl/zagospodarowanieprzestrzenne/app/AktPlanowaniaPrzestrzennego/PL.ZIPPZP.11953/100406-POG/1POG
strefa planistyczna	PL.ZIPPZP.11953_100406-POG_1POG-88SJ_20260304T070808
identyfikator	https://www.gov.pl/zagospodarowanieprzestrzenne/app/StrefaPlanistyczna/PL.ZIPPZP.11953/100406-POG/1POG-88SJ/20260304T070808
przebieg nazw	PL.ZIPPZP.11953/100406-POG

lokalny id	1POG-88SJ
wersja id	20260304T070808
początek wersji obiektu	2026-03-04T07:08:08
nazwa	strefa wielofunkcyjna z zabudową mieszkaniową jednorodzinną
oznaczenie	88SJ
symbol	SJ
obowiązuje od	2026-02-25
obowiązuje do	obecnie
status	w opracowaniu https://inspire.ec.europa.eu/codelist/ProcessStepGeneralValue/elaboration
charakter ustalenia	ogólnie wiążące https://inspire.ec.europa.eu/codelist/RegulationNatureValue/generallyBinding
profil podstawowy	teren zabudowy mieszkaniowej jednorodzinnej teren usług teren komunikacji teren zieleni urządzonej teren ogrodów działkowych teren infrastruktury technicznej
profil dodatkowy	teren zabudowy letniskowej lub rekreacji indywidualnej teren zieleni naturalnej teren lasu teren wód
maksymalna nadziemna intensywność zabudowy	0.6
maksymalny udział powierzchni zabudowy	40%
maksymalna wysokość zabudowy	12.0 m
minimalny udział powierzchni biologicznie czynnej	30%
geometria	
plan	https://www.gov.pl/zagospodarowanieprzestrzenne/app/AktPlanowaniaPrzestrzennego/PL.ZIPPZP.11953/100406-POG/1POG
strefa planistyczna	PL.ZIPPZP.11953_100406-POG_1POG-89SZ_20260303T094242
identyfikator	https://www.gov.pl/zagospodarowanieprzestrzenne/app/StrefaPlanistyczna/PL.ZIPPZP.11953/100406-POG/1POG-89SZ/20260303T094242

przestrzen nazw	PL.ZIPPZP.11953/100406-POG
lokalny id	1POG-89SZ
wersja id	20260303T094242
początek wersji obiektu	2026-03-03T09:42:42
nazwa	strefa wielofunkcyjna z zabudową zagrodową
oznaczenie	89SZ
symbol	SZ
obowiązuje od	2026-02-25
obowiązuje do	obecnie
status	w opracowaniu https://inspire.ec.europa.eu/codelist/ProcessStepGeneralValue/elaboration
charakter ustalenia	ogólnie wiążące https://inspire.ec.europa.eu/codelist/RegulationNatureValue/generallyBinding
profil podstawowy	teren zabudowy zagrodowej teren produkcji w gospodarstwach rolnych teren akwakultury i obsługi rybactwa teren komunikacji teren zieleni urządzonej teren ogrodów działkowych teren infrastruktury technicznej
profil dodatkowy	teren wielkotowarowej produkcji rolnej teren rolnictwa z zakazem zabudowy teren usług teren zieleni naturalnej teren lasu teren wód
maksymalna nadziemna intensywność zabudowy	0.6
maksymalny udział powierzchni zabudowy	40%
maksymalna wysokość zabudowy	12.0 m
minimalny udział powierzchni biologicznie czynnej	30%
geometria	
plan	https://www.gov.pl/zagospodarowanieprzestrzenne/app/AktPlanowaniaPrzestrzennego/PL.ZIPPZP.11953/100406-POG/1POG

strefa planistyczna	PL.ZIPPZP.11953_100406-POG_1POG-89SJ_20260304T072442
identyfier	https://www.gov.pl/zagospodarowanieprzestrzenne/app/StrefaPlanistyczna/PL.ZIPPZP.11953/100406-POG/1POG-89SJ/20260304T072442
przestrzen nazw	PL.ZIPPZP.11953/100406-POG
lokalny id	1POG-89SJ
wersja id	20260304T072442
początek wersji obiektu	2026-03-04T07:24:42
nazwa	strefa wielofunkcyjna z zabudową mieszkaniową jednorodzinną
oznaczenie	89SJ
symbol	SJ
obowiązuje od	2026-02-25
obowiązuje do	obecnie
status	w opracowaniu https://inspire.ec.europa.eu/codelist/ProcessStepGeneralValue/elaboration
charakter ustalenia	ogólnie wiążące https://inspire.ec.europa.eu/codelist/RegulationNatureValue/generallyBinding
profil podstawowy	teren zabudowy mieszkaniowej jednorodzinnej teren usług teren komunikacji teren zieleni urządzonej teren ogrodów działkowych teren infrastruktury technicznej
profil dodatkowy	teren zabudowy letniskowej lub rekreacji indywidualnej teren zieleni naturalnej teren lasu teren wód
maksymalna nadziemna intensywność zabudowy	0.6
maksymalny udział powierzchni zabudowy	40%
maksymalna wysokość zabudowy	12.0 m
minimalny udział powierzchni biologicznie czynnej	30%
geometria	
plan	https://www.gov.pl/zagospodarowanieprzestrzenne/app

strefa planistyczna	PL.ZIPPZP.11953_100406-POG_1POG-90SZ_20260403T061704
identyfier	https://www.gov.pl/zagospodarowanieprzestrzenne/app/StrefaPlanistyczna/PL.ZIPPZP.11953/100406-POG/1POG-90SZ/20260403T061704
przestrzen nazw	PL.ZIPPZP.11953/100406-POG
lokalny id	1POG-90SZ
wersja id	20260403T061704
poczatek wersji obiektu	2026-04-03T06:17:04
nazwa	strefa wielofunkcyjna z zabudową zagrodową
oznaczenie	90SZ
symbol	SZ
obowiazuje od	2026-02-25
obowiazuje do	obecnie
status	w opracowaniu https://inspire.ec.europa.eu/codelist/ProcessStepGeneralValue/elaboration
charakter ustalenia	ogólnie wiążące https://inspire.ec.europa.eu/codelist/RegulationNatureValue/generallyBinding
profil podstawowy	teren zabudowy zagrodowej teren produkcji w gospodarstwach rolnych teren akwakultury i obsługi rybactwa teren komunikacji teren zieleni urządzonej teren ogrodów działkowych teren infrastruktury technicznej
profil dodatkowy	teren wielkotowarowej produkcji rolnej teren rolnictwa z zakazem zabudowy teren usług teren zieleni naturalnej teren lasu teren wód
maksymalna nadziemna intensywnosc zabudowy	0.6
maksymalny udzial powierzchni zabudowy	40%
maksymalna wysokosc zabudowy	12.0 m
minimalny udzial powierzchni biologicznie czynnej	30%
geometria	



plan <https://www.gov.pl/zagospodarowanieprzestrzenne/app/AktPlanowaniaPrzestrzennego/PL.ZIPPZP.11953/100406-POG/1POG>

strefa planistyczna PL.ZIPPZP.11953_100406-POG_1POG-90SJ_20260602T083349

identyfier <https://www.gov.pl/zagospodarowanieprzestrzenne/app/StrefaPlanistyczna/PL.ZIPPZP.11953/100406-POG/1POG-90SJ/20260602T083349>

przestrzen nazw PL.ZIPPZP.11953/100406-POG

lokalny id 1POG-90SJ

wersja id 20260602T083349

początek wersji obiektu 2026-06-02T08:33:49

nazwa strefa wielofunkcyjna z zabudową mieszkaniową jednorodzinną

oznaczenie 90SJ

symbol SJ

obowiązuje od 2026-02-25

obowiązuje do obecnie

status w opracowaniu
<https://inspire.ec.europa.eu/codelist/ProcessStepGeneralValue/elaboration>

charakter ustalenia ogólnie wiążące
<https://inspire.ec.europa.eu/codelist/RegulationNatureValue/generallyBinding>

profil podstawowy teren zabudowy mieszkaniowej jednorodzinnej
teren usług
teren komunikacji
teren zieleni urządzonej
teren ogrodów działkowych
teren infrastruktury technicznej

profil dodatkowy teren zabudowy letniskowej lub rekreacji indywidualnej
teren zieleni naturalnej
teren lasu
teren wód

maksymalna nadziemna intensywność zabudowy 0.6

maksymalny udział powierzchni zabudowy 40%

maksymalna wysokość zabudowy 12.0 m

minimalny udział powierzchni

biologicznie czynnej 30%

geometria



plan <https://www.gov.pl/zagospodarowanieprzestrzenne/app/AktPlanowaniaPrzestrzennego/PL.ZIPPZP.11953/100406-POG/1POG>

strefa planistyczna PL.ZIPPZP.11953_100406-POG_1POG-91SJ_20260304T071443

identfier <https://www.gov.pl/zagospodarowanieprzestrzenne/app/StrefaPlanistyczna/PL.ZIPPZP.11953/100406-POG/1POG-91SJ/20260304T071443>

przestrzen nazw PL.ZIPPZP.11953/100406-POG

lokalny id 1POG-91SJ

wersja id 20260304T071443

początek wersji obiektu 2026-03-04T07:14:43

nazwa strefa wielofunkcyjna z zabudową mieszkaniową jednorodzinną

oznaczenie 91SJ

symbol SJ

obowiązuje od 2026-02-25

obowiązuje do obecnie

status w opracowaniu
<https://inspire.ec.europa.eu/codelist/ProcessStepGeneralValue/elaboration>

charakter ustalenia ogólnie wiążące
<https://inspire.ec.europa.eu/codelist/RegulationNatureValue/generallyBinding>

profil podstawowy teren zabudowy mieszkaniowej jednorodzinnej
teren usług
teren komunikacji
teren zieleni urządzonej
teren ogrodów działkowych
teren infrastruktury technicznej

profil dodatkowy teren zabudowy letniskowej lub rekreacji indywidualnej
teren zieleni naturalnej
teren lasu
teren wód

maksymalna nadziemna intensywnosc zabudowy 0.6

maksymalny udział powierzchni zabudowy 40%

maksymalna wysokosc zabudowy 12.0 m

minimalny udział powierzchni biologicznie czynnej 30%

geometria



plan <https://www.gov.pl/zagospodarowanieprzestrzenne/app/AktPlanowaniaPrzestrzennego/PL.ZIPPZP.11953/100406-POG/1POG>

strefa planistyczna PL.ZIPPZP.11953_100406-POG_1POG-91SZ_20260303T093605

identyfier <https://www.gov.pl/zagospodarowanieprzestrzenne/app/StrefaPlanistyczna/PL.ZIPPZP.11953/100406-POG/1POG-91SZ/20260303T093605>

przestrzen nazw PL.ZIPPZP.11953/100406-POG

lokalny id 1POG-91SZ

wersja id 20260303T093605

początek wersji obiektu 2026-03-03T09:36:05

nazwa strefa wielofunkcyjna z zabudową zagrodową

oznaczenie 91SZ

symbol SZ

obowiązuje od 2026-02-25

obowiązuje do obecnie

status w opracowaniu
<https://inspire.ec.europa.eu/codelist/ProcessStepGeneralValue/elaboration>

charakter ustalenia ogólnie wiążące
<https://inspire.ec.europa.eu/codelist/RegulationNatureValue/generallyBinding>

profil podstawowy
teren zabudowy zagrodowej
teren produkcji w gospodarstwach rolnych
teren akwakultury i obsługi rybactwa
teren komunikacji
teren zieleni urządzonej
teren ogrodów działkowych
teren infrastruktury technicznej

profil dodatkowy
teren wielkotowarowej produkcji rolnej
teren rolnictwa z zakazem zabudowy
teren usług
teren zieleni naturalnej
teren lasu
teren wód

maksymalna nadziemna intensywność zabudowy 0.6

maksymalny udział powierzchni zabudowy 40%

maksymalna wysokość zabudowy 12.0 m

minimalny udział powierzchni biologicznie czynnej 30%

geometria



plan <https://www.gov.pl/zagospodarowanieprzestrzenne/app/AktPlanowaniaPrzestrzennego/PL.ZIPPZP.11953/100406-POG/1POG>

strefa planistyczna PL.ZIPPZP.11953_100406-POG_1POG-92SZ_20260303T093616

identyfikator <https://www.gov.pl/zagospodarowanieprzestrzenne/app/StrefaPlanistyczna/PL.ZIPPZP.11953/100406-POG/1POG-92SZ/20260303T093616>

przestrzeń nazw PL.ZIPPZP.11953/100406-POG

lokalny id 1POG-92SZ

wersja id 20260303T093616

początek wersji obiektu 2026-03-03T09:36:16

nazwa strefa wielofunkcyjna z zabudową zagrodową

oznaczenie 92SZ

symbol SZ

obowiązuje od 2026-02-25


obowiązuje do obecnie


status w opracowaniu
<https://inspire.ec.europa.eu/codelist/ProcessStepGeneralValue/elaboration>

charakter ustalenia ogólnie wiążące
<https://inspire.ec.europa.eu/codelist/RegulationNatureValue/generallyBinding>

profil podstawowy teren zabudowy zagrodowej
teren produkcji w gospodarstwach rolnych
teren akwakultury i obsługi rybactwa
teren komunikacji
teren zieleni urządzonej
teren ogrodów działkowych
teren infrastruktury technicznej

profil dodatkowy teren wielkotowarowej produkcji rolnej
teren rolnictwa z zakazem zabudowy
teren usług
teren zieleni naturalnej

	teren lasu teren wód
maksymalna nadziemna intensywnosc zabudowy	0.6
maksymalny udzial powierzchni zabudowy	40%
maksymalna wysokosc zabudowy	12.0 m
minimalny udzial powierzchni biologicznie czynnej	30%
geometria	
plan	https://www.gov.pl/zagospodarowanieprzestrzenne/app/AktPlanowaniaPrzestrzennego/PL.ZIPPZP.11953/100406-POG/1POG
strefa planistyczna	PL.ZIPPZP.11953_100406-POG_1POG-92SJ_20260403T115506
identfier	https://www.gov.pl/zagospodarowanieprzestrzenne/app/StrefaPlanistyczna/PL.ZIPPZP.11953/100406-POG/1POG-92SJ/20260403T115506
przestrzen nazw	PL.ZIPPZP.11953/100406-POG
lokalny id	1POG-92SJ
wersja id	20260403T115506
poczatek wersji obiektu	2026-04-03T11:55:06
nazwa	strefa wielofunkcyjna z zabudową mieszkaniową jednorodzinną
oznaczenie	92SJ
symbol	SJ
obowiazuje od	2026-02-25
obowiazuje do	obecnie
status	w opracowaniu https://inspire.ec.europa.eu/codelist/ProcessStepGeneralValue/elaboration
charakter ustalenia	ogólnie wiążące https://inspire.ec.europa.eu/codelist/RegulationNatureValue/generallyBinding
profil podstawowy	teren zabudowy mieszkaniowej jednorodzinnej teren usług teren komunikacji teren zieleni urządzonej teren ogrodów działkowych teren infrastruktury technicznej

profil dodatkowy	teren zabudowy letniskowej lub rekreacji indywidualnej teren zieleni naturalnej teren lasu teren wód
maksymalna nadziemna intensywnosc zabudowy	0.6
maksymalny udzial powierzchni zabudowy	40%
maksymalna wysokosc zabudowy	12.0 m
minimalny udzial powierzchni biologicznie czynnej	30%
geometria	
plan	https://www.gov.pl/zagospodarowanieprzestrzenne/app/AktPlanowaniaPrzestrzennego/PL.ZIPPZP.11953/100406-POG/1POG
strefa planistyczna	PL.ZIPPZP.11953_100406-POG_1POG-93SJ_20260304T071628
identfier	https://www.gov.pl/zagospodarowanieprzestrzenne/app/StrefaPlanistyczna/PL.ZIPPZP.11953/100406-POG/1POG-93SJ/20260304T071628
przestrzen nazw	PL.ZIPPZP.11953/100406-POG
lokalny id	1POG-93SJ
wersja id	20260304T071628
poczatek wersji obiektu	2026-03-04T07:16:28
nazwa	strefa wielofunkcyjna z zabudową mieszkaniową jednorodzinną
oznaczenie	93SJ
symbol	SJ
obowiazuje od	2026-02-25
obowiazuje do	obecnie
status	w opracowaniu https://inspire.ec.europa.eu/codelist/ProcessStepGeneralValue/elaboration
charakter ustalenia	ogólnie wiążące https://inspire.ec.europa.eu/codelist/RegulationNatureValue/generallyBinding
profil podstawowy	teren zabudowy mieszkaniowej jednorodzinnej teren usług teren komunikacji teren zieleni urządzonej

	teren ogrodów działkowych teren infrastruktury technicznej
profil dodatkowy	teren zabudowy letniskowej lub rekreacji indywidualnej teren zieleni naturalnej teren lasu teren wód
maksymalna nadziemna intensywnosc zabudowy	0.6
maksymalny udzial powierzchni zabudowy	40%
maksymalna wysokosc zabudowy	12.0 m
minimalny udzial powierzchni biologicznie czynnej	30%
geometria	
plan	https://www.gov.pl/zagospodarowanieprzestrzenne/app/AktPlanowaniaPrzestrzennego/PL.ZIPPZP.11953/100406-POG/1POG
strefa planistyczna	PL.ZIPPZP.11953_100406-POG_1POG-93SZ_20260303T093412
identfier	https://www.gov.pl/zagospodarowanieprzestrzenne/app/StrefaPlanistyczna/PL.ZIPPZP.11953/100406-POG/1POG-93SZ/20260303T093412
przestrzen nazw	PL.ZIPPZP.11953/100406-POG
lokalny id	1POG-93SZ
wersja id	20260303T093412
poczatek wersji obiektu	2026-03-03T09:34:12
nazwa	strefa wielofunkcyjna z zabudową zagrodową
oznaczenie	93SZ
symbol	SZ
obowiazuje od	2026-02-25
obowiazuje do	obecnie
status	w opracowaniu https://inspire.ec.europa.eu/codelist/ProcessStepGeneralValue/elaboration
charakter ustalenia	ogólnie wiążące https://inspire.ec.europa.eu/codelist/RegulationNatureValue/generallyBinding
profil podstawowy	teren zabudowy zagrodowej teren produkcji w gospodarstwach rolnych

	<p>teren akwakultury i obsługi rybactwa</p> <p>teren komunikacji</p> <p>teren zieleni urządzonej</p> <p>teren ogrodów działkowych</p> <p>teren infrastruktury technicznej</p>
profil dodatkowy	<p>teren wielkotowarowej produkcji rolnej</p> <p>teren rolnictwa z zakazem zabudowy</p> <p>teren usług</p> <p>teren zieleni naturalnej</p> <p>teren lasu</p> <p>teren wód</p>
maksymalna nadziemna intensywnosc zabudowy	0.6
maksymalny udzial powierzchni zabudowy	40%
maksymalna wysokosc zabudowy	12.0 m
minimalny udzial powierzchni biologicznie czynnej	30%
geometria	
plan	https://www.gov.pl/zagospodarowanieprzestrzenne/app/AktPlanowaniaPrzestrzennego/PL.ZIPPZP.11953/100406-POG/1POG
strefa planistyczna	PL.ZIPPZP.11953_100406-POG_1POG-94SZ_20260302T081900
identfier	https://www.gov.pl/zagospodarowanieprzestrzenne/app/StrefaPlanistyczna/PL.ZIPPZP.11953/100406-POG/1POG-94SZ/20260302T081900
przestrzen nazw	PL.ZIPPZP.11953/100406-POG
lokalny id	1POG-94SZ
wersja id	20260302T081900
poczatek wersji obiektu	2026-03-02T08:19
nazwa	strefa wielofunkcyjna z zabudową zagrodową
oznaczenie	94SZ
symbol	SZ
obowiazuje od	2026-02-25
obowiazuje do	obecnie
status	<p>w opracowaniu</p> <p>https://inspire.ec.europa.eu/codelist/ProcessStepGeneralValue/elaboration</p>
charakter ustalenia	ogólnie wiążące

<https://inspire.ec.europa.eu/codelist/RegulationNatureValue/generallyBinding>

profil podstawowy

- teren zabudowy zagrodowej
- teren produkcji w gospodarstwach rolnych
- teren akwakultury i obsługi rybactwa
- teren komunikacji
- teren zieleni urządzonej
- teren ogrodów działkowych
- teren infrastruktury technicznej

profil dodatkowy

- teren wielkotowarowej produkcji rolnej
- teren rolnictwa z zakazem zabudowy
- teren usług
- teren zieleni naturalnej
- teren lasu
- teren wód

maksymalna nadziemna intensywnosc zabudowy 0.6

maksymalny udzial powierzchni zabudowy 40%

maksymalna wysokosc zabudowy 12.0 m

minimalny udzial powierzchni biologicznie czynnej 30%

geometria



plan <https://www.gov.pl/zagospodarowanieprzestrzenne/app/AktPlanowaniaPrzestrzennego/PL.ZIPPZP.11953/100406-POG/1POG>

strefa planistyczna PL.ZIPPZP.11953_100406-POG_1POG-94SJ_20260602T074402

identfier <https://www.gov.pl/zagospodarowanieprzestrzenne/app/StrefaPlanistyczna/PL.ZIPPZP.11953/100406-POG/1POG-94SJ/20260602T074402>

przestrzen nazw PL.ZIPPZP.11953/100406-POG

lokalny id 1POG-94SJ

wersja id 20260602T074402

poczatek wersji obiektu 2026-06-02T07:44:02

nazwa strefa wielofunkcyjna z zabudową mieszkaniową jednorodzinną

oznaczenie 94SJ

symbol SJ

obowiazuje od 2026-02-25

obowiazuje do obecnie

status	w opracowaniu https://inspire.ec.europa.eu/codelist/ProcessStepGeneralValue/elaboration
charakter ustalenia	ogólnie wiążące https://inspire.ec.europa.eu/codelist/RegulationNatureValue/generallyBinding
profil podstawowy	teren zabudowy mieszkaniowej jednorodzinnej teren usług teren komunikacji teren zieleni urządzonej teren ogrodów działkowych teren infrastruktury technicznej
profil dodatkowy	teren zabudowy letniskowej lub rekreacji indywidualnej teren zieleni naturalnej teren lasu teren wód
maksymalna nadziemna intensywnosc zabudowy	0.6
maksymalny udzial powierzchni zabudowy	40%
maksymalna wysokosc zabudowy	12.0 m
minimalny udzial powierzchni biologicznie czynnej	30%
geometria	
plan	https://www.gov.pl/zagospodarowanieprzestrzenne/app/AktPlanowaniaPrzestrzennego/PL.ZIPPZP.11953/100406-POG/1POG
strefa planistyczna	PL.ZIPPZP.11953_100406-POG_1POG-95SZ_20260506T113409
identfier	https://www.gov.pl/zagospodarowanieprzestrzenne/app/StrefaPlanistyczna/PL.ZIPPZP.11953/100406-POG/1POG-95SZ/20260506T113409
przestrzen nazw	PL.ZIPPZP.11953/100406-POG
lokalny id	1POG-95SZ
wersja id	20260506T113409
początek wersji obiektu	2026-05-06T11:34:09
nazwa	strefa wielofunkcyjna z zabudową zagrodową
oznaczenie	95SZ
symbol	SZ
obowiązuje od	2026-02-25

obowiązuje do	obecnie
status	w opracowaniu https://inspire.ec.europa.eu/codelist/ProcessStepGeneralValue/elaboration
charakter ustalenia	ogólnie wiążące https://inspire.ec.europa.eu/codelist/RegulationNatureValue/generallyBinding
profil podstawowy	teren zabudowy zagrodowej teren produkcji w gospodarstwach rolnych teren akwakultury i obsługi rybactwa teren komunikacji teren zieleni urządzonej teren ogrodów działkowych teren infrastruktury technicznej
profil dodatkowy	teren wielkotowarowej produkcji rolnej teren rolnictwa z zakazem zabudowy teren usług teren zieleni naturalnej teren lasu teren wód
maksymalna nadziemna intensywnosc zabudowy	0.6
maksymalny udzial powierzchni zabudowy	40%
maksymalna wysokosc zabudowy	10.0 m
minimalny udzial powierzchni biologicznie czynnej	30%
geometria	
plan	https://www.gov.pl/zagospodarowanieprzestrzenne/app/AktPlanowaniaPrzestrzennego/PL.ZIPPZP.11953/100406-POG/1POG
strefa planistyczna	PL.ZIPPZP.11953_100406-POG_1POG-95SJ_20260304T071531
identyfier	https://www.gov.pl/zagospodarowanieprzestrzenne/app/StrefaPlanistyczna/PL.ZIPPZP.11953/100406-POG/1POG-95SJ/20260304T071531
przestrzen nazw	PL.ZIPPZP.11953/100406-POG
lokalny id	1POG-95SJ
wersja id	20260304T071531
poczatek wersji obiektu	2026-03-04T07:15:31
nazwa	strefa wielofunkcyjna z zabudową mieszkaniową jednorodzinną

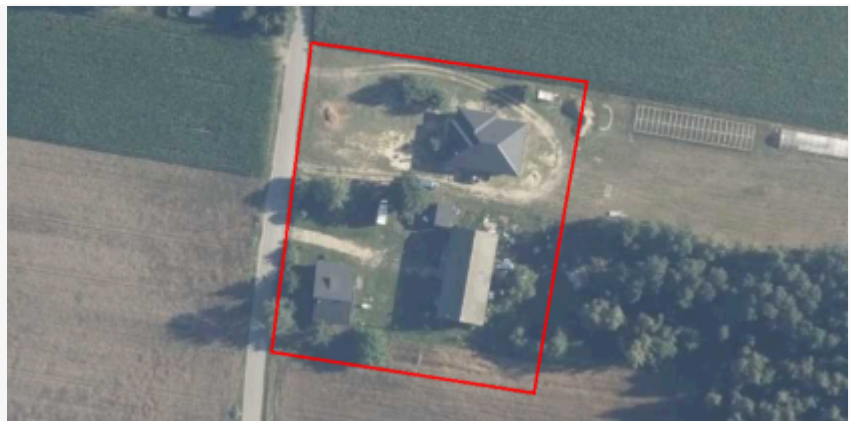
oznaczenie	95SJ
symbol	SJ
obowiązuje od	2026-02-25
obowiązuje do	obecnie
status	w opracowaniu https://inspire.ec.europa.eu/codelist/ProcessStepGeneralValue/elaboration
charakter ustalenia	ogólnie wiążące https://inspire.ec.europa.eu/codelist/RegulationNatureValue/generallyBinding
profil podstawowy	teren zabudowy mieszkaniowej jednorodzinnej teren usług teren komunikacji teren zieleni urządzonej teren ogrodów działkowych teren infrastruktury technicznej
profil dodatkowy	teren zabudowy letniskowej lub rekreacji indywidualnej teren zieleni naturalnej teren lasu teren wód
maksymalna nadziemna intensywność zabudowy	0.6
maksymalny udział powierzchni zabudowy	40%
maksymalna wysokość zabudowy	12.0 m
minimalny udział powierzchni biologicznie czynnej	30%
geometria	
plan	https://www.gov.pl/zagospodarowanieprzestrzenne/app/AktPlanowaniaPrzestrzennego/PL.ZIPPZP.11953/100406-POG/1POG
strefa planistyczna	PL.ZIPPZP.11953_100406-POG_1POG-96SZ_20260302T073708
identyfikator	https://www.gov.pl/zagospodarowanieprzestrzenne/app/StrefaPlanistyczna/PL.ZIPPZP.11953/100406-POG/1POG-96SZ/20260302T073708
przestrzeń nazw	PL.ZIPPZP.11953/100406-POG
lokalny id	1POG-96SZ
wersja id	20260302T073708
początek wersji obiektu	2026-03-02T07:37:08

nazwa	strefa wielofunkcyjna z zabudową zagrodową
oznaczenie	96SZ
symbol	SZ
obowiązuje od	2026-02-25
obowiązuje do	obecnie
status	w opracowaniu https://inspire.ec.europa.eu/codelist/ProcessStepGeneralValue/elaboration
charakter ustalenia	ogólnie wiążące https://inspire.ec.europa.eu/codelist/RegulationNatureValue/generallyBinding
profil podstawowy	teren zabudowy zagrodowej teren produkcji w gospodarstwach rolnych teren akwakultury i obsługi rybactwa teren komunikacji teren zieleni urządzonej teren ogrodów działkowych teren infrastruktury technicznej
profil dodatkowy	teren wielkotowarowej produkcji rolnej teren rolnictwa z zakazem zabudowy teren usług teren zieleni naturalnej teren lasu teren wód
maksymalna nadziemna intensywność zabudowy	0.6
maksymalny udział powierzchni zabudowy	40%
maksymalna wysokość zabudowy	12.0 m
minimalny udział powierzchni biologicznie czynnej	30%
geometria	
plan	https://www.gov.pl/zagospodarowanieprzestrzenne/app/AktPlanowaniaPrzestrzennego/PL.ZIPPZP.11953/100406-POG/1POG
strefa planistyczna	PL.ZIPPZP.11953_100406-POG_1POG-96SJ_20260304T065045
identyfikator	https://www.gov.pl/zagospodarowanieprzestrzenne/app/StrefaPlanistyczna/PL.ZIPPZP.11953/100406-POG/1POG-96SJ/20260304T065045
przebieg nazw	PL.ZIPPZP.11953/100406-POG

lokalny id	1POG-96SJ
wersja id	20260304T065045
początek wersji obiektu	2026-03-04T06:50:45
nazwa	strefa wielofunkcyjna z zabudową mieszkaniową jednorodzinną
oznaczenie	96SJ
symbol	SJ
obowiązuje od	2026-02-25
obowiązuje do	obecnie
status	w opracowaniu https://inspire.ec.europa.eu/codelist/ProcessStepGeneralValue/elaboration
charakter ustalenia	ogólnie wiążące https://inspire.ec.europa.eu/codelist/RegulationNatureValue/generallyBinding
profil podstawowy	teren zabudowy mieszkaniowej jednorodzinnej teren usług teren komunikacji teren zieleni urządzonej teren ogrodów działkowych teren infrastruktury technicznej
profil dodatkowy	teren zabudowy letniskowej lub rekreacji indywidualnej teren zieleni naturalnej teren lasu teren wód
maksymalna nadziemna intensywność zabudowy	0.6
maksymalny udział powierzchni zabudowy	40%
maksymalna wysokość zabudowy	12.0 m
minimalny udział powierzchni biologicznie czynnej	30%
geometria	
plan	https://www.gov.pl/zagospodarowanieprzestrzenne/app/AktPlanowaniaPrzestrzennego/PL.ZIPPZP.11953/100406-POG/1POG
strefa planistyczna	PL.ZIPPZP.11953_100406-POG_1POG-97SZ_20260303T094252
identyfikator	https://www.gov.pl/zagospodarowanieprzestrzenne/app/StrefaPlanistyczna/PL.ZIPPZP.11953/100406-POG/1POG-97SZ/20260303T094252

przestrzen nazw	PL.ZIPPZP.11953/100406-POG
lokalny id	1POG-97SZ
wersja id	20260303T094252
początek wersji obiektu	2026-03-03T09:42:52
nazwa	strefa wielofunkcyjna z zabudową zagrodową
oznaczenie	97SZ
symbol	SZ
obowiązuje od	2026-02-25
obowiązuje do	obecnie
status	w opracowaniu https://inspire.ec.europa.eu/codelist/ProcessStepGeneralValue/elaboration
charakter ustalenia	ogólnie wiążące https://inspire.ec.europa.eu/codelist/RegulationNatureValue/generallyBinding
profil podstawowy	teren zabudowy zagrodowej teren produkcji w gospodarstwach rolnych teren akwakultury i obsługi rybactwa teren komunikacji teren zieleni urządzonej teren ogrodów działkowych teren infrastruktury technicznej
profil dodatkowy	teren wielkotowarowej produkcji rolnej teren rolnictwa z zakazem zabudowy teren usług teren zieleni naturalnej teren lasu teren wód
maksymalna nadziemna intensywność zabudowy	0.6
maksymalny udział powierzchni zabudowy	40%
maksymalna wysokość zabudowy	12.0 m
minimalny udział powierzchni biologicznie czynnej	30%

geometria



plan

<https://www.gov.pl/zagospodarowanieprzestrzenne/app/AktPlanowaniaPrzestrzennego/PL.ZIPPZP.11953/100406-POG/1POG>

strefa planistyczna	PL.ZIPPZP.11953_100406-POG_1POG-97SJ_20260304T071618
identyfier	https://www.gov.pl/zagospodarowanieprzestrzenne/app/StrefaPlanistyczna/PL.ZIPPZP.11953/100406-POG/1POG-97SJ/20260304T071618
przestrzen nazw	PL.ZIPPZP.11953/100406-POG
lokalny id	1POG-97SJ
wersja id	20260304T071618
początek wersji obiektu	2026-03-04T07:16:18
nazwa	strefa wielofunkcyjna z zabudową mieszkaniową jednorodzinną
oznaczenie	97SJ
symbol	SJ
obowiązuje od	2026-02-25
obowiązuje do	obecnie
status	w opracowaniu https://inspire.ec.europa.eu/codelist/ProcessStepGeneralValue/elaboration
charakter ustalenia	ogólnie wiążące https://inspire.ec.europa.eu/codelist/RegulationNatureValue/generallyBinding
profil podstawowy	teren zabudowy mieszkaniowej jednorodzinnej teren usług teren komunikacji teren zieleni urządzonej teren ogrodów działkowych teren infrastruktury technicznej
profil dodatkowy	teren zabudowy letniskowej lub rekreacji indywidualnej teren zieleni naturalnej teren lasu teren wód
maksymalna nadziemna intensywność zabudowy	0.6
maksymalny udział powierzchni zabudowy	40%
maksymalna wysokość zabudowy	12.0 m
minimalny udział powierzchni biologicznie czynnej	30%
geometria	
plan	https://www.gov.pl/zagospodarowanieprzestrzenne/app

strefa planistyczna	PL.ZIPPZP.11953_100406-POG_1POG-98SJ_20260304T065112
identyfier	https://www.gov.pl/zagospodarowanieprzestrzenne/app/StrefaPlanistyczna/PL.ZIPPZP.11953/100406-POG/1POG-98SJ/20260304T065112
przestrzen nazw	PL.ZIPPZP.11953/100406-POG
lokalny id	1POG-98SJ
wersja id	20260304T065112
początek wersji obiektu	2026-03-04T06:51:12
nazwa	strefa wielofunkcyjna z zabudową mieszkaniową jednorodzinną
oznaczenie	98SJ
symbol	SJ
obowiązuje od	2026-02-25
obowiązuje do	obecnie
status	w opracowaniu https://inspire.ec.europa.eu/codelist/ProcessStepGeneralValue/elaboration
charakter ustalenia	ogólnie wiążące https://inspire.ec.europa.eu/codelist/RegulationNatureValue/generallyBinding
profil podstawowy	teren zabudowy mieszkaniowej jednorodzinnej teren usług teren komunikacji teren zieleni urządzonej teren ogrodów działkowych teren infrastruktury technicznej
profil dodatkowy	teren zabudowy letniskowej lub rekreacji indywidualnej teren zieleni naturalnej teren lasu teren wód
maksymalna nadziemna intensywnosc zabudowy	0.6
maksymalny udział powierzchni zabudowy	40%
maksymalna wysokosc zabudowy	12.0 m
minimalny udział powierzchni biologicznie czynnej	30%

geometria

plan	https://www.gov.pl/zagospodarowanieprzestrzenne/app/AktPlanowaniaPrzestrzennego/PL.ZIPPZP.11953/100406-POG/1POG
strefa planistyczna	PL.ZIPPZP.11953_100406-POG_1POG-98SZ_20260303T093543
identyfier	https://www.gov.pl/zagospodarowanieprzestrzenne/app/StrefaPlanistyczna/PL.ZIPPZP.11953/100406-POG/1POG-98SZ/20260303T093543
przestrzen nazw	PL.ZIPPZP.11953/100406-POG
lokalny id	1POG-98SZ
wersja id	20260303T093543
poczatek wersji obiektu	2026-03-03T09:35:43
nazwa	strefa wielofunkcyjna z zabudową zagrodową
oznaczenie	98SZ
symbol	SZ
obowiazuje od	2026-02-25
obowiazuje do	obecnie
status	w opracowaniu https://inspire.ec.europa.eu/codelist/ProcessStepGeneralValue/elaboration
charakter ustalenia	ogólnie wiążące https://inspire.ec.europa.eu/codelist/RegulationNatureValue/generallyBinding
profil podstawowy	teren zabudowy zagrodowej teren produkcji w gospodarstwach rolnych teren akwakultury i obsługi rybactwa teren komunikacji teren zieleni urządzonej teren ogrodów działkowych teren infrastruktury technicznej
profil dodatkowy	teren wielkotowarowej produkcji rolnej teren rolnictwa z zakazem zabudowy teren usług teren zieleni naturalnej teren lasu teren wód
maksymalna nadziemna intensywnosc zabudowy	0.6
maksymalny udzial powierzchni zabudowy	40%
maksymalna wysokosc zabudowy	12.0 m
minimalny udzial powierzchni biologicznie czynnej	30%
geometria	