



plan <https://www.gov.pl/zagospodarowanieprzestrzenne/app/AktPlanowaniaPrzestrzennego/PL.ZIPPZP.11953/100406-POG/1POG>

strefa planistyczna PL.ZIPPZP.11953_100406-POG_1POG-540SZ_20260303T105958

identyfier <https://www.gov.pl/zagospodarowanieprzestrzenne/app/StrefaPlanistyczna/PL.ZIPPZP.11953/100406-POG/1POG-540SZ/20260303T105958>

przestrzen nazw PL.ZIPPZP.11953/100406-POG

lokalny id 1POG-540SZ

wersja id 20260303T105958

początek wersji obiektu 2026-03-03T10:59:58

nazwa strefa wielofunkcyjna z zabudową zagrodową

oznaczenie 540SZ

symbol SZ

obowiązuje od 2026-02-25

obowiązuje do obecnie

status w opracowaniu
<https://inspire.ec.europa.eu/codelist/ProcessStepGeneralValue/elaboration>

charakter ustalenia ogólnie wiążące
<https://inspire.ec.europa.eu/codelist/RegulationNatureValue/generallyBinding>

profil podstawowy teren zabudowy zagrodowej
teren produkcji w gospodarstwach rolnych
teren akwakultury i obsługi rybactwa
teren komunikacji
teren zieleni urządzonej
teren ogrodów działkowych
teren infrastruktury technicznej

profil dodatkowy teren wielkotowarowej produkcji rolnej
teren rolnictwa z zakazem zabudowy
teren usług
teren zieleni naturalnej
teren lasu
teren wód

maksymalna nadziemna intensywność zabudowy 0.6

maksymalny udział powierzchni zabudowy 40%

maksymalna wysokość zabudowy 12.0 m

minimalny udział powierzchni biologicznie czynnej 30%

geometria



plan <https://www.gov.pl/zagospodarowanieprzestrzenne/app/AktPlanowaniaPrzestrzennego/PL.ZIPPZP.11953/100406-POG/1POG>

strefa planistyczna PL.ZIPPZP.11953_100406-POG_1POG-541SZ_20260303T102146

identyfikator <https://www.gov.pl/zagospodarowanieprzestrzenne/app/StrefaPlanistyczna/PL.ZIPPZP.11953/100406-POG/1POG-541SZ/20260303T102146>

przestrzeń nazw PL.ZIPPZP.11953/100406-POG

lokalny id 1POG-541SZ

wersja id 20260303T102146

początek wersji obiektu 2026-03-03T10:21:46

nazwa strefa wielofunkcyjna z zabudową zagrodową

oznaczenie 541SZ

symbol SZ

obowiązuje od 2026-02-25

obowiązuje do obecnie

status w opracowaniu
<https://inspire.ec.europa.eu/codelist/ProcessStepGeneralValue/elaboration>

charakter ustalenia ogólnie wiążące
<https://inspire.ec.europa.eu/codelist/RegulationNatureValue/generallyBinding>

profil podstawowy
teren zabudowy zagrodowej
teren produkcji w gospodarstwach rolnych
teren akwakultury i obsługi rybactwa
teren komunikacji
teren zieleni urządzonej
teren ogrodów działkowych
teren infrastruktury technicznej

profil dodatkowy
teren wielkotowarowej produkcji rolnej
teren rolnictwa z zakazem zabudowy
teren usług
teren zieleni naturalnej
teren lasu
teren wód

maksymalna nadziemna intensywnosc zabudowy	0.6
maksymalny udzial powierzchni zabudowy	40%
maksymalna wysokosc zabudowy	12.0 m
minimalny udzial powierzchni biologicznie czynnej	30%

geometria



plan <https://www.gov.pl/zagospodarowanieprzestrzenne/app/AktPlanowaniaPrzestrzennego/PL.ZIPPZP.11953/100406-POG/1POG>

strefa planistyczna PL.ZIPPZP.11953_100406-POG_1POG-542SZ_20260303T102155

identyfier <https://www.gov.pl/zagospodarowanieprzestrzenne/app/StrefaPlanistyczna/PL.ZIPPZP.11953/100406-POG/1POG-542SZ/20260303T102155>

przestrzen nazw PL.ZIPPZP.11953/100406-POG

lokalny id 1POG-542SZ

wersja id 20260303T102155

poczatek wersji obiektu 2026-03-03T10:21:55

nazwa strefa wielofunkcyjna z zabudową zagrodową

oznaczenie 542SZ

symbol SZ

obowiazuje od 2026-02-25

obowiazuje do obecnie


status w opracowaniu
<https://inspire.ec.europa.eu/codelist/ProcessStepGeneralValue/elaboration>

charakter ustalenia ogólnie wiążące
<https://inspire.ec.europa.eu/codelist/RegulationNatureValue/generallyBinding>

profil podstawowy teren zabudowy zagrodowej
teren produkcji w gospodarstwach rolnych
teren akwakultury i obsługi rybactwa
teren komunikacji
teren zieleni urządzonej
teren ogrodów działkowych
teren infrastruktury technicznej

profil dodatkowy teren wielkotowarowej produkcji rolnej
teren rolnictwa z zakazem zabudowy

	<p>teren usług</p> <p>teren zieleni naturalnej</p> <p>teren lasu</p> <p>teren wód</p>
maksymalna nadziemna intensywnosc zabudowy	0.6
maksymalny udzial powierzchni zabudowy	40%
maksymalna wysokosc zabudowy	12.0 m
minimalny udzial powierzchni biologicznie czynnej	30%
geometria	
plan	https://www.gov.pl/zagospodarowanieprzestrzenne/app/AktPlanowaniaPrzestrzennego/PL.ZIPPZP.11953/100406-POG/1POG
strefa planistyczna	PL.ZIPPZP.11953_100406-POG_1POG-543SZ_20260303T113548
identfier	https://www.gov.pl/zagospodarowanieprzestrzenne/app/StrefaPlanistyczna/PL.ZIPPZP.11953/100406-POG/1POG-543SZ/20260303T113548
przestrzen nazw	PL.ZIPPZP.11953/100406-POG
lokalny id	1POG-543SZ
wersja id	20260303T113548
poczatek wersji obiektu	2026-03-03T11:35:48
nazwa	strefa wielofunkcyjna z zabudową zagrodową
oznaczenie	543SZ
symbol	SZ
obowiazuje od	2026-02-25
obowiazuje do	obecnie
status	<p>w opracowaniu</p> <p>https://inspire.ec.europa.eu/codelist/ProcessStepGeneralValue/elaboration</p>
charakter ustalenia	<p>ogólnie wiążące</p> <p>https://inspire.ec.europa.eu/codelist/RegulationNatureValue/generallyBinding</p>
profil podstawowy	<p>teren zabudowy zagrodowej</p> <p>teren produkcji w gospodarstwach rolnych</p> <p>teren akwakultury i obsługi rybactwa</p> <p>teren komunikacji</p> <p>teren zieleni urządzonej</p>

	teren ogrodów działkowych teren infrastruktury technicznej
profil dodatkowy	teren wielkotowarowej produkcji rolnej teren rolnictwa z zakazem zabudowy teren usług teren zieleni naturalnej teren lasu teren wód
maksymalna nadziemna intensywnosc zabudowy	0.6
maksymalny udzial powierzchni zabudowy	40%
maksymalna wysokosc zabudowy	12.0 m
minimalny udzial powierzchni biologicznie czynnej	30%
geometria	
plan	https://www.gov.pl/zagospodarowanieprzestrzenne/app/AktPlanowaniaPrzestrzennego/PL.ZIPPZP.11953/100406-POG/1POG
strefa planistyczna	PL.ZIPPZP.11953_100406-POG_1POG-544SZ_20260303T102206
identfier	https://www.gov.pl/zagospodarowanieprzestrzenne/app/StrefaPlanistyczna/PL.ZIPPZP.11953/100406-POG/1POG-544SZ/20260303T102206
przestrzen nazw	PL.ZIPPZP.11953/100406-POG
lokalny id	1POG-544SZ
wersja id	20260303T102206
poczatek wersji obiektu	2026-03-03T10:22:06
nazwa	strefa wielofunkcyjna z zabudową zagrodową
oznaczenie	544SZ
symbol	SZ
obowiazuje od	2026-02-25
obowiazuje do	obecnie
status	w opracowaniu https://inspire.ec.europa.eu/codelist/ProcessStepGeneralValue/elaboration
charakter ustalenia	ogólnie wiążące https://inspire.ec.europa.eu/codelist/RegulationNatureValue/generallyBinding

profil podstawowy teren zabudowy zagrodowej
teren produkcji w gospodarstwach rolnych
teren akwakultury i obsługi rybactwa
teren komunikacji
teren zieleni urządzonej
teren ogrodów działkowych
teren infrastruktury technicznej

profil dodatkowy teren wielkotowarowej produkcji rolnej
teren rolnictwa z zakazem zabudowy
teren usług
teren zieleni naturalnej
teren lasu
teren wód

maksymalna nadziemna intensywnosc zabudowy 0.6

maksymalny udzial powierzchni zabudowy 40%

maksymalna wysokosc zabudowy 12.0 m

minimalny udzial powierzchni biologicznie czynnej 30%

geometria



plan <https://www.gov.pl/zagospodarowanieprzestrzenne/app/AktPlanowaniaPrzestrzennego/PL.ZIPPZP.11953/100406-POG/1POG>

strefa planistyczna PL.ZIPPZP.11953_100406-POG_1POG-545SZ_20260303T110030

identfier <https://www.gov.pl/zagospodarowanieprzestrzenne/app/StrefaPlanistyczna/PL.ZIPPZP.11953/100406-POG/1POG-545SZ/20260303T110030>

przestrzen nazw PL.ZIPPZP.11953/100406-POG

lokalny id 1POG-545SZ

wersja id 20260303T110030

poczatek wersji obiektu 2026-03-03T11:00:30

nazwa strefa wielofunkcyjna z zabudową zagrodową

oznaczenie 545SZ

symbol SZ

obowiazuje od 2026-02-25

obowiazuje do obecnie

status w opracowaniu
<https://inspire.ec.europa.eu/codelist/ProcessStepGeneralValue>

[/elaboration](#)

charakter ustalenia

ogólnie wiążące
<https://inspire.ec.europa.eu/codelist/RegulationNatureValue/generallyBinding>

profil podstawowy

teren zabudowy zagrodowej
teren produkcji w gospodarstwach rolnych
teren akwakultury i obsługi rybactwa
teren komunikacji
teren zieleni urządzonej
teren ogrodów działkowych
teren infrastruktury technicznej

profil dodatkowy

teren wielkotowarowej produkcji rolnej
teren rolnictwa z zakazem zabudowy
teren usług
teren zieleni naturalnej
teren lasu
teren wód

maksymalna nadziemna intensywnosc zabudowy

0.6

maksymalny udzial powierzchni zabudowy

40%

maksymalna wysokosc zabudowy

12.0 m

minimalny udzial powierzchni biologicznie czynnej

30%

geometria



plan

<https://www.gov.pl/zagospodarowanieprzestrzenne/app/AktPlanowaniaPrzestrzennego/PL.ZIPPZP.11953/100406-POG/1POG>

strefa planistyczna

PL.ZIPPZP.11953_100406-POG_1POG-546SZ_20260304T062525

identfier

<https://www.gov.pl/zagospodarowanieprzestrzenne/app/StrefaPlanistyczna/PL.ZIPPZP.11953/100406-POG/1POG-546SZ/20260304T062525>

przestrzen nazw

PL.ZIPPZP.11953/100406-POG

lokalny id

1POG-546SZ

wersja id

20260304T062525

początek wersji obiektu

2026-03-04T06:25:25

nazwa

strefa wielofunkcyjna z zabudową zagrodową

oznaczenie

546SZ

symbol

SZ

obowiązuje od	2026-02-25
obowiązuje do	obecnie
status	w opracowaniu https://inspire.ec.europa.eu/codelist/ProcessStepGeneralValue/elaboration
charakter ustalenia	ogólnie wiążące https://inspire.ec.europa.eu/codelist/RegulationNatureValue/generallyBinding
profil podstawowy	teren zabudowy zagrodowej teren produkcji w gospodarstwach rolnych teren akwakultury i obsługi rybactwa teren komunikacji teren zieleni urządzonej teren ogrodów działkowych teren infrastruktury technicznej
profil dodatkowy	teren wielkotowarowej produkcji rolnej teren rolnictwa z zakazem zabudowy teren usług teren zieleni naturalnej teren lasu teren wód
maksymalna nadziemna intensywnosc zabudowy	0.6
maksymalny udzial powierzchni zabudowy	40%
maksymalna wysokosc zabudowy	12.0 m
minimalny udzial powierzchni biologicznie czynnej	30%
geometria	
plan	https://www.gov.pl/zagospodarowanieprzestrzenne/app/AktPlanowaniaPrzestrzennego/PL.ZIPPZP.11953/100406-POG/1POG
strefa planistyczna	PL.ZIPPZP.11953_100406-POG_1POG-547SZ_20260303T112432
identyfier	https://www.gov.pl/zagospodarowanieprzestrzenne/app/StrefaPlanistyczna/PL.ZIPPZP.11953/100406-POG/1POG-547SZ/20260303T112432
przestrzen nazw	PL.ZIPPZP.11953/100406-POG
lokalny id	1POG-547SZ
wersja id	20260303T112432
poczatek wersji obiektu	2026-03-03T11:24:32

nazwa	strefa wielofunkcyjna z zabudową zagrodową
oznaczenie	547SZ
symbol	SZ
obowiązuje od	2026-02-25
obowiązuje do	obecnie
status	w opracowaniu https://inspire.ec.europa.eu/codelist/ProcessStepGeneralValue/elaboration
charakter ustalenia	ogólnie wiążące https://inspire.ec.europa.eu/codelist/RegulationNatureValue/generallyBinding
profil podstawowy	teren zabudowy zagrodowej teren produkcji w gospodarstwach rolnych teren akwakultury i obsługi rybactwa teren komunikacji teren zieleni urządzonej teren ogrodów działkowych teren infrastruktury technicznej
profil dodatkowy	teren wielkotowarowej produkcji rolnej teren rolnictwa z zakazem zabudowy teren usług teren zieleni naturalnej teren lasu teren wód
maksymalna nadziemna intensywność zabudowy	0.6
maksymalny udział powierzchni zabudowy	40%
maksymalna wysokość zabudowy	12.0 m
minimalny udział powierzchni biologicznie czynnej	30%
geometria	
plan	https://www.gov.pl/zagospodarowanieprzestrzenne/app/AktPlanowaniaPrzestrzennego/PL.ZIPPZP.11953/100406-POG/1POG
strefa planistyczna	PL.ZIPPZP.11953_100406-POG_1POG-548SZ_20260506T113823
identyfikator	https://www.gov.pl/zagospodarowanieprzestrzenne/app/StrefaPlanistyczna/PL.ZIPPZP.11953/100406-POG/1POG-548SZ/20260506T113823
przebieg nazw	PL.ZIPPZP.11953/100406-POG

lokalny id	1POG-548SZ
wersja id	20260506T113823
początek wersji obiektu	2026-05-06T11:38:23
nazwa	strefa wielofunkcyjna z zabudową zagrodową
oznaczenie	548SZ
symbol	SZ
obowiązuje od	2026-02-25
obowiązuje do	obecnie
status	w opracowaniu https://inspire.ec.europa.eu/codelist/ProcessStepGeneralValue/elaboration
charakter ustalenia	ogólnie wiążące https://inspire.ec.europa.eu/codelist/RegulationNatureValue/generallyBinding
profil podstawowy	teren zabudowy zagrodowej teren produkcji w gospodarstwach rolnych teren akwakultury i obsługi rybactwa teren komunikacji teren zieleni urządzonej teren ogrodów działkowych teren infrastruktury technicznej
profil dodatkowy	teren wielkotowarowej produkcji rolnej teren rolnictwa z zakazem zabudowy teren usług teren zieleni naturalnej teren lasu teren wód
maksymalna nadziemna intensywność zabudowy	0.6
maksymalny udział powierzchni zabudowy	40%
maksymalna wysokość zabudowy	10.0 m
minimalny udział powierzchni biologicznie czynnej	30%
geometria	
plan	https://www.gov.pl/zagospodarowanieprzestrzenne/app/AktPlanowaniaPrzestrzennego/PL.ZIPPZP.11953/100406-POG/1POG
strefa planistyczna	PL.ZIPPZP.11953_100406-POG_1POG-549SZ_20260304T062546

identyfier <https://www.gov.pl/zagospodarowanieprzestrzenne/app/StrefaPlanistyczna/PL.ZIPPZP.11953/100406-POG/1POG-549SZ/20260304T062546>

przestrzen nazw PL.ZIPPZP.11953/100406-POG

lokalny id 1POG-549SZ

wersja id 20260304T062546

początek wersji obiektu 2026-03-04T06:25:46

nazwa strefa wielofunkcyjna z zabudową zagrodową

oznaczenie 549SZ

symbol SZ

obowiązuje od 2026-02-25

obowiązuje do obecnie

status w opracowaniu
<https://inspire.ec.europa.eu/codelist/ProcessStepGeneralValue/elaboration>

charakter ustalenia ogólnie wiążące
<https://inspire.ec.europa.eu/codelist/RegulationNatureValue/generallyBinding>

profil podstawowy teren zabudowy zagrodowej
teren produkcji w gospodarstwach rolnych
teren akwakultury i obsługi rybactwa
teren komunikacji
teren zieleni urządzonej
teren ogrodów działkowych
teren infrastruktury technicznej

profil dodatkowy teren wielkotowarowej produkcji rolnej
teren rolnictwa z zakazem zabudowy
teren usług
teren zieleni naturalnej
teren lasu
teren wód

maksymalna nadziemna intensywność zabudowy 0.6

maksymalny udział powierzchni zabudowy 40%

maksymalna wysokość zabudowy 12.0 m

minimalny udział powierzchni biologicznie czynnej 30%

geometria



plan	https://www.gov.pl/zagospodarowanieprzestrzenne/app/AktPlanowaniaPrzestrzennego/PL.ZIPPZP.11953/100406-POG/1POG
strefa planistyczna	PL.ZIPPZP.11953_100406-POG_1POG-550SZ_20260303T110008
identyfier	https://www.gov.pl/zagospodarowanieprzestrzenne/app/StrefaPlanistyczna/PL.ZIPPZP.11953/100406-POG/1POG-550SZ/20260303T110008
przestrzen nazw	PL.ZIPPZP.11953/100406-POG
lokalny id	1POG-550SZ
wersja id	20260303T110008
początek wersji obiektu	2026-03-03T11:00:08
nazwa	strefa wielofunkcyjna z zabudową zagrodową
oznaczenie	550SZ
symbol	SZ
obowiązuje od	2026-02-25
obowiązuje do	obecnie
status	w opracowaniu https://inspire.ec.europa.eu/codelist/ProcessStepGeneralValue/elaboration
charakter ustalenia	ogólnie wiążące https://inspire.ec.europa.eu/codelist/RegulationNatureValue/generallyBinding
profil podstawowy	teren zabudowy zagrodowej teren produkcji w gospodarstwach rolnych teren akwakultury i obsługi rybactwa teren komunikacji teren zieleni urządzonej teren ogrodów działkowych teren infrastruktury technicznej
profil dodatkowy	teren wielkotwarowej produkcji rolnej teren rolnictwa z zakazem zabudowy teren usług teren zieleni naturalnej teren lasu teren wód
maksymalna nadziemna intensywność zabudowy	0.6
maksymalny udział powierzchni zabudowy	40%
maksymalna wysokość zabudowy	12.0 m
minimalny udział powierzchni biologicznie czynnej	30%
geometria	



plan <https://www.gov.pl/zagospodarowanieprzestrzenne/app/AktPlanowaniaPrzestrzennego/PL.ZIPPZP.11953/100406-POG/1POG>

strefa planistyczna PL.ZIPPZP.11953_100406-POG_1POG-551SZ_20260303T113941

identyfier <https://www.gov.pl/zagospodarowanieprzestrzenne/app/StrefaPlanistyczna/PL.ZIPPZP.11953/100406-POG/1POG-551SZ/20260303T113941>

przestrzen nazw PL.ZIPPZP.11953/100406-POG

lokalny id 1POG-551SZ

wersja id 20260303T113941

poczatek wersji obiektu 2026-03-03T11:39:41

nazwa strefa wielofunkcyjna z zabudową zagrodową

oznaczenie 551SZ

symbol SZ

obowiazuje od 2026-02-25

obowiazuje do obecnie

status w opracowaniu
<https://inspire.ec.europa.eu/codelist/ProcessStepGeneralValue/elaboration>

charakter ustalenia ogólnie wiążące
<https://inspire.ec.europa.eu/codelist/RegulationNatureValue/generallyBinding>

profil podstawowy teren zabudowy zagrodowej
teren produkcji w gospodarstwach rolnych
teren akwakultury i obsługi rybactwa
teren komunikacji
teren zieleni urządzonej
teren ogrodów działkowych
teren infrastruktury technicznej

profil dodatkowy teren wielkotowarowej produkcji rolnej
teren rolnictwa z zakazem zabudowy
teren usług
teren zieleni naturalnej
teren lasu
teren wód

maksymalna nadziemna intensywnosc zabudowy 0.6

maksymalny udzial powierzchni zabudowy 40%

maksymalna wysokość zabudowy 12.0 m

minimalny udział powierzchni biologicznie czynnej 30%

geometria



plan <https://www.gov.pl/zagospodarowanieprzestrzenne/app/AktPlanowaniaPrzestrzennego/PL.ZIPPZP.11953/100406-POG/1POG>

strefa planistyczna PL.ZIPPZP.11953_100406-POG_1POG-552SZ_20260303T102552

identyfikator <https://www.gov.pl/zagospodarowanieprzestrzenne/app/StrefaPlanistyczna/PL.ZIPPZP.11953/100406-POG/1POG-552SZ/20260303T102552>

przestrzeń nazw PL.ZIPPZP.11953/100406-POG

lokalny id 1POG-552SZ

wersja id 20260303T102552

początek wersji obiektu 2026-03-03T10:25:52

nazwa strefa wielofunkcyjna z zabudową zagrodową

oznaczenie 552SZ

symbol SZ

obowiązuje od 2026-02-25

obowiązuje do obecnie

status w opracowaniu
<https://inspire.ec.europa.eu/codelist/ProcessStepGeneralValue/elaboration>

charakter ustalenia ogólnie wiążące
<https://inspire.ec.europa.eu/codelist/RegulationNatureValue/generallyBinding>

profil podstawowy
teren zabudowy zagrodowej
teren produkcji w gospodarstwach rolnych
teren akwakultury i obsługi rybactwa
teren komunikacji
teren zieleni urządzonej
teren ogrodów działkowych
teren infrastruktury technicznej

profil dodatkowy
teren wielkotowarowej produkcji rolnej
teren rolnictwa z zakazem zabudowy
teren usług
teren zieleni naturalnej
teren lasu
teren wód

maksymalna nadziemna intensywnosc zabudowy	0.6
maksymalny udzial powierzchni zabudowy	40%
maksymalna wysokosc zabudowy	12.0 m
minimalny udzial powierzchni biologicznie czynnej	30%

geometria



plan <https://www.gov.pl/zagospodarowanieprzestrzenne/app/AktPlanowaniaPrzestrzennego/PL.ZIPPZP.11953/100406-POG/1POG>

strefa planistyczna PL.ZIPPZP.11953_100406-POG_1POG-553SZ_20260303T113612

identyfier <https://www.gov.pl/zagospodarowanieprzestrzenne/app/StrefaPlanistyczna/PL.ZIPPZP.11953/100406-POG/1POG-553SZ/20260303T113612>

przestrzen nazw PL.ZIPPZP.11953/100406-POG

lokalny id 1POG-553SZ

wersja id 20260303T113612

poczatek wersji obiektu 2026-03-03T11:36:12

nazwa strefa wielofunkcyjna z zabudową zagrodową

oznaczenie 553SZ

symbol SZ

obowiazuje od 2026-02-25

obowiazuje do obecnie


status w opracowaniu
<https://inspire.ec.europa.eu/codelist/ProcessStepGeneralValue/elaboration>


charakter ustalenia ogólnie wiążące
<https://inspire.ec.europa.eu/codelist/RegulationNatureValue/generallyBinding>

profil podstawowy teren zabudowy zagrodowej
teren produkcji w gospodarstwach rolnych
teren akwakultury i obsługi rybactwa
teren komunikacji
teren zieleni urządzonej
teren ogrodów działkowych
teren infrastruktury technicznej

profil dodatkowy teren wielkotowarowej produkcji rolnej
teren rolnictwa z zakazem zabudowy

	<p>teren usług</p> <p>teren zieleni naturalnej</p> <p>teren lasu</p> <p>teren wód</p>
maksymalna nadziemna intensywnosc zabudowy	0.6
maksymalny udzial powierzchni zabudowy	40%
maksymalna wysokosc zabudowy	12.0 m
minimalny udzial powierzchni biologicznie czynnej	30%
geometria	
plan	https://www.gov.pl/zagospodarowanieprzestrzenne/app/AktPlanowaniaPrzestrzennego/PL.ZIPPZP.11953/100406-POG/1POG
strefa planistyczna	PL.ZIPPZP.11953_100406-POG_1POG-554SZ_20260303T113950
identfier	https://www.gov.pl/zagospodarowanieprzestrzenne/app/StrefaPlanistyczna/PL.ZIPPZP.11953/100406-POG/1POG-554SZ/20260303T113950
przestrzen nazw	PL.ZIPPZP.11953/100406-POG
lokalny id	1POG-554SZ
wersja id	20260303T113950
poczatek wersji obiektu	2026-03-03T11:39:50
nazwa	strefa wielofunkcyjna z zabudową zagrodową
oznaczenie	554SZ
symbol	SZ
obowiazuje od	2026-02-25
obowiazuje do	obecnie
status	<p>w opracowaniu</p> <p>https://inspire.ec.europa.eu/codelist/ProcessStepGeneralValue/elaboration</p>
charakter ustalenia	<p>ogólnie wiążące</p> <p>https://inspire.ec.europa.eu/codelist/RegulationNatureValue/generallyBinding</p>
profil podstawowy	<p>teren zabudowy zagrodowej</p> <p>teren produkcji w gospodarstwach rolnych</p> <p>teren akwakultury i obsługi rybactwa</p> <p>teren komunikacji</p> <p>teren zieleni urządzonej</p>

	teren ogrodów działkowych teren infrastruktury technicznej
profil dodatkowy	teren wielkotowarowej produkcji rolnej teren rolnictwa z zakazem zabudowy teren usług teren zieleni naturalnej teren lasu teren wód
maksymalna nadziemna intensywnosc zabudowy	0.6
maksymalny udzial powierzchni zabudowy	40%
maksymalna wysokosc zabudowy	12.0 m
minimalny udzial powierzchni biologicznie czynnej	30%
geometria	
plan	https://www.gov.pl/zagospodarowanieprzestrzenne/app/AktPlanowaniaPrzestrzennego/PL.ZIPPZP.11953/100406-POG/1POG
strefa planistyczna	PL.ZIPPZP.11953_100406-POG_1POG-555SZ_20260303T112448
identfier	https://www.gov.pl/zagospodarowanieprzestrzenne/app/StrefaPlanistyczna/PL.ZIPPZP.11953/100406-POG/1POG-555SZ/20260303T112448
przestrzen nazw	PL.ZIPPZP.11953/100406-POG
lokalny id	1POG-555SZ
wersja id	20260303T112448
poczatek wersji obiektu	2026-03-03T11:24:48
nazwa	strefa wielofunkcyjna z zabudową zagrodową
oznaczenie	555SZ
symbol	SZ
obowiazuje od	2026-02-25
obowiazuje do	obecnie
status	w opracowaniu https://inspire.ec.europa.eu/codelist/ProcessStepGeneralValue/elaboration
charakter ustalenia	ogólnie wiążące https://inspire.ec.europa.eu/codelist/RegulationNatureValue/generallyBinding

profil podstawowy	teren zabudowy zagrodowej teren produkcji w gospodarstwach rolnych teren akwakultury i obsługi rybactwa teren komunikacji teren zieleni urządzonej teren ogrodów działkowych teren infrastruktury technicznej
profil dodatkowy	teren wielkotowarowej produkcji rolnej teren rolnictwa z zakazem zabudowy teren usług teren zieleni naturalnej teren lasu teren wód
maksymalna nadziemna intensywnosc zabudowy	0.6
maksymalny udzial powierzchni zabudowy	40%
maksymalna wysokosc zabudowy	12.0 m
minimalny udzial powierzchni biologicznie czynnej	30%
geometria	
plan	https://www.gov.pl/zagospodarowanieprzestrzenne/app/AktPlanowaniaPrzestrzennego/PL.ZIPPZP.11953/100406-POG/1POG
strefa planistyczna	PL.ZIPPZP.11953_100406-POG_1POG-556SZ_20260303T113624
identyfier	https://www.gov.pl/zagospodarowanieprzestrzenne/app/StrefaPlanistyczna/PL.ZIPPZP.11953/100406-POG/1POG-556SZ/20260303T113624
przestrzen nazw	PL.ZIPPZP.11953/100406-POG
lokalny id	1POG-556SZ
wersja id	20260303T113624
poczatek wersji obiektu	2026-03-03T11:36:24
nazwa	strefa wielofunkcyjna z zabudową zagrodową
oznaczenie	556SZ
symbol	SZ
obowiazuje od	2026-02-25
obowiazuje do	obecnie
status	w opracowaniu https://inspire.ec.europa.eu/codelist/ProcessStepGeneralValue

[/elaboration](#)

charakter ustalenia

ogólnie wiążące
<https://inspire.ec.europa.eu/codelist/RegulationNatureValue/generallyBinding>

profil podstawowy

teren zabudowy zagrodowej
teren produkcji w gospodarstwach rolnych
teren akwakultury i obsługi rybactwa
teren komunikacji
teren zieleni urządzonej
teren ogrodów działkowych
teren infrastruktury technicznej

profil dodatkowy

teren wielkotowarowej produkcji rolnej
teren rolnictwa z zakazem zabudowy
teren usług
teren zieleni naturalnej
teren lasu
teren wód

maksymalna nadziemna intensywnosc zabudowy

0.6

maksymalny udzial powierzchni zabudowy

40%

maksymalna wysokosc zabudowy

12.0 m

minimalny udzial powierzchni biologicznie czynnej

30%

geometria



plan

<https://www.gov.pl/zagospodarowanieprzestrzenne/app/AktPlanowaniaPrzestrzennego/PL.ZIPPZP.11953/100406-POG/1POG>

strefa planistyczna

PL.ZIPPZP.11953_100406-POG_1POG-557SZ_20260303T114008

identfier

<https://www.gov.pl/zagospodarowanieprzestrzenne/app/StrefaPlanistyczna/PL.ZIPPZP.11953/100406-POG/1POG-557SZ/20260303T114008>

przestrzen nazw

PL.ZIPPZP.11953/100406-POG

lokalny id

1POG-557SZ

wersja id

20260303T114008

początek wersji obiektu

2026-03-03T11:40:08

nazwa


strefa wielofunkcyjna z zabudową zagrodową

oznaczenie

557SZ

symbol

SZ

obowiązuje od	2026-02-25
obowiązuje do	obecnie
status	w opracowaniu https://inspire.ec.europa.eu/codelist/ProcessStepGeneralValue/elaboration
charakter ustalenia	ogólnie wiążące https://inspire.ec.europa.eu/codelist/RegulationNatureValue/generallyBinding
profil podstawowy	teren zabudowy zagrodowej teren produkcji w gospodarstwach rolnych teren akwakultury i obsługi rybactwa teren komunikacji teren zieleni urządzonej teren ogrodów działkowych teren infrastruktury technicznej
profil dodatkowy	teren wielkotowarowej produkcji rolnej teren rolnictwa z zakazem zabudowy teren usług teren zieleni naturalnej teren lasu teren wód
maksymalna nadziemna intensywnosc zabudowy	0.6
maksymalny udzial powierzchni zabudowy	40%
maksymalna wysokosc zabudowy	12.0 m
minimalny udzial powierzchni biologicznie czynnej	30%
geometria	
plan	https://www.gov.pl/zagospodarowanieprzestrzenne/app/AktPlanowaniaPrzestrzennego/PL.ZIPPZP.11953/100406-POG/1POG
strefa planistyczna	PL.ZIPPZP.11953_100406-POG_1POG-558SZ_20260506T113818
identyfier	https://www.gov.pl/zagospodarowanieprzestrzenne/app/StrefaPlanistyczna/PL.ZIPPZP.11953/100406-POG/1POG-558SZ/20260506T113818
przestrzen nazw	PL.ZIPPZP.11953/100406-POG
lokalny id	1POG-558SZ
wersja id	20260506T113818
poczatek wersji obiektu	2026-05-06T11:38:18

nazwa	strefa wielofunkcyjna z zabudową zagrodową
oznaczenie	558SZ
symbol	SZ
obowiązuje od	2026-02-25
obowiązuje do	obecnie
status	w opracowaniu https://inspire.ec.europa.eu/codelist/ProcessStepGeneralValue/elaboration
charakter ustalenia	ogólnie wiążące https://inspire.ec.europa.eu/codelist/RegulationNatureValue/generallyBinding
profil podstawowy	teren zabudowy zagrodowej teren produkcji w gospodarstwach rolnych teren akwakultury i obsługi rybactwa teren komunikacji teren zieleni urządzonej teren ogrodów działkowych teren infrastruktury technicznej
profil dodatkowy	teren wielkotowarowej produkcji rolnej teren rolnictwa z zakazem zabudowy teren usług teren zieleni naturalnej teren lasu teren wód
maksymalna nadziemna intensywność zabudowy	0.6
maksymalny udział powierzchni zabudowy	40%
maksymalna wysokość zabudowy	10.0 m
minimalny udział powierzchni biologicznie czynnej	30%
geometria	
plan	https://www.gov.pl/zagospodarowanieprzestrzenne/app/AktPlanowaniaPrzestrzennego/PL.ZIPPZP.11953/100406-POG/1POG
strefa planistyczna	PL.ZIPPZP.11953_100406-POG_1POG-559SZ_20260303T113958
identyfikator	https://www.gov.pl/zagospodarowanieprzestrzenne/app/StrefaPlanistyczna/PL.ZIPPZP.11953/100406-POG/1POG-559SZ/20260303T113958
przebieg nazw	PL.ZIPPZP.11953/100406-POG

lokalny id	1POG-559SZ
wersja id	20260303T113958
początek wersji obiektu	2026-03-03T11:39:58
nazwa	strefa wielofunkcyjna z zabudową zagrodową
oznaczenie	559SZ
symbol	SZ
obowiązuje od	2026-02-25
obowiązuje do	obecnie
status	w opracowaniu https://inspire.ec.europa.eu/codelist/ProcessStepGeneralValue/elaboration
charakter ustalenia	ogólnie wiążące https://inspire.ec.europa.eu/codelist/RegulationNatureValue/generallyBinding
profil podstawowy	teren zabudowy zagrodowej teren produkcji w gospodarstwach rolnych teren akwakultury i obsługi rybactwa teren komunikacji teren zieleni urządzonej teren ogrodów działkowych teren infrastruktury technicznej
profil dodatkowy	teren wielkotowarowej produkcji rolnej teren rolnictwa z zakazem zabudowy teren usług teren zieleni naturalnej teren lasu teren wód
maksymalna nadziemna intensywność zabudowy	0.6
maksymalny udział powierzchni zabudowy	40%
maksymalna wysokość zabudowy	12.0 m
minimalny udział powierzchni biologicznie czynnej	30%
geometria	
plan	https://www.gov.pl/zagospodarowanieprzestrzenne/app/AktPlanowaniaPrzestrzennego/PL.ZIPPZP.11953/100406-POG/1POG
strefa planistyczna	PL.ZIPPZP.11953_100406-POG_1POG-560SZ_20260303T113635

identyfier	https://www.gov.pl/zagospodarowanieprzestrzenne/app/StrefaPlanistyczna/PL.ZIPPZP.11953/100406-POG/1POG-560SZ/20260303T113635
przestrzen nazw	PL.ZIPPZP.11953/100406-POG
lokalny id	1POG-560SZ
wersja id	20260303T113635
początek wersji obiektu	2026-03-03T11:36:35
nazwa	strefa wielofunkcyjna z zabudową zagrodową
oznaczenie	560SZ
symbol	SZ
obowiązuje od	2026-02-25
obowiązuje do	obecnie
status	w opracowaniu https://inspire.ec.europa.eu/codelist/ProcessStepGeneralValue/elaboration
charakter ustalenia	ogólnie wiążące https://inspire.ec.europa.eu/codelist/RegulationNatureValue/generallyBinding
profil podstawowy	teren zabudowy zagrodowej teren produkcji w gospodarstwach rolnych teren akwakultury i obsługi rybactwa teren komunikacji teren zieleni urządzonej teren ogrodów działkowych teren infrastruktury technicznej
profil dodatkowy	teren wielkotowarowej produkcji rolnej teren rolnictwa z zakazem zabudowy teren usług teren zieleni naturalnej teren lasu teren wód
maksymalna nadziemna intensywność zabudowy	0.6
maksymalny udział powierzchni zabudowy	40%
maksymalna wysokość zabudowy	12.0 m
minimalny udział powierzchni biologicznie czynnej	30%

geometria



plan	https://www.gov.pl/zagospodarowanieprzestrzenne/app/AktPlanowaniaPrzestrzennego/PL.ZIPPZP.11953/100406-POG/1POG
strefa planistyczna	PL.ZIPPZP.11953_100406-POG_1POG-561SZ_20260303T110018
identyfikator	https://www.gov.pl/zagospodarowanieprzestrzenne/app/StrefaPlanistyczna/PL.ZIPPZP.11953/100406-POG/1POG-561SZ/20260303T110018
przestrzeń nazw	PL.ZIPPZP.11953/100406-POG
lokalny id	1POG-561SZ
wersja id	20260303T110018
początek wersji obiektu	2026-03-03T11:00:18
nazwa	strefa wielofunkcyjna z zabudową zagrodową
oznaczenie	561SZ
symbol	SZ
obowiązuje od	2026-02-25
obowiązuje do	obecnie
status	w opracowaniu https://inspire.ec.europa.eu/codelist/ProcessStepGeneralValue/elaboration
charakter ustalenia	ogólnie wiążące https://inspire.ec.europa.eu/codelist/RegulationNatureValue/generallyBinding
profil podstawowy	teren zabudowy zagrodowej teren produkcji w gospodarstwach rolnych teren akwakultury i obsługi rybactwa teren komunikacji teren zieleni urządzonej teren ogrodów działkowych teren infrastruktury technicznej
profil dodatkowy	teren wielkotowarowej produkcji rolnej teren rolnictwa z zakazem zabudowy teren usług teren zieleni naturalnej teren lasu teren wód
maksymalna nadziemna intensywność zabudowy	0.6
maksymalny udział powierzchni zabudowy	40%
maksymalna wysokość zabudowy	12.0 m
minimalny udział powierzchni biologicznie czynnej	30%
geometria	



plan <https://www.gov.pl/zagospodarowanieprzestrzenne/app/AktPlanowaniaPrzestrzennego/PL.ZIPPZP.11953/100406-POG/1POG>

strefa planistyczna PL.ZIPPZP.11953_100406-POG_1POG-562SZ_20260304T062535

identyfier <https://www.gov.pl/zagospodarowanieprzestrzenne/app/StrefaPlanistyczna/PL.ZIPPZP.11953/100406-POG/1POG-562SZ/20260304T062535>

przestrzen nazw PL.ZIPPZP.11953/100406-POG

lokalny id 1POG-562SZ

wersja id 20260304T062535

poczatek wersji obiektu 2026-03-04T06:25:35

nazwa strefa wielofunkcyjna z zabudową zagrodową

oznaczenie 562SZ

symbol SZ

obowiazuje od 2026-02-25

obowiazuje do obecnie

status w opracowaniu
<https://inspire.ec.europa.eu/codelist/ProcessStepGeneralValue/elaboration>

charakter ustalenia ogólnie wiążące
<https://inspire.ec.europa.eu/codelist/RegulationNatureValue/generallyBinding>

profil podstawowy teren zabudowy zagrodowej
teren produkcji w gospodarstwach rolnych
teren akwakultury i obsługi rybactwa
teren komunikacji
teren zieleni urządzonej
teren ogrodów działkowych
teren infrastruktury technicznej

profil dodatkowy teren wielkotowarowej produkcji rolnej
teren rolnictwa z zakazem zabudowy
teren usług
teren zieleni naturalnej
teren lasu
teren wód

maksymalna nadziemna intensywnosc zabudowy 0.6

maksymalny udzial powierzchni zabudowy 40%

maksymalna wysokość zabudowy 12.0 m

minimalny udział powierzchni biologicznie czynnej 30%

geometria



plan <https://www.gov.pl/zagospodarowanieprzestrzenne/app/AktPlanowaniaPrzestrzennego/PL.ZIPPZP.11953/100406-POG/1POG>

strefa planistyczna PL.ZIPPZP.11953_100406-POG_1POG-563SZ_20260506T113810

identyfikator <https://www.gov.pl/zagospodarowanieprzestrzenne/app/StrefaPlanistyczna/PL.ZIPPZP.11953/100406-POG/1POG-563SZ/20260506T113810>

przestrzeń nazw PL.ZIPPZP.11953/100406-POG

lokalny id 1POG-563SZ

wersja id 20260506T113810

początek wersji obiektu 2026-05-06T11:38:10

nazwa strefa wielofunkcyjna z zabudową zagrodową

oznaczenie 563SZ

symbol SZ

obowiązuje od 2026-02-25

obowiązuje do obecnie

status w opracowaniu
<https://inspire.ec.europa.eu/codelist/ProcessStepGeneralValue/elaboration>

charakter ustalenia ogólnie wiążące
<https://inspire.ec.europa.eu/codelist/RegulationNatureValue/generallyBinding>

profil podstawowy
teren zabudowy zagrodowej
teren produkcji w gospodarstwach rolnych
teren akwakultury i obsługi rybactwa
teren komunikacji
teren zieleni urządzonej
teren ogrodów działkowych
teren infrastruktury technicznej

profil dodatkowy
teren wielkotowarowej produkcji rolnej
teren rolnictwa z zakazem zabudowy
teren usług
teren zieleni naturalnej
teren lasu
teren wód

maksymalna nadziemna intensywnosc zabudowy	0.6
maksymalny udzial powierzchni zabudowy	40%
maksymalna wysokosc zabudowy	10.0 m
minimalny udzial powierzchni biologicznie czynnej	30%

geometria



plan <https://www.gov.pl/zagospodarowanieprzestrzenne/app/AktPlanowaniaPrzestrzennego/PL.ZIPPZP.11953/100406-POG/1POG>

strefa planistyczna PL.ZIPPZP.11953_100406-POG_1POG-564SZ_20260303T114017

identyfier <https://www.gov.pl/zagospodarowanieprzestrzenne/app/StrefaPlanistyczna/PL.ZIPPZP.11953/100406-POG/1POG-564SZ/20260303T114017>

przestrzen nazw PL.ZIPPZP.11953/100406-POG

lokalny id 1POG-564SZ

wersja id 20260303T114017

poczatek wersji obiektu 2026-03-03T11:40:17

nazwa strefa wielofunkcyjna z zabudową zagrodową

oznaczenie 564SZ

symbol SZ

obowiazuje od 2026-02-25


obowiazuje do obecnie


status w opracowaniu
<https://inspire.ec.europa.eu/codelist/ProcessStepGeneralValue/elaboration>

charakter ustalenia ogólnie wiążące
<https://inspire.ec.europa.eu/codelist/RegulationNatureValue/generallyBinding>

profil podstawowy teren zabudowy zagrodowej
teren produkcji w gospodarstwach rolnych
teren akwakultury i obsługi rybactwa
teren komunikacji
teren zieleni urządzonej
teren ogrodów działkowych
teren infrastruktury technicznej

profil dodatkowy teren wielkotowarowej produkcji rolnej
teren rolnictwa z zakazem zabudowy

	teren usług teren zieleni naturalnej teren lasu teren wód
maksymalna nadziemna intensywnosc zabudowy	0.6
maksymalny udzial powierzchni zabudowy	40%
maksymalna wysokosc zabudowy	12.0 m
minimalny udzial powierzchni biologicznie czynnej	30%
geometria	
plan	https://www.gov.pl/zagospodarowanieprzestrzenne/app/AktPlanowaniaPrzestrzennego/PL.ZIPPZP.11953/100406-POG/1POG
strefa planistyczna	PL.ZIPPZP.11953_100406-POG_1POG-565SZ_20260506T113733
identfier	https://www.gov.pl/zagospodarowanieprzestrzenne/app/StrefaPlanistyczna/PL.ZIPPZP.11953/100406-POG/1POG-565SZ/20260506T113733
przestrzen nazw	PL.ZIPPZP.11953/100406-POG
lokalny id	1POG-565SZ
wersja id	20260506T113733
poczatek wersji obiektu	2026-05-06T11:37:33
nazwa	strefa wielofunkcyjna z zabudową zagrodową
oznaczenie	565SZ
symbol	SZ
obowiazuje od	2026-02-25
obowiazuje do	obecnie
status	w opracowaniu https://inspire.ec.europa.eu/codelist/ProcessStepGeneralValue/elaboration
charakter ustalenia	ogólnie wiążące https://inspire.ec.europa.eu/codelist/RegulationNatureValue/generallyBinding
profil podstawowy	teren zabudowy zagrodowej teren produkcji w gospodarstwach rolnych teren akwakultury i obsługi rybactwa teren komunikacji teren zieleni urządzonej

	teren ogrodów działkowych teren infrastruktury technicznej
profil dodatkowy	teren wielkotowarowej produkcji rolnej teren rolnictwa z zakazem zabudowy teren usług teren zieleni naturalnej teren lasu teren wód
maksymalna nadziemna intensywnosc zabudowy	0.6
maksymalny udzial powierzchni zabudowy	40%
maksymalna wysokosc zabudowy	10.0 m
minimalny udzial powierzchni biologicznie czynnej	30%
geometria	
plan	https://www.gov.pl/zagospodarowanieprzestrzenne/app/AktPlanowaniaPrzestrzennego/PL.ZIPPZP.11953/100406-POG/1POG
strefa planistyczna	PL.ZIPPZP.11953_100406-POG_1POG-566SZ_20260324T103305
identfier	https://www.gov.pl/zagospodarowanieprzestrzenne/app/StrefaPlanistyczna/PL.ZIPPZP.11953/100406-POG/1POG-566SZ/20260324T103305
przestrzen nazw	PL.ZIPPZP.11953/100406-POG
lokalny id	1POG-566SZ
wersja id	20260324T103305
poczatek wersji obiektu	2026-03-24T10:33:05
nazwa	strefa wielofunkcyjna z zabudową zagrodową
oznaczenie	566SZ
symbol	SZ
obowiazuje od	2026-02-25
obowiazuje do	obecnie
status	w opracowaniu https://inspire.ec.europa.eu/codelist/ProcessStepGeneralValue/elaboration
charakter ustalenia	ogólnie wiążące https://inspire.ec.europa.eu/codelist/RegulationNatureValue/generallyBinding

profil podstawowy	teren zabudowy zagrodowej teren produkcji w gospodarstwach rolnych teren akwakultury i obsługi rybactwa teren komunikacji teren zieleni urządzonej teren ogrodów działkowych teren infrastruktury technicznej
--------------------------	---

profil dodatkowy	teren wielkotowarowej produkcji rolnej teren rolnictwa z zakazem zabudowy teren usług teren zieleni naturalnej teren lasu teren wód
-------------------------	--

maksymalna nadziemna intensywnosc zabudowy	0.6
---	-----

maksymalny udzial powierzchni zabudowy	40%
---	-----

maksymalna wysokosc zabudowy	12.0 m
-------------------------------------	--------

minimalny udzial powierzchni biologicznie czynnej	30%
--	-----

geometria	
------------------	--



plan	https://www.gov.pl/zagospodarowanieprzestrzenne/app/AktPlanowaniaPrzestrzennego/PL.ZIPPZP.11953/100406-POG/1POG
-------------	---

strefa planistyczna	PL.ZIPPZP.11953_100406-POG_1POG-567SZ_20260506T113738
----------------------------	---

identfier	https://www.gov.pl/zagospodarowanieprzestrzenne/app/StrefaPlanistyczna/PL.ZIPPZP.11953/100406-POG/1POG-567SZ/20260506T113738
------------------	---

przestrzen nazw	PL.ZIPPZP.11953/100406-POG
------------------------	----------------------------

lokalny id	1POG-567SZ
-------------------	------------

wersja id	20260506T113738
------------------	-----------------

poczatek wersji obiektu	2026-05-06T11:37:38
--------------------------------	---------------------

nazwa	strefa wielofunkcyjna z zabudową zagrodową
--------------	--

oznaczenie	567SZ
-------------------	-------

symbol	SZ
---------------	----

obowiazuje od	2026-02-25
----------------------	------------

obowiazuje do	obecnie
----------------------	---------

status	w opracowaniu https://inspire.ec.europa.eu/codelist/ProcessStepGeneralValue
---------------	--

[/elaboration](#)

charakter ustalenia

ogólnie wiążące
<https://inspire.ec.europa.eu/codelist/RegulationNatureValue/generallyBinding>

profil podstawowy

teren zabudowy zagrodowej
teren produkcji w gospodarstwach rolnych
teren akwakultury i obsługi rybactwa
teren komunikacji
teren zieleni urządzonej
teren ogrodów działkowych
teren infrastruktury technicznej

profil dodatkowy

teren wielkotowarowej produkcji rolnej
teren rolnictwa z zakazem zabudowy
teren usług
teren zieleni naturalnej
teren lasu
teren wód

maksymalna nadziemna intensywnosc zabudowy

0.6

maksymalny udzial powierzchni zabudowy

40%

maksymalna wysokosc zabudowy

10.0 m

minimalny udzial powierzchni biologicznie czynnej

30%

geometria



plan

<https://www.gov.pl/zagospodarowanieprzestrzenne/app/AktPlanowaniaPrzestrzennego/PL.ZIPPZP.11953/100406-POG/1POG>

strefa planistyczna

PL.ZIPPZP.11953_100406-POG_1POG-568SZ_20260506T113759

identfier

<https://www.gov.pl/zagospodarowanieprzestrzenne/app/StrefaPlanistyczna/PL.ZIPPZP.11953/100406-POG/1POG-568SZ/20260506T113759>

przestrzen nazw

PL.ZIPPZP.11953/100406-POG

lokalny id

1POG-568SZ

wersja id

20260506T113759

początek wersji obiektu

2026-05-06T11:37:59

nazwa


strefa wielofunkcyjna z zabudową zagrodową


oznaczenie

568SZ

symbol

SZ

obowiązuje od	2026-02-25
obowiązuje do	obecnie
status	w opracowaniu https://inspire.ec.europa.eu/codelist/ProcessStepGeneralValue/elaboration
charakter ustalenia	ogólnie wiążące https://inspire.ec.europa.eu/codelist/RegulationNatureValue/generallyBinding
profil podstawowy	teren zabudowy zagrodowej teren produkcji w gospodarstwach rolnych teren akwakultury i obsługi rybactwa teren komunikacji teren zieleni urządzonej teren ogrodów działkowych teren infrastruktury technicznej
profil dodatkowy	teren wielkotowarowej produkcji rolnej teren rolnictwa z zakazem zabudowy teren usług teren zieleni naturalnej teren lasu teren wód
maksymalna nadziemna intensywnosc zabudowy	0.6
maksymalny udzial powierzchni zabudowy	40%
maksymalna wysokosc zabudowy	10.0 m
minimalny udzial powierzchni biologicznie czynnej	30%
geometria	
plan	https://www.gov.pl/zagospodarowanieprzestrzenne/app/AktPlanowaniaPrzestrzennego/PL.ZIPPZP.11953/100406-POG/1POG
strefa planistyczna	PL.ZIPPZP.11953_100406-POG_1POG-569SZ_20260303T114028
identyfier	https://www.gov.pl/zagospodarowanieprzestrzenne/app/StrefaPlanistyczna/PL.ZIPPZP.11953/100406-POG/1POG-569SZ/20260303T114028
przestrzen nazw	PL.ZIPPZP.11953/100406-POG
lokalny id	1POG-569SZ
wersja id	20260303T114028
poczatek wersji obiektu	2026-03-03T11:40:28

nazwa	strefa wielofunkcyjna z zabudową zagrodową
oznaczenie	569SZ
symbol	SZ
obowiązuje od	2026-02-25
obowiązuje do	obecnie
status	w opracowaniu https://inspire.ec.europa.eu/codelist/ProcessStepGeneralValue/elaboration
charakter ustalenia	ogólnie wiążące https://inspire.ec.europa.eu/codelist/RegulationNatureValue/generallyBinding
profil podstawowy	teren zabudowy zagrodowej teren produkcji w gospodarstwach rolnych teren akwakultury i obsługi rybactwa teren komunikacji teren zieleni urządzonej teren ogrodów działkowych teren infrastruktury technicznej
profil dodatkowy	teren wielkotowarowej produkcji rolnej teren rolnictwa z zakazem zabudowy teren usług teren zieleni naturalnej teren lasu teren wód
maksymalna nadziemna intensywność zabudowy	0.6
maksymalny udział powierzchni zabudowy	40%
maksymalna wysokość zabudowy	12.0 m
minimalny udział powierzchni biologicznie czynnej	30%
geometria	
plan	https://www.gov.pl/zagospodarowanieprzestrzenne/app/AktPlanowaniaPrzestrzennego/PL.ZIPPZP.11953/100406-POG/1POG
strefa planistyczna	PL.ZIPPZP.11953_100406-POG_1POG-570SZ_20260303T110041
identyfikator	https://www.gov.pl/zagospodarowanieprzestrzenne/app/StrefaPlanistyczna/PL.ZIPPZP.11953/100406-POG/1POG-570SZ/20260303T110041
przebieg nazw	PL.ZIPPZP.11953/100406-POG

lokalny id	1POG-570SZ
wersja id	20260303T110041
początek wersji obiektu	2026-03-03T11:00:41
nazwa	strefa wielofunkcyjna z zabudową zagrodową
oznaczenie	570SZ
symbol	SZ
obowiązuje od	2026-02-25
obowiązuje do	obecnie
status	w opracowaniu https://inspire.ec.europa.eu/codelist/ProcessStepGeneralValue/elaboration
charakter ustalenia	ogólnie wiążące https://inspire.ec.europa.eu/codelist/RegulationNatureValue/generallyBinding
profil podstawowy	teren zabudowy zagrodowej teren produkcji w gospodarstwach rolnych teren akwakultury i obsługi rybactwa teren komunikacji teren zieleni urządzonej teren ogrodów działkowych teren infrastruktury technicznej
profil dodatkowy	teren wielkotowarowej produkcji rolnej teren rolnictwa z zakazem zabudowy teren usług teren zieleni naturalnej teren lasu teren wód
maksymalna nadziemna intensywność zabudowy	0.6
maksymalny udział powierzchni zabudowy	40%
maksymalna wysokość zabudowy	12.0 m
minimalny udział powierzchni biologicznie czynnej	30%
geometria	
plan	https://www.gov.pl/zagospodarowanieprzestrzenne/app/AktPlanowaniaPrzestrzennego/PL.ZIPPZP.11953/100406-POG/1POG
strefa planistyczna	PL.ZIPPZP.11953_100406-POG_1POG-571SZ_20260303T114038

identyfier <https://www.gov.pl/zagospodarowanieprzestrzenne/app/StrefaPlanistyczna/PL.ZIPPZP.11953/100406-POG/1POG-571SZ/20260303T114038>

przestrzen nazw PL.ZIPPZP.11953/100406-POG

lokalny id 1POG-571SZ

wersja id 20260303T114038

początek wersji obiektu 2026-03-03T11:40:38

nazwa strefa wielofunkcyjna z zabudową zagrodową

oznaczenie 571SZ

symbol SZ

obowiązuje od 2026-02-25

obowiązuje do obecnie

status w opracowaniu
<https://inspire.ec.europa.eu/codelist/ProcessStepGeneralValue/elaboration>

charakter ustalenia ogólnie wiążące
<https://inspire.ec.europa.eu/codelist/RegulationNatureValue/generallyBinding>

profil podstawowy teren zabudowy zagrodowej
teren produkcji w gospodarstwach rolnych
teren akwakultury i obsługi rybactwa
teren komunikacji
teren zieleni urządzonej
teren ogrodów działkowych
teren infrastruktury technicznej

profil dodatkowy teren wielkotowarowej produkcji rolnej
teren rolnictwa z zakazem zabudowy
teren usług
teren zieleni naturalnej
teren lasu
teren wód

maksymalna nadziemna intensywność zabudowy 0.6

maksymalny udział powierzchni zabudowy 40%

maksymalna wysokość zabudowy 12.0 m

minimalny udział powierzchni biologicznie czynnej 30%

geometria



plan	https://www.gov.pl/zagospodarowanieprzestrzenne/app/AktPlanowaniaPrzestrzennego/PL.ZIPPZP.11953/100406-POG/1POG
strefa planistyczna	PL.ZIPPZP.11953_100406-POG_1POG-572SZ_20260506T113751
identyfikator	https://www.gov.pl/zagospodarowanieprzestrzenne/app/StrefaPlanistyczna/PL.ZIPPZP.11953/100406-POG/1POG-572SZ/20260506T113751
przestrzeń nazw	PL.ZIPPZP.11953/100406-POG
lokalny id	1POG-572SZ
wersja id	20260506T113751
początek wersji obiektu	2026-05-06T11:37:51
nazwa	strefa wielofunkcyjna z zabudową zagrodową
oznaczenie	572SZ
symbol	SZ
obowiązuje od	2026-02-25
obowiązuje do	obecnie
status	w opracowaniu https://inspire.ec.europa.eu/codelist/ProcessStepGeneralValue/elaboration
charakter ustalenia	ogólnie wiążące https://inspire.ec.europa.eu/codelist/RegulationNatureValue/generallyBinding
profil podstawowy	teren zabudowy zagrodowej teren produkcji w gospodarstwach rolnych teren akwakultury i obsługi rybactwa teren komunikacji teren zieleni urządzonej teren ogrodów działkowych teren infrastruktury technicznej
profil dodatkowy	teren wielkotowarowej produkcji rolnej teren rolnictwa z zakazem zabudowy teren usług teren zieleni naturalnej teren lasu teren wód
maksymalna nadziemna intensywność zabudowy	0.6
maksymalny udział powierzchni zabudowy	40%
maksymalna wysokość zabudowy	10.0 m
minimalny udział powierzchni biologicznie czynnej	30%
geometria	



plan <https://www.gov.pl/zagospodarowanieprzestrzenne/app/AktPlanowaniaPrzestrzennego/PL.ZIPPZP.11953/100406-POG/1POG>

strefa planistyczna PL.ZIPPZP.11953_100406-POG_1POG-573SZ_20260303T114048

identyfier <https://www.gov.pl/zagospodarowanieprzestrzenne/app/StrefaPlanistyczna/PL.ZIPPZP.11953/100406-POG/1POG-573SZ/20260303T114048>

przestrzen nazw PL.ZIPPZP.11953/100406-POG

lokalny id 1POG-573SZ

wersja id 20260303T114048

poczatek wersji obiektu 2026-03-03T11:40:48

nazwa strefa wielofunkcyjna z zabudową zagrodową

oznaczenie 573SZ

symbol SZ

obowiazuje od 2026-02-25

obowiazuje do obecnie

status w opracowaniu
<https://inspire.ec.europa.eu/codelist/ProcessStepGeneralValue/elaboration>

charakter ustalenia ogólnie wiążące
<https://inspire.ec.europa.eu/codelist/RegulationNatureValue/generallyBinding>

profil podstawowy teren zabudowy zagrodowej
teren produkcji w gospodarstwach rolnych
teren akwakultury i obsługi rybactwa
teren komunikacji
teren zieleni urządzonej
teren ogrodów działkowych
teren infrastruktury technicznej

profil dodatkowy teren wielkotowarowej produkcji rolnej
teren rolnictwa z zakazem zabudowy
teren usług
teren zieleni naturalnej
teren lasu
teren wód

maksymalna nadziemna intensywnosc zabudowy 0.6

maksymalny udzial powierzchni zabudowy 40%

maksymalna wysokość zabudowy 12.0 m

minimalny udział powierzchni biologicznie czynnej 30%

geometria



plan <https://www.gov.pl/zagospodarowanieprzestrzenne/app/AktPlanowaniaPrzestrzennego/PL.ZIPPZP.11953/100406-POG/1POG>

strefa planistyczna PL.ZIPPZP.11953_100406-POG_1POG-574SZ_20260303T114143

identyfikator <https://www.gov.pl/zagospodarowanieprzestrzenne/app/StrefaPlanistyczna/PL.ZIPPZP.11953/100406-POG/1POG-574SZ/20260303T114143>

przestrzeń nazw PL.ZIPPZP.11953/100406-POG

lokalny id 1POG-574SZ

wersja id 20260303T114143

początek wersji obiektu 2026-03-03T11:41:43

nazwa strefa wielofunkcyjna z zabudową zagrodową

oznaczenie 574SZ

symbol SZ

obowiązuje od 2026-02-25

obowiązuje do obecnie

status w opracowaniu
<https://inspire.ec.europa.eu/codelist/ProcessStepGeneralValue/elaboration>

charakter ustalenia ogólnie wiążące
<https://inspire.ec.europa.eu/codelist/RegulationNatureValue/generallyBinding>

profil podstawowy
teren zabudowy zagrodowej
teren produkcji w gospodarstwach rolnych
teren akwakultury i obsługi rybactwa
teren komunikacji
teren zieleni urządzonej
teren ogrodów działkowych
teren infrastruktury technicznej

profil dodatkowy
teren wielkotowarowej produkcji rolnej
teren rolnictwa z zakazem zabudowy
teren usług
teren zieleni naturalnej
teren lasu
teren wód

maksymalna nadziemna intensywnosc zabudowy	0.6
maksymalny udzial powierzchni zabudowy	40%
maksymalna wysokosc zabudowy	12.0 m
minimalny udzial powierzchni biologicznie czynnej	30%

geometria



plan

<https://www.gov.pl/zagospodarowanieprzestrzenne/app/AktPlanowaniaPrzestrzennego/PL.ZIPPZP.11953/100406-POG/1POG>

strefa planistyczna PL.ZIPPZP.11953_100406-POG_1POG-575SZ_20260303T114121

identyfier <https://www.gov.pl/zagospodarowanieprzestrzenne/app/StrefaPlanistyczna/PL.ZIPPZP.11953/100406-POG/1POG-575SZ/20260303T114121>

przestrzen nazw PL.ZIPPZP.11953/100406-POG

lokalny id 1POG-575SZ

wersja id 20260303T114121

poczatek wersji obiektu 2026-03-03T11:41:21

nazwa strefa wielofunkcyjna z zabudową zagrodową

oznaczenie 575SZ

symbol SZ

obowiazuje od 2026-02-25

obowiazuje do obecnie

status w opracowaniu
<https://inspire.ec.europa.eu/codelist/ProcessStepGeneralValue/elaboration>

charakter ustalenia ogólnie wiążące
<https://inspire.ec.europa.eu/codelist/RegulationNatureValue/generallyBinding>

profil podstawowy teren zabudowy zagrodowej
teren produkcji w gospodarstwach rolnych
teren akwakultury i obsługi rybactwa
teren komunikacji
teren zieleni urządzonej
teren ogrodów działkowych
teren infrastruktury technicznej

profil dodatkowy teren wielkotowarowej produkcji rolnej
teren rolnictwa z zakazem zabudowy

	<p>teren usług</p> <p>teren zieleni naturalnej</p> <p>teren lasu</p> <p>teren wód</p>
maksymalna nadziemna intensywnosc zabudowy	0.6
maksymalny udzial powierzchni zabudowy	40%
maksymalna wysokosc zabudowy	12.0 m
minimalny udzial powierzchni biologicznie czynnej	30%
geometria	
plan	https://www.gov.pl/zagospodarowanieprzestrzenne/app/AktPlanowaniaPrzestrzennego/PL.ZIPPZP.11953/100406-POG/1POG
strefa planistyczna	PL.ZIPPZP.11953_100406-POG_1POG-576SZ_20260303T114131
identfier	https://www.gov.pl/zagospodarowanieprzestrzenne/app/StrefaPlanistyczna/PL.ZIPPZP.11953/100406-POG/1POG-576SZ/20260303T114131
przestrzen nazw	PL.ZIPPZP.11953/100406-POG
lokalny id	1POG-576SZ
wersja id	20260303T114131
poczatek wersji obiektu	2026-03-03T11:41:31
nazwa	strefa wielofunkcyjna z zabudową zagrodową
oznaczenie	576SZ
symbol	SZ
obowiazuje od	2026-02-25
obowiazuje do	obecnie
status	<p>w opracowaniu</p> <p>https://inspire.ec.europa.eu/codelist/ProcessStepGeneralValue/elaboration</p>
charakter ustalenia	<p>ogólnie wiążące</p> <p>https://inspire.ec.europa.eu/codelist/RegulationNatureValue/generallyBinding</p>
profil podstawowy	<p>teren zabudowy zagrodowej</p> <p>teren produkcji w gospodarstwach rolnych</p> <p>teren akwakultury i obsługi rybactwa</p> <p>teren komunikacji</p> <p>teren zieleni urządzonej</p>

	teren ogrodów działkowych teren infrastruktury technicznej
profil dodatkowy	teren wielkotowarowej produkcji rolnej teren rolnictwa z zakazem zabudowy teren usług teren zieleni naturalnej teren lasu teren wód
maksymalna nadziemna intensywnosc zabudowy	0.6
maksymalny udzial powierzchni zabudowy	40%
maksymalna wysokosc zabudowy	12.0 m
minimalny udzial powierzchni biologicznie czynnej	30%
geometria	
plan	https://www.gov.pl/zagospodarowanieprzestrzenne/app/AktPlanowaniaPrzestrzennego/PL.ZIPPZP.11953/100406-POG/1POG
strefa planistyczna	PL.ZIPPZP.11953_100406-POG_1POG-577SZ_20260303T114109
identfier	https://www.gov.pl/zagospodarowanieprzestrzenne/app/StrefaPlanistyczna/PL.ZIPPZP.11953/100406-POG/1POG-577SZ/20260303T114109
przestrzen nazw	PL.ZIPPZP.11953/100406-POG
lokalny id	1POG-577SZ
wersja id	20260303T114109
poczatek wersji obiektu	2026-03-03T11:41:09
nazwa	strefa wielofunkcyjna z zabudową zagrodową
oznaczenie	577SZ
symbol	SZ
obowiazuje od	2026-02-25
obowiazuje do	obecnie
status	w opracowaniu https://inspire.ec.europa.eu/codelist/ProcessStepGeneralValue/elaboration
charakter ustalenia	ogólnie wiążące https://inspire.ec.europa.eu/codelist/RegulationNatureValue/generallyBinding

profil podstawowy
teren zabudowy zagrodowej
teren produkcji w gospodarstwach rolnych
teren akwakultury i obsługi rybactwa
teren komunikacji
teren zieleni urządzonej
teren ogrodów działkowych
teren infrastruktury technicznej

profil dodatkowy
teren wielkotowarowej produkcji rolnej
teren rolnictwa z zakazem zabudowy
teren usług
teren zieleni naturalnej
teren lasu
teren wód

maksymalna nadziemna intensywnosc zabudowy 0.6

maksymalny udzial powierzchni zabudowy 40%

maksymalna wysokosc zabudowy 12.0 m

minimalny udzial powierzchni biologicznie czynnej 30%

geometria



plan <https://www.gov.pl/zagospodarowanieprzestrzenne/app/AktPlanowaniaPrzestrzennego/PL.ZIPPZP.11953/100406-POG/1POG>

strefa planistyczna PL.ZIPPZP.11953_100406-POG_1POG-578SZ_20260303T114153

identfier <https://www.gov.pl/zagospodarowanieprzestrzenne/app/StrefaPlanistyczna/PL.ZIPPZP.11953/100406-POG/1POG-578SZ/20260303T114153>

przestrzen nazw PL.ZIPPZP.11953/100406-POG

lokalny id 1POG-578SZ

wersja id 20260303T114153

poczatek wersji obiektu 2026-03-03T11:41:53

nazwa strefa wielofunkcyjna z zabudową zagrodową

oznaczenie 578SZ

symbol SZ

obowiazuje od 2026-02-25

obowiazuje do obecnie

status w opracowaniu
<https://inspire.ec.europa.eu/codelist/ProcessStepGeneralValue>

[/elaboration](#)

charakter ustalenia

ogólnie wiążące
<https://inspire.ec.europa.eu/codelist/RegulationNatureValue/generallyBinding>

profil podstawowy

teren zabudowy zagrodowej
teren produkcji w gospodarstwach rolnych
teren akwakultury i obsługi rybactwa
teren komunikacji
teren zieleni urządzonej
teren ogrodów działkowych
teren infrastruktury technicznej

profil dodatkowy

teren wielkotowarowej produkcji rolnej
teren rolnictwa z zakazem zabudowy
teren usług
teren zieleni naturalnej
teren lasu
teren wód

maksymalna nadziemna intensywnosc zabudowy

0.6

maksymalny udzial powierzchni zabudowy

40%

maksymalna wysokosc zabudowy

12.0 m

minimalny udzial powierzchni biologicznie czynnej

30%

geometria



plan

<https://www.gov.pl/zagospodarowanieprzestrzenne/app/AktPlanowaniaPrzestrzennego/PL.ZIPPZP.11953/100406-POG/1POG>

strefa planistyczna

PL.ZIPPZP.11953_100406-POG_1POG-579SZ_20260303T114057

identfier

<https://www.gov.pl/zagospodarowanieprzestrzenne/app/StrefaPlanistyczna/PL.ZIPPZP.11953/100406-POG/1POG-579SZ/20260303T114057>

przestrzen nazw

PL.ZIPPZP.11953/100406-POG

lokalny id

1POG-579SZ

wersja id

20260303T114057

początek wersji obiektu

2026-03-03T11:40:57

nazwa

strefa wielofunkcyjna z zabudową zagrodową

oznaczenie

579SZ

symbol

SZ

obowiązuje od	2026-02-25
obowiązuje do	obecnie
status	w opracowaniu https://inspire.ec.europa.eu/codelist/ProcessStepGeneralValue/elaboration
charakter ustalenia	ogólnie wiążące https://inspire.ec.europa.eu/codelist/RegulationNatureValue/generallyBinding
profil podstawowy	teren zabudowy zagrodowej teren produkcji w gospodarstwach rolnych teren akwakultury i obsługi rybactwa teren komunikacji teren zieleni urządzonej teren ogrodów działkowych teren infrastruktury technicznej
profil dodatkowy	teren wielkotowarowej produkcji rolnej teren rolnictwa z zakazem zabudowy teren usług teren zieleni naturalnej teren lasu teren wód
maksymalna nadziemna intensywnosc zabudowy	0.6
maksymalny udzial powierzchni zabudowy	40%
maksymalna wysokosc zabudowy	12.0 m
minimalny udzial powierzchni biologicznie czynnej	30%
geometria	
plan	https://www.gov.pl/zagospodarowanieprzestrzenne/app/AktPlanowaniaPrzestrzennego/PL.ZIPPZP.11953/100406-POG/1POG
strefa planistyczna	PL.ZIPPZP.11953_100406-POG_1POG-580SZ_20260303T113738
identyfier	https://www.gov.pl/zagospodarowanieprzestrzenne/app/StrefaPlanistyczna/PL.ZIPPZP.11953/100406-POG/1POG-580SZ/20260303T113738
przestrzen nazw	PL.ZIPPZP.11953/100406-POG
lokalny id	1POG-580SZ
wersja id	20260303T113738
poczatek wersji obiektu	2026-03-03T11:37:38

nazwa	strefa wielofunkcyjna z zabudową zagrodową
oznaczenie	580SZ
symbol	SZ
obowiązuje od	2026-02-25
obowiązuje do	obecnie
status	w opracowaniu https://inspire.ec.europa.eu/codelist/ProcessStepGeneralValue/elaboration
charakter ustalenia	ogólnie wiążące https://inspire.ec.europa.eu/codelist/RegulationNatureValue/generallyBinding
profil podstawowy	teren zabudowy zagrodowej teren produkcji w gospodarstwach rolnych teren akwakultury i obsługi rybactwa teren komunikacji teren zieleni urządzonej teren ogrodów działkowych teren infrastruktury technicznej
profil dodatkowy	teren wielkotowarowej produkcji rolnej teren rolnictwa z zakazem zabudowy teren usług teren zieleni naturalnej teren lasu teren wód
maksymalna nadziemna intensywność zabudowy	0.6
maksymalny udział powierzchni zabudowy	40%
maksymalna wysokość zabudowy	12.0 m
minimalny udział powierzchni biologicznie czynnej	30%
geometria	
plan	https://www.gov.pl/zagospodarowanieprzestrzenne/app/AktPlanowaniaPrzestrzennego/PL.ZIPPZP.11953/100406-POG/1POG
strefa planistyczna	PL.ZIPPZP.11953_100406-POG_1POG-581SZ_20260303T113717
identyfikator	https://www.gov.pl/zagospodarowanieprzestrzenne/app/StrefaPlanistyczna/PL.ZIPPZP.11953/100406-POG/1POG-581SZ/20260303T113717
przebieg nazw	PL.ZIPPZP.11953/100406-POG

lokalny id	1POG-581SZ
wersja id	20260303T113717
początek wersji obiektu	2026-03-03T11:37:17
nazwa	strefa wielofunkcyjna z zabudową zagrodową
oznaczenie	581SZ
symbol	SZ
obowiązuje od	2026-02-25
obowiązuje do	obecnie
status	w opracowaniu https://inspire.ec.europa.eu/codelist/ProcessStepGeneralValue/elaboration
charakter ustalenia	ogólnie wiążące https://inspire.ec.europa.eu/codelist/RegulationNatureValue/generallyBinding
profil podstawowy	teren zabudowy zagrodowej teren produkcji w gospodarstwach rolnych teren akwakultury i obsługi rybactwa teren komunikacji teren zieleni urządzonej teren ogrodów działkowych teren infrastruktury technicznej
profil dodatkowy	teren wielkotowarowej produkcji rolnej teren rolnictwa z zakazem zabudowy teren usług teren zieleni naturalnej teren lasu teren wód
maksymalna nadziemna intensywność zabudowy	0.6
maksymalny udział powierzchni zabudowy	40%
maksymalna wysokość zabudowy	12.0 m
minimalny udział powierzchni biologicznie czynnej	30%
geometria	
plan	https://www.gov.pl/zagospodarowanieprzestrzenne/app/AktPlanowaniaPrzestrzennego/PL.ZIPPZP.11953/100406-POG/1POG
strefa planistyczna	PL.ZIPPZP.11953_100406-POG_1POG-582SZ_20260303T113728

identyfier <https://www.gov.pl/zagospodarowanieprzestrzenne/app/StrefaPlanistyczna/PL.ZIPPZP.11953/100406-POG/1POG-582SZ/20260303T113728>

przestrzen nazw PL.ZIPPZP.11953/100406-POG

lokalny id 1POG-582SZ

wersja id 20260303T113728

początek wersji obiektu 2026-03-03T11:37:28

nazwa strefa wielofunkcyjna z zabudową zagrodową

oznaczenie 582SZ

symbol SZ

obowiązuje od 2026-02-25

obowiązuje do obecnie

status w opracowaniu
<https://inspire.ec.europa.eu/codelist/ProcessStepGeneralValue/elaboration>

charakter ustalenia ogólnie wiążące
<https://inspire.ec.europa.eu/codelist/RegulationNatureValue/generallyBinding>

profil podstawowy teren zabudowy zagrodowej
teren produkcji w gospodarstwach rolnych
teren akwakultury i obsługi rybactwa
teren komunikacji
teren zieleni urządzonej
teren ogrodów działkowych
teren infrastruktury technicznej

profil dodatkowy teren wielkotowarowej produkcji rolnej
teren rolnictwa z zakazem zabudowy
teren usług
teren zieleni naturalnej
teren lasu
teren wód

maksymalna nadziemna intensywność zabudowy 0.6

maksymalny udział powierzchni zabudowy 40%

maksymalna wysokość zabudowy 12.0 m

minimalny udział powierzchni biologicznie czynnej 30%

geometria



plan	https://www.gov.pl/zagospodarowanieprzestrzenne/app/AktPlanowaniaPrzestrzennego/PL.ZIPPZP.11953/100406-POG/1POG
strefa planistyczna	PL.ZIPPZP.11953_100406-POG_1POG-583SZ_20260403T121249
identyfier	https://www.gov.pl/zagospodarowanieprzestrzenne/app/StrefaPlanistyczna/PL.ZIPPZP.11953/100406-POG/1POG-583SZ/20260403T121249
przestrzen nazw	PL.ZIPPZP.11953/100406-POG
lokalny id	1POG-583SZ
wersja id	20260403T121249
początek wersji obiektu	2026-04-03T12:12:49
nazwa	strefa wielofunkcyjna z zabudową zagrodową
oznaczenie	583SZ
symbol	SZ
obowiązuje od	2026-02-25
obowiązuje do	obecnie
status	w opracowaniu https://inspire.ec.europa.eu/codelist/ProcessStepGeneralValue/elaboration
charakter ustalenia	ogólnie wiążące https://inspire.ec.europa.eu/codelist/RegulationNatureValue/generallyBinding
profil podstawowy	teren zabudowy zagrodowej teren produkcji w gospodarstwach rolnych teren akwakultury i obsługi rybactwa teren komunikacji teren zieleni urządzonej teren ogrodów działkowych teren infrastruktury technicznej
profil dodatkowy	teren wielkotowarowej produkcji rolnej teren rolnictwa z zakazem zabudowy teren usług teren zieleni naturalnej teren lasu teren wód
maksymalna nadziemna intensywność zabudowy	0.6
maksymalny udział powierzchni zabudowy	40%
maksymalna wysokość zabudowy	12.0 m
minimalny udział powierzchni biologicznie czynnej	30%
geometria	



plan <https://www.gov.pl/zagospodarowanieprzestrzenne/app/AktPlanowaniaPrzestrzennego/PL.ZIPPZP.11953/100406-POG/1POG>

strefa planistyczna PL.ZIPPZP.11953_100406-POG_1POG-584SZ_20260303T113801

identyfier <https://www.gov.pl/zagospodarowanieprzestrzenne/app/StrefaPlanistyczna/PL.ZIPPZP.11953/100406-POG/1POG-584SZ/20260303T113801>

przestrzen nazw PL.ZIPPZP.11953/100406-POG

lokalny id 1POG-584SZ

wersja id 20260303T113801

początek wersji obiektu 2026-03-03T11:38:01

nazwa strefa wielofunkcyjna z zabudową zagrodową

oznaczenie 584SZ

symbol SZ

obowiązuje od 2026-02-25

obowiązuje do obecnie

status w opracowaniu
<https://inspire.ec.europa.eu/codelist/ProcessStepGeneralValue/elaboration>

charakter ustalenia ogólnie wiążące
<https://inspire.ec.europa.eu/codelist/RegulationNatureValue/generallyBinding>

profil podstawowy
teren zabudowy zagrodowej
teren produkcji w gospodarstwach rolnych
teren akwakultury i obsługi rybactwa
teren komunikacji
teren zieleni urządzonej
teren ogrodów działkowych
teren infrastruktury technicznej

profil dodatkowy
teren wielkotowarowej produkcji rolnej
teren rolnictwa z zakazem zabudowy
teren usług
teren zieleni naturalnej
teren lasu
teren wód

maksymalna nadziemna intensywność zabudowy 0.6

maksymalny udział powierzchni zabudowy 40%

maksymalna wysokość zabudowy 12.0 m

minimalny udział powierzchni biologicznie czynnej 30%

geometria



plan <https://www.gov.pl/zagospodarowanieprzestrzenne/app/AktPlanowaniaPrzestrzennego/PL.ZIPPZP.11953/100406-POG/1POG>

strefa planistyczna PL.ZIPPZP.11953_100406-POG_1POG-585SZ_20260403T121311

identyfikator <https://www.gov.pl/zagospodarowanieprzestrzenne/app/StrefaPlanistyczna/PL.ZIPPZP.11953/100406-POG/1POG-585SZ/20260403T121311>

przestrzeń nazw PL.ZIPPZP.11953/100406-POG

lokalny id 1POG-585SZ

wersja id 20260403T121311

początek wersji obiektu 2026-04-03T12:13:11

nazwa strefa wielofunkcyjna z zabudową zagrodową

oznaczenie 585SZ

symbol SZ

obowiązuje od 2026-02-25

obowiązuje do obecnie

status w opracowaniu
<https://inspire.ec.europa.eu/codelist/ProcessStepGeneralValue/elaboration>

charakter ustalenia ogólnie wiążące
<https://inspire.ec.europa.eu/codelist/RegulationNatureValue/generallyBinding>

profil podstawowy
teren zabudowy zagrodowej
teren produkcji w gospodarstwach rolnych
teren akwakultury i obsługi rybactwa
teren komunikacji
teren zieleni urządzonej
teren ogrodów działkowych
teren infrastruktury technicznej

profil dodatkowy
teren wielkotowarowej produkcji rolnej
teren rolnictwa z zakazem zabudowy
teren usług
teren zieleni naturalnej
teren lasu
teren wód

maksymalna nadziemna intensywnosc zabudowy	0.6
maksymalny udzial powierzchni zabudowy	40%
maksymalna wysokosc zabudowy	12.0 m
minimalny udzial powierzchni biologicznie czynnej	30%

geometria



plan <https://www.gov.pl/zagospodarowanieprzestrzenne/app/AktPlanowaniaPrzestrzennego/PL.ZIPPZP.11953/100406-POG/1POG>

strefa planistyczna PL.ZIPPZP.11953_100406-POG_1POG-586SZ_20260303T113705

identyfier <https://www.gov.pl/zagospodarowanieprzestrzenne/app/StrefaPlanistyczna/PL.ZIPPZP.11953/100406-POG/1POG-586SZ/20260303T113705>

przestrzen nazw PL.ZIPPZP.11953/100406-POG

lokalny id 1POG-586SZ

wersja id 20260303T113705

poczatek wersji obiektu 2026-03-03T11:37:05

nazwa strefa wielofunkcyjna z zabudową zagrodową

oznaczenie 586SZ

symbol SZ

obowiazuje od 2026-02-25


obowiazuje do obecnie


status w opracowaniu
<https://inspire.ec.europa.eu/codelist/ProcessStepGeneralValue/elaboration>

charakter ustalenia ogólnie wiążące
<https://inspire.ec.europa.eu/codelist/RegulationNatureValue/generallyBinding>

profil podstawowy teren zabudowy zagrodowej
teren produkcji w gospodarstwach rolnych
teren akwakultury i obsługi rybactwa
teren komunikacji
teren zieleni urządzonej
teren ogrodów działkowych
teren infrastruktury technicznej

profil dodatkowy teren wielkotowarowej produkcji rolnej
teren rolnictwa z zakazem zabudowy

	teren usług teren zieleni naturalnej teren lasu teren wód
maksymalna nadziemna intensywnosc zabudowy	0.6
maksymalny udzial powierzchni zabudowy	40%
maksymalna wysokosc zabudowy	12.0 m
minimalny udzial powierzchni biologicznie czynnej	30%
geometria	
plan	https://www.gov.pl/zagospodarowanieprzestrzenne/app/AktPlanowaniaPrzestrzennego/PL.ZIPPZP.11953/100406-POG/1POG
strefa planistyczna	PL.ZIPPZP.11953_100406-POG_1POG-587SZ_20260403T121301
identfier	https://www.gov.pl/zagospodarowanieprzestrzenne/app/StrefaPlanistyczna/PL.ZIPPZP.11953/100406-POG/1POG-587SZ/20260403T121301
przestrzen nazw	PL.ZIPPZP.11953/100406-POG
lokalny id	1POG-587SZ
wersja id	20260403T121301
poczatek wersji obiektu	2026-04-03T12:13:01
nazwa	strefa wielofunkcyjna z zabudową zagrodową
oznaczenie	587SZ
symbol	SZ
obowiazuje od	2026-02-25
obowiazuje do	obecnie
status	w opracowaniu https://inspire.ec.europa.eu/codelist/ProcessStepGeneralValue/elaboration
charakter ustalenia	ogólnie wiążące https://inspire.ec.europa.eu/codelist/RegulationNatureValue/generallyBinding
profil podstawowy	teren zabudowy zagrodowej teren produkcji w gospodarstwach rolnych teren akwakultury i obsługi rybactwa teren komunikacji teren zieleni urządzonej

	teren ogrodów działkowych teren infrastruktury technicznej
profil dodatkowy	teren wielkotowarowej produkcji rolnej teren rolnictwa z zakazem zabudowy teren usług teren zieleni naturalnej teren lasu teren wód
maksymalna nadziemna intensywnosc zabudowy	0.6
maksymalny udzial powierzchni zabudowy	40%
maksymalna wysokosc zabudowy	12.0 m
minimalny udzial powierzchni biologicznie czynnej	30%
geometria	
plan	https://www.gov.pl/zagospodarowanieprzestrzenne/app/AktPlanowaniaPrzestrzennego/PL.ZIPPZP.11953/100406-POG/1POG
strefa planistyczna	PL.ZIPPZP.11953_100406-POG_1POG-588SZ_20260303T113655
identfier	https://www.gov.pl/zagospodarowanieprzestrzenne/app/StrefaPlanistyczna/PL.ZIPPZP.11953/100406-POG/1POG-588SZ/20260303T113655
przestrzen nazw	PL.ZIPPZP.11953/100406-POG
lokalny id	1POG-588SZ
wersja id	20260303T113655
poczatek wersji obiektu	2026-03-03T11:36:55
nazwa	strefa wielofunkcyjna z zabudową zagrodową
oznaczenie	588SZ
symbol	SZ
obowiazuje od	2026-02-25
obowiazuje do	obecnie
status	w opracowaniu https://inspire.ec.europa.eu/codelist/ProcessStepGeneralValue/elaboration
charakter ustalenia	ogólnie wiążące https://inspire.ec.europa.eu/codelist/RegulationNatureValue/generallyBinding

profil podstawowy	teren zabudowy zagrodowej teren produkcji w gospodarstwach rolnych teren akwakultury i obsługi rybactwa teren komunikacji teren zieleni urządzonej teren ogrodów działkowych teren infrastruktury technicznej
profil dodatkowy	teren wielkotowarowej produkcji rolnej teren rolnictwa z zakazem zabudowy teren usług teren zieleni naturalnej teren lasu teren wód
maksymalna nadziemna intensywnosc zabudowy	0.6
maksymalny udzial powierzchni zabudowy	40%
maksymalna wysokosc zabudowy	12.0 m
minimalny udzial powierzchni biologicznie czynnej	30%
geometria	
plan	https://www.gov.pl/zagospodarowanieprzestrzenne/app/AktPlanowaniaPrzestrzennego/PL.ZIPPZP.11953/100406-POG/1POG
strefa planistyczna	PL.ZIPPZP.11953_100406-POG_1POG-589SZ_20260304T062634
identyfier	https://www.gov.pl/zagospodarowanieprzestrzenne/app/StrefaPlanistyczna/PL.ZIPPZP.11953/100406-POG/1POG-589SZ/20260304T062634
przestrzen nazw	PL.ZIPPZP.11953/100406-POG
lokalny id	1POG-589SZ
wersja id	20260304T062634
poczatek wersji obiektu	2026-03-04T06:26:34
nazwa	strefa wielofunkcyjna z zabudową zagrodową
oznaczenie	589SZ
symbol	SZ
obowiazuje od	2026-02-25
obowiazuje do	obecnie
status	w opracowaniu https://inspire.ec.europa.eu/codelist/ProcessStepGeneralValue

[/elaboration](#)

charakter ustalenia

ogólnie wiążące
<https://inspire.ec.europa.eu/codelist/RegulationNatureValue/generallyBinding>

profil podstawowy

teren zabudowy zagrodowej
teren produkcji w gospodarstwach rolnych
teren akwakultury i obsługi rybactwa
teren komunikacji
teren zieleni urządzonej
teren ogrodów działkowych
teren infrastruktury technicznej

profil dodatkowy

teren wielkotowarowej produkcji rolnej
teren rolnictwa z zakazem zabudowy
teren usług
teren zieleni naturalnej
teren lasu
teren wód

maksymalna nadziemna intensywnosc zabudowy

0.6

maksymalny udzial powierzchni zabudowy

40%

maksymalna wysokosc zabudowy

12.0 m

minimalny udzial powierzchni biologicznie czynnej

30%

geometria



plan

<https://www.gov.pl/zagospodarowanieprzestrzenne/app/AktPlanowaniaPrzestrzennego/PL.ZIPPZP.11953/100406-POG/1POG>

strefa planistyczna

PL.ZIPPZP.11953_100406-POG_1POG-590SZ_20260603T090809

identfier

<https://www.gov.pl/zagospodarowanieprzestrzenne/app/StrefaPlanistyczna/PL.ZIPPZP.11953/100406-POG/1POG-590SZ/20260603T090809>

przestrzen nazw

PL.ZIPPZP.11953/100406-POG

lokalny id

1POG-590SZ

wersja id

20260603T090809

początek wersji obiektu

2026-06-03T09:08:09

nazwa

strefa wielofunkcyjna z zabudową zagrodową

oznaczenie

590SZ

symbol

SZ

obowiązuje od	2026-02-25
obowiązuje do	obecnie
status	w opracowaniu https://inspire.ec.europa.eu/codelist/ProcessStepGeneralValue/elaboration
charakter ustalenia	ogólnie wiążące https://inspire.ec.europa.eu/codelist/RegulationNatureValue/generallyBinding
profil podstawowy	teren zabudowy zagrodowej teren produkcji w gospodarstwach rolnych teren akwakultury i obsługi rybactwa teren komunikacji teren zieleni urządzonej teren ogrodów działkowych teren infrastruktury technicznej
profil dodatkowy	teren wielkotowarowej produkcji rolnej teren rolnictwa z zakazem zabudowy teren usług teren zieleni naturalnej teren lasu teren wód
maksymalna nadziemna intensywnosc zabudowy	0.6
maksymalny udzial powierzchni zabudowy	40%
maksymalna wysokosc zabudowy	12.0 m
minimalny udzial powierzchni biologicznie czynnej	30%
geometria	
plan	https://www.gov.pl/zagospodarowanieprzestrzenne/app/AktPlanowaniaPrzestrzennego/PL.ZIPPZP.11953/100406-POG/1POG
strefa planistyczna	PL.ZIPPZP.11953_100406-POG_1POG-591SZ_20260603T090757
identyfier	https://www.gov.pl/zagospodarowanieprzestrzenne/app/StrefaPlanistyczna/PL.ZIPPZP.11953/100406-POG/1POG-591SZ/20260603T090757
przestrzen nazw	PL.ZIPPZP.11953/100406-POG
lokalny id	1POG-591SZ
wersja id	20260603T090757
poczatek wersji obiektu	2026-06-03T09:07:57

nazwa	strefa wielofunkcyjna z zabudową zagrodową
oznaczenie	591SZ
symbol	SZ
obowiązuje od	2026-02-25
obowiązuje do	obecnie
status	w opracowaniu https://inspire.ec.europa.eu/codelist/ProcessStepGeneralValue/elaboration
charakter ustalenia	ogólnie wiążące https://inspire.ec.europa.eu/codelist/RegulationNatureValue/generallyBinding
profil podstawowy	teren zabudowy zagrodowej teren produkcji w gospodarstwach rolnych teren akwakultury i obsługi rybactwa teren komunikacji teren zieleni urządzonej teren ogrodów działkowych teren infrastruktury technicznej
profil dodatkowy	teren wielkotowarowej produkcji rolnej teren rolnictwa z zakazem zabudowy teren usług teren zieleni naturalnej teren lasu teren wód
maksymalna nadziemna intensywność zabudowy	0.6
maksymalny udział powierzchni zabudowy	40%
maksymalna wysokość zabudowy	12.0 m
minimalny udział powierzchni biologicznie czynnej	30%
geometria	
plan	https://www.gov.pl/zagospodarowanieprzestrzenne/app/AktPlanowaniaPrzestrzennego/PL.ZIPPZP.11953/100406-POG/1POG
strefa planistyczna	PL.ZIPPZP.11953_100406-POG_1POG-592SZ_20260303T114239
identyfikator	https://www.gov.pl/zagospodarowanieprzestrzenne/app/StrefaPlanistyczna/PL.ZIPPZP.11953/100406-POG/1POG-592SZ/20260303T114239
przebieg nazw	PL.ZIPPZP.11953/100406-POG

lokalny id	1POG-592SZ
wersja id	20260303T114239
początek wersji obiektu	2026-03-03T11:42:39
nazwa	strefa wielofunkcyjna z zabudową zagrodową
oznaczenie	592SZ
symbol	SZ
obowiązuje od	2026-02-25
obowiązuje do	obecnie
status	w opracowaniu https://inspire.ec.europa.eu/codelist/ProcessStepGeneralValue/elaboration
charakter ustalenia	ogólnie wiążące https://inspire.ec.europa.eu/codelist/RegulationNatureValue/generallyBinding
profil podstawowy	teren zabudowy zagrodowej teren produkcji w gospodarstwach rolnych teren akwakultury i obsługi rybactwa teren komunikacji teren zieleni urządzonej teren ogrodów działkowych teren infrastruktury technicznej
profil dodatkowy	teren wielkotowarowej produkcji rolnej teren rolnictwa z zakazem zabudowy teren usług teren zieleni naturalnej teren lasu teren wód
maksymalna nadziemna intensywność zabudowy	0.6
maksymalny udział powierzchni zabudowy	40%
maksymalna wysokość zabudowy	12.0 m
minimalny udział powierzchni biologicznie czynnej	30%
geometria	
plan	https://www.gov.pl/zagospodarowanieprzestrzenne/app/AktPlanowaniaPrzestrzennego/PL.ZIPPZP.11953/100406-POG/1POG
strefa planistyczna	PL.ZIPPZP.11953_100406-POG_1POG-593SZ_20260603T090801

identyfier <https://www.gov.pl/zagospodarowanieprzestrzenne/app/StrefaPlanistyczna/PL.ZIPPZP.11953/100406-POG/1POG-593SZ/20260603T090801>

przestrzen nazw PL.ZIPPZP.11953/100406-POG

lokalny id 1POG-593SZ

wersja id 20260603T090801

początek wersji obiektu 2026-06-03T09:08:01

nazwa strefa wielofunkcyjna z zabudową zagrodową

oznaczenie 593SZ

symbol SZ

obowiązuje od 2026-02-25

obowiązuje do obecnie

status w opracowaniu
<https://inspire.ec.europa.eu/codelist/ProcessStepGeneralValue/elaboration>

charakter ustalenia ogólnie wiążące
<https://inspire.ec.europa.eu/codelist/RegulationNatureValue/generallyBinding>

profil podstawowy teren zabudowy zagrodowej
teren produkcji w gospodarstwach rolnych
teren akwakultury i obsługi rybactwa
teren komunikacji
teren zieleni urządzonej
teren ogrodów działkowych
teren infrastruktury technicznej

profil dodatkowy teren wielkotowarowej produkcji rolnej
teren rolnictwa z zakazem zabudowy
teren usług
teren zieleni naturalnej
teren lasu
teren wód

maksymalna nadziemna intensywność zabudowy 0.6

maksymalny udział powierzchni zabudowy 40%

maksymalna wysokość zabudowy 12.0 m

minimalny udział powierzchni biologicznie czynnej 30%

geometria



plan	https://www.gov.pl/zagospodarowanieprzestrzenne/app/AktPlanowaniaPrzestrzennego/PL.ZIPPZP.11953/100406-POG/1POG
strefa planistyczna	PL.ZIPPZP.11953_100406-POG_1POG-594SZ_20260303T114230
identyfier	https://www.gov.pl/zagospodarowanieprzestrzenne/app/StrefaPlanistyczna/PL.ZIPPZP.11953/100406-POG/1POG-594SZ/20260303T114230
przestrzen nazw	PL.ZIPPZP.11953/100406-POG
lokalny id	1POG-594SZ
wersja id	20260303T114230
początek wersji obiektu	2026-03-03T11:42:30
nazwa	strefa wielofunkcyjna z zabudową zagrodową
oznaczenie	594SZ
symbol	SZ
obowiązuje od	2026-02-25
obowiązuje do	obecnie
status	w opracowaniu https://inspire.ec.europa.eu/codelist/ProcessStepGeneralValue/elaboration
charakter ustalenia	ogólnie wiążące https://inspire.ec.europa.eu/codelist/RegulationNatureValue/generallyBinding
profil podstawowy	teren zabudowy zagrodowej teren produkcji w gospodarstwach rolnych teren akwakultury i obsługi rybactwa teren komunikacji teren zieleni urządzonej teren ogrodów działkowych teren infrastruktury technicznej
profil dodatkowy	teren wielkotowarowej produkcji rolnej teren rolnictwa z zakazem zabudowy teren usług teren zieleni naturalnej teren lasu teren wód
maksymalna nadziemna intensywność zabudowy	0.6
maksymalny udział powierzchni zabudowy	40%
maksymalna wysokość zabudowy	12.0 m
minimalny udział powierzchni biologicznie czynnej	30%
geometria	



plan <https://www.gov.pl/zagospodarowanieprzestrzenne/app/AktPlanowaniaPrzestrzennego/PL.ZIPPZP.11953/100406-POG/1POG>

strefa planistyczna PL.ZIPPZP.11953_100406-POG_1POG-595SZ_20260303T114207

identyfier <https://www.gov.pl/zagospodarowanieprzestrzenne/app/StrefaPlanistyczna/PL.ZIPPZP.11953/100406-POG/1POG-595SZ/20260303T114207>

przestrzen nazw PL.ZIPPZP.11953/100406-POG

lokalny id 1POG-595SZ

wersja id 20260303T114207

poczatek wersji obiektu 2026-03-03T11:42:07

nazwa strefa wielofunkcyjna z zabudową zagrodową

oznaczenie 595SZ

symbol SZ

obowiazuje od 2026-02-25

obowiazuje do obecnie

status w opracowaniu
<https://inspire.ec.europa.eu/codelist/ProcessStepGeneralValue/elaboration>

charakter ustalenia ogólnie wiążące
<https://inspire.ec.europa.eu/codelist/RegulationNatureValue/generallyBinding>

profil podstawowy teren zabudowy zagrodowej
teren produkcji w gospodarstwach rolnych
teren akwakultury i obsługi rybactwa
teren komunikacji
teren zieleni urządzonej
teren ogrodów działkowych
teren infrastruktury technicznej

profil dodatkowy teren wielkotowarowej produkcji rolnej
teren rolnictwa z zakazem zabudowy
teren usług
teren zieleni naturalnej
teren lasu
teren wód

maksymalna nadziemna intensywnosc zabudowy 0.6

maksymalny udzial powierzchni zabudowy 40%

maksymalna wysokość zabudowy 12.0 m

minimalny udział powierzchni biologicznie czynnej 30%

geometria



plan <https://www.gov.pl/zagospodarowanieprzestrzenne/app/AktPlanowaniaPrzestrzennego/PL.ZIPPZP.11953/100406-POG/1POG>

strefa planistyczna PL.ZIPPZP.11953_100406-POG_1POG-596SZ_20260303T114253

identyfikator <https://www.gov.pl/zagospodarowanieprzestrzenne/app/StrefaPlanistyczna/PL.ZIPPZP.11953/100406-POG/1POG-596SZ/20260303T114253>

przestrzeń nazw PL.ZIPPZP.11953/100406-POG

lokalny id 1POG-596SZ

wersja id 20260303T114253

początek wersji obiektu 2026-03-03T11:42:53

nazwa strefa wielofunkcyjna z zabudową zagrodową

oznaczenie 596SZ

symbol SZ

obowiązuje od 2026-02-25

obowiązuje do obecnie

status w opracowaniu
<https://inspire.ec.europa.eu/codelist/ProcessStepGeneralValue/elaboration>

charakter ustalenia ogólnie wiążące
<https://inspire.ec.europa.eu/codelist/RegulationNatureValue/generallyBinding>

profil podstawowy
teren zabudowy zagrodowej
teren produkcji w gospodarstwach rolnych
teren akwakultury i obsługi rybactwa
teren komunikacji
teren zieleni urządzonej
teren ogrodów działkowych
teren infrastruktury technicznej

profil dodatkowy
teren wielkotowarowej produkcji rolnej
teren rolnictwa z zakazem zabudowy
teren usług
teren zieleni naturalnej
teren lasu
teren wód

maksymalna nadziemna intensywnosc zabudowy	0.6
maksymalny udzial powierzchni zabudowy	40%
maksymalna wysokosc zabudowy	12.0 m
minimalny udzial powierzchni biologicznie czynnej	30%

geometria



plan <https://www.gov.pl/zagospodarowanieprzestrzenne/app/AktPlanowaniaPrzestrzennego/PL.ZIPPZP.11953/100406-POG/1POG>

strefa planistyczna PL.ZIPPZP.11953_100406-POG_1POG-597SZ_20260303T114328

identyfier <https://www.gov.pl/zagospodarowanieprzestrzenne/app/StrefaPlanistyczna/PL.ZIPPZP.11953/100406-POG/1POG-597SZ/20260303T114328>

przestrzen nazw PL.ZIPPZP.11953/100406-POG

lokalny id 1POG-597SZ

wersja id 20260303T114328

poczatek wersji obiektu 2026-03-03T11:43:28

nazwa strefa wielofunkcyjna z zabudową zagrodową

oznaczenie 597SZ

symbol SZ

obowiazuje od 2026-02-25

obowiazuje do obecnie


status w opracowaniu
<https://inspire.ec.europa.eu/codelist/ProcessStepGeneralValue/elaboration>

charakter ustalenia ogólnie wiążące
<https://inspire.ec.europa.eu/codelist/RegulationNatureValue/generallyBinding>

profil podstawowy teren zabudowy zagrodowej
teren produkcji w gospodarstwach rolnych
teren akwakultury i obsługi rybactwa
teren komunikacji
teren zieleni urządzonej
teren ogrodów działkowych
teren infrastruktury technicznej

profil dodatkowy teren wielkotowarowej produkcji rolnej
teren rolnictwa z zakazem zabudowy

	teren usług teren zieleni naturalnej teren lasu teren wód
maksymalna nadziemna intensywnosc zabudowy	0.6
maksymalny udzial powierzchni zabudowy	40%
maksymalna wysokosc zabudowy	12.0 m
minimalny udzial powierzchni biologicznie czynnej	30%
geometria	
plan	https://www.gov.pl/zagospodarowanieprzestrzenne/app/AktPlanowaniaPrzestrzennego/PL.ZIPPZP.11953/100406-POG/1POG
strefa planistyczna	PL.ZIPPZP.11953_100406-POG_1POG-598SZ_20260304T062645
identfier	https://www.gov.pl/zagospodarowanieprzestrzenne/app/StrefaPlanistyczna/PL.ZIPPZP.11953/100406-POG/1POG-598SZ/20260304T062645
przestrzen nazw	PL.ZIPPZP.11953/100406-POG
lokalny id	1POG-598SZ
wersja id	20260304T062645
poczatek wersji obiektu	2026-03-04T06:26:45
nazwa	strefa wielofunkcyjna z zabudową zagrodową
oznaczenie	598SZ
symbol	SZ
obowiazuje od	2026-02-25
obowiazuje do	obecnie
status	w opracowaniu https://inspire.ec.europa.eu/codelist/ProcessStepGeneralValue/elaboration
charakter ustalenia	ogólnie wiążące https://inspire.ec.europa.eu/codelist/RegulationNatureValue/generallyBinding
profil podstawowy	teren zabudowy zagrodowej teren produkcji w gospodarstwach rolnych teren akwakultury i obsługi rybactwa teren komunikacji teren zieleni urządzonej

	teren ogrodów działkowych teren infrastruktury technicznej
profil dodatkowy	teren wielkotowarowej produkcji rolnej teren rolnictwa z zakazem zabudowy teren usług teren zieleni naturalnej teren lasu teren wód
maksymalna nadziemna intensywnosc zabudowy	0.6
maksymalny udzial powierzchni zabudowy	40%
maksymalna wysokosc zabudowy	12.0 m
minimalny udzial powierzchni biologicznie czynnej	30%
geometria	
plan	https://www.gov.pl/zagospodarowanieprzestrzenne/app/AktPlanowaniaPrzestrzennego/PL.ZIPPZP.11953/100406-POG/1POG
strefa planistyczna	PL.ZIPPZP.11953_100406-POG_1POG-599SZ_20260304T062710
identfier	https://www.gov.pl/zagospodarowanieprzestrzenne/app/StrefaPlanistyczna/PL.ZIPPZP.11953/100406-POG/1POG-599SZ/20260304T062710
przestrzen nazw	PL.ZIPPZP.11953/100406-POG
lokalny id	1POG-599SZ
wersja id	20260304T062710
poczatek wersji obiektu	2026-03-04T06:27:10
nazwa	strefa wielofunkcyjna z zabudową zagrodową
oznaczenie	599SZ
symbol	SZ
obowiazuje od	2026-02-25
obowiazuje do	obecnie
status	w opracowaniu https://inspire.ec.europa.eu/codelist/ProcessStepGeneralValue/elaboration
charakter ustalenia	ogólnie wiążące https://inspire.ec.europa.eu/codelist/RegulationNatureValue/generallyBinding

profil podstawowy	teren zabudowy zagrodowej teren produkcji w gospodarstwach rolnych teren akwakultury i obsługi rybactwa teren komunikacji teren zieleni urządzonej teren ogrodów działkowych teren infrastruktury technicznej
profil dodatkowy	teren wielkotowarowej produkcji rolnej teren rolnictwa z zakazem zabudowy teren usług teren zieleni naturalnej teren lasu teren wód
maksymalna nadziemna intensywnosc zabudowy	0.6
maksymalny udzial powierzchni zabudowy	40%
maksymalna wysokosc zabudowy	12.0 m
minimalny udzial powierzchni biologicznie czynnej	30%
geometria	
plan	https://www.gov.pl/zagospodarowanieprzestrzenne/app/AktPlanowaniaPrzestrzennego/PL.ZIPPZP.11953/100406-POG/1POG
strefa planistyczna	PL.ZIPPZP.11953_100406-POG_1POG-600SZ_20260303T114337
identyfier	https://www.gov.pl/zagospodarowanieprzestrzenne/app/StrefaPlanistyczna/PL.ZIPPZP.11953/100406-POG/1POG-600SZ/20260303T114337
przestrzen nazw	PL.ZIPPZP.11953/100406-POG
lokalny id	1POG-600SZ
wersja id	20260303T114337
poczatek wersji obiektu	2026-03-03T11:43:37
nazwa	strefa wielofunkcyjna z zabudową zagrodową
oznaczenie	600SZ
symbol	SZ
obowiazuje od	2026-02-25
obowiazuje do	obecnie
status	w opracowaniu https://inspire.ec.europa.eu/codelist/ProcessStepGeneralValue

[/elaboration](#)

charakter ustalenia

ogólnie wiążące
<https://inspire.ec.europa.eu/codelist/RegulationNatureValue/generallyBinding>

profil podstawowy

teren zabudowy zagrodowej
teren produkcji w gospodarstwach rolnych
teren akwakultury i obsługi rybactwa
teren komunikacji
teren zieleni urządzonej
teren ogrodów działkowych
teren infrastruktury technicznej

profil dodatkowy

teren wielkotowarowej produkcji rolnej
teren rolnictwa z zakazem zabudowy
teren usług
teren zieleni naturalnej
teren lasu
teren wód

maksymalna nadziemna intensywnosc zabudowy

0.6

maksymalny udzial powierzchni zabudowy

40%


maksymalna wysokosc zabudowy

12.0 m

minimalny udzial powierzchni biologicznie czynnej

30%

geometria



plan

<https://www.gov.pl/zagospodarowanieprzestrzenne/app/AktPlanowaniaPrzestrzennego/PL.ZIPPZP.11953/100406-POG/1POG>

strefa planistyczna

PL.ZIPPZP.11953_100406-POG_1POG-601SZ_20260304T062720

identfier

<https://www.gov.pl/zagospodarowanieprzestrzenne/app/StrefaPlanistyczna/PL.ZIPPZP.11953/100406-POG/1POG-601SZ/20260304T062720>

przestrzen nazw

PL.ZIPPZP.11953/100406-POG

lokalny id

1POG-601SZ

wersja id

20260304T062720

początek wersji obiektu

2026-03-04T06:27:20

nazwa


strefa wielofunkcyjna z zabudową zagrodową

oznaczenie

601SZ

symbol

SZ

obowiązuje od	2026-02-25
obowiązuje do	obecnie
status	w opracowaniu https://inspire.ec.europa.eu/codelist/ProcessStepGeneralValue/elaboration
charakter ustalenia	ogólnie wiążące https://inspire.ec.europa.eu/codelist/RegulationNatureValue/generallyBinding
profil podstawowy	teren zabudowy zagrodowej teren produkcji w gospodarstwach rolnych teren akwakultury i obsługi rybactwa teren komunikacji teren zieleni urządzonej teren ogrodów działkowych teren infrastruktury technicznej
profil dodatkowy	teren wielkotowarowej produkcji rolnej teren rolnictwa z zakazem zabudowy teren usług teren zieleni naturalnej teren lasu teren wód
maksymalna nadziemna intensywnosc zabudowy	0.6
maksymalny udzial powierzchni zabudowy	40%
maksymalna wysokosc zabudowy	12.0 m
minimalny udzial powierzchni biologicznie czynnej	30%
geometria	
plan	https://www.gov.pl/zagospodarowanieprzestrzenne/app/AktPlanowaniaPrzestrzennego/PL.ZIPPZP.11953/100406-POG/1POG
strefa planistyczna	PL.ZIPPZP.11953_100406-POG_1POG-602SZ_20260303T114349
identyfier	https://www.gov.pl/zagospodarowanieprzestrzenne/app/StrefaPlanistyczna/PL.ZIPPZP.11953/100406-POG/1POG-602SZ/20260303T114349
przestrzen nazw	PL.ZIPPZP.11953/100406-POG
lokalny id	1POG-602SZ
wersja id	20260303T114349
poczatek wersji obiektu	2026-03-03T11:43:49

nazwa	strefa wielofunkcyjna z zabudową zagrodową
oznaczenie	602SZ
symbol	SZ
obowiązuje od	2026-02-25
obowiązuje do	obecnie
status	w opracowaniu https://inspire.ec.europa.eu/codelist/ProcessStepGeneralValue/elaboration
charakter ustalenia	ogólnie wiążące https://inspire.ec.europa.eu/codelist/RegulationNatureValue/generallyBinding
profil podstawowy	teren zabudowy zagrodowej teren produkcji w gospodarstwach rolnych teren akwakultury i obsługi rybactwa teren komunikacji teren zieleni urządzonej teren ogrodów działkowych teren infrastruktury technicznej
profil dodatkowy	teren wielkotowarowej produkcji rolnej teren rolnictwa z zakazem zabudowy teren usług teren zieleni naturalnej teren lasu teren wód
maksymalna nadziemna intensywność zabudowy	0.6
maksymalny udział powierzchni zabudowy	40%
maksymalna wysokość zabudowy	12.0 m
minimalny udział powierzchni biologicznie czynnej	30%
geometria	
plan	https://www.gov.pl/zagospodarowanieprzestrzenne/app/AktPlanowaniaPrzestrzennego/PL.ZIPPZP.11953/100406-POG/1POG
strefa planistyczna	PL.ZIPPZP.11953_100406-POG_1POG-603SZ_20260304T062732
identyfikator	https://www.gov.pl/zagospodarowanieprzestrzenne/app/StrefaPlanistyczna/PL.ZIPPZP.11953/100406-POG/1POG-603SZ/20260304T062732
przebieg nazw	PL.ZIPPZP.11953/100406-POG

lokalny id	1POG-603SZ
wersja id	20260304T062732
początek wersji obiektu	2026-03-04T06:27:32
nazwa	strefa wielofunkcyjna z zabudową zagrodową
oznaczenie	603SZ
symbol	SZ
obowiązuje od	2026-02-25
obowiązuje do	obecnie
status	w opracowaniu https://inspire.ec.europa.eu/codelist/ProcessStepGeneralValue/elaboration
charakter ustalenia	ogólnie wiążące https://inspire.ec.europa.eu/codelist/RegulationNatureValue/generallyBinding
profil podstawowy	teren zabudowy zagrodowej teren produkcji w gospodarstwach rolnych teren akwakultury i obsługi rybactwa teren komunikacji teren zieleni urządzonej teren ogrodów działkowych teren infrastruktury technicznej
profil dodatkowy	teren wielkotowarowej produkcji rolnej teren rolnictwa z zakazem zabudowy teren usług teren zieleni naturalnej teren lasu teren wód
maksymalna nadziemna intensywność zabudowy	0.6
maksymalny udział powierzchni zabudowy	40%
maksymalna wysokość zabudowy	12.0 m
minimalny udział powierzchni biologicznie czynnej	30%
geometria	
plan	https://www.gov.pl/zagospodarowanieprzestrzenne/app/AktPlanowaniaPrzestrzennego/PL.ZIPPZP.11953/100406-POG/1POG
strefa planistyczna	PL.ZIPPZP.11953_100406-POG_1POG-604SZ_20260303T114359

identyfier	https://www.gov.pl/zagospodarowanieprzestrzenne/app/StrefaPlanistyczna/PL.ZIPPZP.11953/100406-POG/1POG-604SZ/20260303T114359
przestrzen nazw	PL.ZIPPZP.11953/100406-POG
lokalny id	1POG-604SZ
wersja id	20260303T114359
początek wersji obiektu	2026-03-03T11:43:59
nazwa	strefa wielofunkcyjna z zabudową zagrodową
oznaczenie	604SZ
symbol	SZ
obowiązuje od	2026-02-25
obowiązuje do	obecnie
status	w opracowaniu https://inspire.ec.europa.eu/codelist/ProcessStepGeneralValue/elaboration
charakter ustalenia	ogólnie wiążące https://inspire.ec.europa.eu/codelist/RegulationNatureValue/generallyBinding
profil podstawowy	teren zabudowy zagrodowej teren produkcji w gospodarstwach rolnych teren akwakultury i obsługi rybactwa teren komunikacji teren zieleni urządzonej teren ogrodów działkowych teren infrastruktury technicznej
profil dodatkowy	teren wielkotowarowej produkcji rolnej teren rolnictwa z zakazem zabudowy teren usług teren zieleni naturalnej teren lasu teren wód
maksymalna nadziemna intensywność zabudowy	0.6
maksymalny udział powierzchni zabudowy	40%
maksymalna wysokość zabudowy	12.0 m
minimalny udział powierzchni biologicznie czynnej	30%

geometria



plan	https://www.gov.pl/zagospodarowanieprzestrzenne/app/AktPlanowaniaPrzestrzennego/PL.ZIPPZP.11953/100406-POG/1POG
strefa planistyczna	PL.ZIPPZP.11953_100406-POG_1POG-605SZ_20260303T114408
identyfier	https://www.gov.pl/zagospodarowanieprzestrzenne/app/StrefaPlanistyczna/PL.ZIPPZP.11953/100406-POG/1POG-605SZ/20260303T114408
przestrzen nazw	PL.ZIPPZP.11953/100406-POG
lokalny id	1POG-605SZ
wersja id	20260303T114408
początek wersji obiektu	2026-03-03T11:44:08
nazwa	strefa wielofunkcyjna z zabudową zagrodową
oznaczenie	605SZ
symbol	SZ
obowiązuje od	2026-02-25
obowiązuje do	obecnie
status	w opracowaniu https://inspire.ec.europa.eu/codelist/ProcessStepGeneralValue/elaboration
charakter ustalenia	ogólnie wiążące https://inspire.ec.europa.eu/codelist/RegulationNatureValue/generallyBinding
profil podstawowy	teren zabudowy zagrodowej teren produkcji w gospodarstwach rolnych teren akwakultury i obsługi rybactwa teren komunikacji teren zieleni urządzonej teren ogrodów działkowych teren infrastruktury technicznej
profil dodatkowy	teren wielkotowarowej produkcji rolnej teren rolnictwa z zakazem zabudowy teren usług teren zieleni naturalnej teren lasu teren wód
maksymalna nadziemna intensywność zabudowy	0.6
maksymalny udział powierzchni zabudowy	40%
maksymalna wysokość zabudowy	12.0 m
minimalny udział powierzchni biologicznie czynnej	30%
geometria	



plan <https://www.gov.pl/zagospodarowanieprzestrzenne/app/AktPlanowaniaPrzestrzennego/PL.ZIPPZP.11953/100406-POG/1POG>

obszar zabudowy srodmiejskiej PL.ZIPPZP.11953_100406-POG_1POG-1OZS_20260602T071931

identyfier <https://www.gov.pl/zagospodarowanieprzestrzenne/app/ObszarZabudowySrodmiejskiej/PL.ZIPPZP.11953/100406-POG/1POG-1OZS/20260602T071931>

przestrzen nazw PL.ZIPPZP.11953/100406-POG

lokalny id 1POG-1OZS

wersja id 20260602T071931

początek wersji obiektu 2026-06-02T07:19:31

nazwa Obszar zabudowy śródmiejskiej

oznaczenie 1OZS

symbol OZS

obowiązuje od 2026-06-02

obowiązuje do obecnie

status w opracowaniu
<https://inspire.ec.europa.eu/codelist/ProcessStepGeneralValue/elaboration>

charakter ustalenia ogólnie wiążące
<https://inspire.ec.europa.eu/codelist/RegulationNatureValue/generallyBinding>


geometria



plan <https://www.gov.pl/zagospodarowanieprzestrzenne/app/AktPlanowaniaPrzestrzennego/PL.ZIPPZP.11953/100406-POG/1POG>

obszar uzupełnienia zabudowy PL.ZIPPZP.11953_100406-POG_1POG-1OUZ_20260225T133332

identyfier <https://www.gov.pl/zagospodarowanieprzestrzenne/app>

	/ObszarUzupelnieniaZabudowy/PL.ZIPPZP.11953/100406-POG/1POG-1OUZ/20260225T133332
przestrzen nazw	PL.ZIPPZP.11953/100406-POG
lokalny id	1POG-1OUZ
wersja id	20260225T133332
początek wersji obiektu	2026-02-25T13:33:32
nazwa	Obszar uzupełnienia zabudowy
oznaczenie	1OUZ
symbol	OUZ
obowiązuje od	2026-02-25
obowiązuje do	obecnie
status	w opracowaniu https://inspire.ec.europa.eu/codelist/ProcessStepGeneralValue/elaboration
charakter ustalenia	ogólnie wiążące https://inspire.ec.europa.eu/codelist/RegulationNatureValue/generallyBinding
geometria	
plan	https://www.gov.pl/zagospodarowanieprzestrzenne/app/AktPlanowaniaPrzestrzennego/PL.ZIPPZP.11953/100406-POG/1POG
obszar uzupełnienia zabudowy	PL.ZIPPZP.11953_100406-POG_1POG-2OUZ_20260403T085945
identyfier	https://www.gov.pl/zagospodarowanieprzestrzenne/app/ObszarUzupelnieniaZabudowy/PL.ZIPPZP.11953/100406-POG/1POG-2OUZ/20260403T085945
przestrzen nazw	PL.ZIPPZP.11953/100406-POG
lokalny id	1POG-2OUZ
wersja id	20260403T085945
początek wersji obiektu	2026-04-03T08:59:45
nazwa	Obszar uzupełnienia zabudowy
oznaczenie	2OUZ
symbol	OUZ
obowiązuje od	2026-02-25
obowiązuje do	obecnie
status	w opracowaniu https://inspire.ec.europa.eu/codelist/ProcessStepGeneralValue

[/elaboration](#)

charakter ustalenia

ogólnie wiążące
<https://inspire.ec.europa.eu/codelist/RegulationNatureValue/generallyBinding>

geometria



plan

<https://www.gov.pl/zagospodarowanieprzestrzenne/app/AktPlanowaniaPrzestrzennego/PL.ZIPPZP.11953/100406-POG/1POG>

obszar uzupełnienia zabudowy

PL.ZIPPZP.11953_100406-POG_1POG-3OUZ_20260225T133332

identyfier

<https://www.gov.pl/zagospodarowanieprzestrzenne/app/ObszarUzupelnieniaZabudowy/PL.ZIPPZP.11953/100406-POG/1POG-3OUZ/20260225T133332>

przestrzen nazw

PL.ZIPPZP.11953/100406-POG

lokalny id

1POG-3OUZ

wersja id

20260225T133332

początek wersji obiektu

2026-02-25T13:33:32

nazwa

Obszar uzupełnienia zabudowy

oznaczenie

3OUZ

symbol

OUZ

obowiązuje od

2026-02-25

obowiązuje do

obecnie

status

w opracowaniu
<https://inspire.ec.europa.eu/codelist/ProcessStepGeneralValue/elaboration>

charakter ustalenia

ogólnie wiążące
<https://inspire.ec.europa.eu/codelist/RegulationNatureValue/generallyBinding>

geometria



plan

<https://www.gov.pl/zagospodarowanieprzestrzenne/app>

obszar uzupełnienia zabudowy	PL.ZIPPZP.11953_100406-POG_1POG-4OUZ_20260225T133332
identyfier	https://www.gov.pl/zagospodarowanieprzestrzenne/app/ObszarUzupelnieniaZabudowy/PL.ZIPPZP.11953/100406-POG/1POG-4OUZ/20260225T133332
przestrzen nazw	PL.ZIPPZP.11953/100406-POG
lokalny id	1POG-4OUZ
wersja id	20260225T133332
początek wersji obiektu	2026-02-25T13:33:32
nazwa	Obszar uzupełnienia zabudowy
oznaczenie	4OUZ
symbol	OUZ
obowiązuje od	2026-02-25
obowiązuje do	obecnie
status	w opracowaniu https://inspire.ec.europa.eu/codelist/ProcessStepGeneralValue/elaboration
charakter ustalenia	ogólnie wiążące https://inspire.ec.europa.eu/codelist/RegulationNatureValue/generallyBinding

geometria



plan

<https://www.gov.pl/zagospodarowanieprzestrzenne/app/AktPlanowaniaPrzestrzennego/PL.ZIPPZP.11953/100406-POG/1POG>

obszar uzupełnienia zabudowy	PL.ZIPPZP.11953_100406-POG_1POG-5OUZ_20260225T133332
identyfier	https://www.gov.pl/zagospodarowanieprzestrzenne/app/ObszarUzupelnieniaZabudowy/PL.ZIPPZP.11953/100406-POG/1POG-5OUZ/20260225T133332
przestrzen nazw	PL.ZIPPZP.11953/100406-POG
lokalny id	1POG-5OUZ
wersja id	20260225T133332
początek wersji obiektu	2026-02-25T13:33:32
nazwa	Obszar uzupełnienia zabudowy
oznaczenie	5OUZ
symbol	OUZ
obowiązuje od	2026-02-25

obowiązuje do	obecnie
status	w opracowaniu https://inspire.ec.europa.eu/codelist/ProcessStepGeneralValue/elaboration
charakter ustalenia	ogólnie wiążące https://inspire.ec.europa.eu/codelist/RegulationNatureValue/generallyBinding
geometria	
plan	https://www.gov.pl/zagospodarowanieprzestrzenne/app/AktPlanowaniaPrzestrzennego/PL.ZIPPZP.11953/100406-POG/1POG
obszar uzupełnienia zabudowy	PL.ZIPPZP.11953_100406-POG_1POG-6OUZ_20260304T125627
identyfier	https://www.gov.pl/zagospodarowanieprzestrzenne/app/ObszarUzupelnieniaZabudowy/PL.ZIPPZP.11953/100406-POG/1POG-6OUZ/20260304T125627
przestrzen nazw	PL.ZIPPZP.11953/100406-POG
lokalny id	1POG-6OUZ
wersja id	20260304T125627
początek wersji obiektu	2026-03-04T12:56:27
nazwa	Obszar uzupełnienia zabudowy
oznaczenie	6OUZ
symbol	OUZ
obowiązuje od	2026-02-25
obowiązuje do	obecnie
status	w opracowaniu https://inspire.ec.europa.eu/codelist/ProcessStepGeneralValue/elaboration
charakter ustalenia	ogólnie wiążące https://inspire.ec.europa.eu/codelist/RegulationNatureValue/generallyBinding
geometria	



plan <https://www.gov.pl/zagospodarowanieprzestrzenne/app/AktPlanowaniaPrzestrzennego/PL.ZIPPZP.11953/100406-POG/1POG>

obszar uzupelnienia zabudowy PL.ZIPPZP.11953_100406-POG_1POG-7OUZ_20260225T133332

identyfier <https://www.gov.pl/zagospodarowanieprzestrzenne/app/ObszarUzupelnieniaZabudowy/PL.ZIPPZP.11953/100406-POG/1POG-7OUZ/20260225T133332>

przestrzen nazw PL.ZIPPZP.11953/100406-POG

lokalny id 1POG-7OUZ

wersja id 20260225T133332

poczatek wersji obiektu 2026-02-25T13:33:32

nazwa Obszar uzupełnienia zabudowy

oznaczenie 7OUZ

symbol OUZ

obowiazuje od 2026-02-25

obowiazuje do obecnie

status w opracowaniu
<https://inspire.ec.europa.eu/codelist/ProcessStepGeneralValue/elaboration>

charakter ustalenia ogólnie wiążące
<https://inspire.ec.europa.eu/codelist/RegulationNatureValue/generallyBinding>


geometria



plan <https://www.gov.pl/zagospodarowanieprzestrzenne/app/AktPlanowaniaPrzestrzennego/PL.ZIPPZP.11953/100406-POG/1POG>

obszar uzupelnienia zabudowy PL.ZIPPZP.11953_100406-POG_1POG-8OUZ_20260304T125657

identyfier <https://www.gov.pl/zagospodarowanieprzestrzenne/app>

	/ObszarUzupelnieniaZabudowy/PL.ZIPPZP.11953/100406-POG/1POG-8OUZ/20260304T125657
przestrzen nazw	PL.ZIPPZP.11953/100406-POG
lokalny id	1POG-8OUZ
wersja id	20260304T125657
początek wersji obiektu	2026-03-04T12:56:57
nazwa	Obszar uzupełnienia zabudowy
oznaczenie	8OUZ
symbol	OUZ
obowiązuje od	2026-02-25
obowiązuje do	obecnie
status	w opracowaniu https://inspire.ec.europa.eu/codelist/ProcessStepGeneralValue/elaboration
charakter ustalenia	ogólnie wiążące https://inspire.ec.europa.eu/codelist/RegulationNatureValue/generallyBinding
geometria	
plan	https://www.gov.pl/zagospodarowanieprzestrzenne/app/AktPlanowaniaPrzestrzennego/PL.ZIPPZP.11953/100406-POG/1POG
obszar uzupełnienia zabudowy	PL.ZIPPZP.11953_100406-POG_1POG-9OUZ_20260324T093807
identyfikator	https://www.gov.pl/zagospodarowanieprzestrzenne/app/ObszarUzupelnieniaZabudowy/PL.ZIPPZP.11953/100406-POG/1POG-9OUZ/20260324T093807
przestrzen nazw	PL.ZIPPZP.11953/100406-POG
lokalny id	1POG-9OUZ
wersja id	20260324T093807
początek wersji obiektu	2026-03-24T09:38:07
nazwa	Obszar uzupełnienia zabudowy
oznaczenie	9OUZ
symbol	OUZ
obowiązuje od	2026-02-25
obowiązuje do	obecnie
status	w opracowaniu https://inspire.ec.europa.eu/codelist/ProcessStepGeneralValue

[/elaboration](#)

charakter ustalenia

ogólnie wiążące
<https://inspire.ec.europa.eu/codelist/RegulationNatureValue/generallyBinding>

geometria



plan

<https://www.gov.pl/zagospodarowanieprzestrzenne/app/AktPlanowaniaPrzestrzennego/PL.ZIPPZP.11953/100406-POG/1POG>

obszar uzupełnienia zabudowy

PL.ZIPPZP.11953_100406-POG_1POG-10OUZ_20260304T130100

identyfier

<https://www.gov.pl/zagospodarowanieprzestrzenne/app/ObszarUzupelnieniaZabudowy/PL.ZIPPZP.11953/100406-POG/1POG-10OUZ/20260304T130100>

przestrzen nazw

PL.ZIPPZP.11953/100406-POG

lokalny id

1POG-10OUZ

wersja id

20260304T130100

początek wersji obiektu

2026-03-04T13:01

nazwa

Obszar uzupełnienia zabudowy

oznaczenie

10OUZ

symbol

OUZ

obowiązuje od

2026-02-25

obowiązuje do

obecnie

status

w opracowaniu
<https://inspire.ec.europa.eu/codelist/ProcessStepGeneralValue/elaboration>

charakter ustalenia

ogólnie wiążące
<https://inspire.ec.europa.eu/codelist/RegulationNatureValue/generallyBinding>

geometria



plan

<https://www.gov.pl/zagospodarowanieprzestrzenne/app>

/AktPlanowaniaPrzestrzennego/PL.ZIPPZP.11953/100406-POG/1POG

obszar uzupełnienia zabudowy	PL.ZIPPZP.11953_100406-POG_1POG-11OUZ_20260304T124734
identyfier	https://www.gov.pl/zagospodarowanieprzestrzenne/app/ObszarUzupelnieniaZabudowy/PL.ZIPPZP.11953/100406-POG/1POG-11OUZ/20260304T124734
przestrzen nazw	PL.ZIPPZP.11953/100406-POG
lokalny id	1POG-11OUZ
wersja id	20260304T124734
początek wersji obiektu	2026-03-04T12:47:34
nazwa	Obszar uzupełnienia zabudowy
oznaczenie	11OUZ
symbol	OUZ
obowiązuje od	2026-02-25
obowiązuje do	obecnie
status	w opracowaniu https://inspire.ec.europa.eu/codelist/ProcessStepGeneralValue/elaboration
charakter ustalenia	ogólnie wiążące https://inspire.ec.europa.eu/codelist/RegulationNatureValue/generallyBinding

geometria



plan

<https://www.gov.pl/zagospodarowanieprzestrzenne/app/AktPlanowaniaPrzestrzennego/PL.ZIPPZP.11953/100406-POG/1POG>

obszar uzupełnienia zabudowy	PL.ZIPPZP.11953_100406-POG_1POG-12OUZ_20260225T133332
identyfier	https://www.gov.pl/zagospodarowanieprzestrzenne/app/ObszarUzupelnieniaZabudowy/PL.ZIPPZP.11953/100406-POG/1POG-12OUZ/20260225T133332
przestrzen nazw	PL.ZIPPZP.11953/100406-POG
lokalny id	1POG-12OUZ
wersja id	20260225T133332
początek wersji obiektu	2026-02-25T13:33:32
nazwa	Obszar uzupełnienia zabudowy
oznaczenie	12OUZ
symbol	OUZ
obowiązuje od	2026-02-25

obowiązuje do	obecnie
status	w opracowaniu https://inspire.ec.europa.eu/codelist/ProcessStepGeneralValue/elaboration
charakter ustalenia	ogólnie wiążące https://inspire.ec.europa.eu/codelist/RegulationNatureValue/generallyBinding
geometria	
plan	https://www.gov.pl/zagospodarowanieprzestrzenne/app/AktPlanowaniaPrzestrzennego/PL.ZIPPZP.11953/100406-POG/1POG
obszar uzupełnienia zabudowy	PL.ZIPPZP.11953_100406-POG_1POG-13OUZ_20260225T133332
identyfier	https://www.gov.pl/zagospodarowanieprzestrzenne/app/ObszarUzupelnieniaZabudowy/PL.ZIPPZP.11953/100406-POG/1POG-13OUZ/20260225T133332
przestrzen nazw	PL.ZIPPZP.11953/100406-POG
lokalny id	1POG-13OUZ
wersja id	20260225T133332
początek wersji obiektu	2026-02-25T13:33:32
nazwa	Obszar uzupełnienia zabudowy
oznaczenie	13OUZ
symbol	OUZ
obowiązuje od	2026-02-25
obowiązuje do	obecnie
status	w opracowaniu https://inspire.ec.europa.eu/codelist/ProcessStepGeneralValue/elaboration
charakter ustalenia	ogólnie wiążące https://inspire.ec.europa.eu/codelist/RegulationNatureValue/generallyBinding
geometria	



plan <https://www.gov.pl/zagospodarowanieprzestrzenne/app/AktPlanowaniaPrzestrzennego/PL.ZIPPZP.11953/100406-POG/1POG>

obszar uzupelnienia zabudowy PL.ZIPPZP.11953_100406-POG_1POG-14OUZ_20260225T133332

identyfier <https://www.gov.pl/zagospodarowanieprzestrzenne/app/ObszarUzupelnieniaZabudowy/PL.ZIPPZP.11953/100406-POG/1POG-14OUZ/20260225T133332>

przestrzen nazw PL.ZIPPZP.11953/100406-POG

lokalny id 1POG-14OUZ

wersja id 20260225T133332

poczatek wersji obiektu 2026-02-25T13:33:32

nazwa Obszar uzupełnienia zabudowy

oznaczenie 14OUZ

symbol OUZ

obowiazuje od 2026-02-25

obowiazuje do obecnie

status w opracowaniu
<https://inspire.ec.europa.eu/codelist/ProcessStepGeneralValue/elaboration>

charakter ustalenia ogólnie wiążące
<https://inspire.ec.europa.eu/codelist/RegulationNatureValue/generallyBinding>

geometria



plan <https://www.gov.pl/zagospodarowanieprzestrzenne/app/AktPlanowaniaPrzestrzennego/PL.ZIPPZP.11953/100406-POG/1POG>

obszar uzupelnienia zabudowy PL.ZIPPZP.11953_100406-POG_1POG-15OUZ_20260304T123647

identyfier <https://www.gov.pl/zagospodarowanieprzestrzenne/app>

	/ObszarUzupelnieniaZabudowy/PL.ZIPPZP.11953/100406-POG/1POG-15OUZ/20260304T123647
przestrzen nazw	PL.ZIPPZP.11953/100406-POG
lokalny id	1POG-15OUZ
wersja id	20260304T123647
początek wersji obiektu	2026-03-04T12:36:47
nazwa	Obszar uzupełnienia zabudowy
oznaczenie	15OUZ
symbol	OUZ
obowiązuje od	2026-02-25
obowiązuje do	obecnie
status	w opracowaniu https://inspire.ec.europa.eu/codelist/ProcessStepGeneralValue/elaboration
charakter ustalenia	ogólnie wiążące https://inspire.ec.europa.eu/codelist/RegulationNatureValue/generallyBinding
geometria	
plan	https://www.gov.pl/zagospodarowanieprzestrzenne/app/AktPlanowaniaPrzestrzennego/PL.ZIPPZP.11953/100406-POG/1POG
obszar uzupełnienia zabudowy	PL.ZIPPZP.11953_100406-POG_1POG-16OUZ_20260225T133332
identyfier	https://www.gov.pl/zagospodarowanieprzestrzenne/app/ObszarUzupelnieniaZabudowy/PL.ZIPPZP.11953/100406-POG/1POG-16OUZ/20260225T133332
przestrzen nazw	PL.ZIPPZP.11953/100406-POG
lokalny id	1POG-16OUZ
wersja id	20260225T133332
początek wersji obiektu	2026-02-25T13:33:32
nazwa	Obszar uzupełnienia zabudowy
oznaczenie	16OUZ
symbol	OUZ
obowiązuje od	2026-02-25
obowiązuje do	obecnie
status	w opracowaniu https://inspire.ec.europa.eu/codelist/ProcessStepGeneralValue

[/elaboration](#)

charakter ustalenia

ogólnie wiążące
<https://inspire.ec.europa.eu/codelist/RegulationNatureValue/generallyBinding>

geometria



plan

<https://www.gov.pl/zagospodarowanieprzestrzenne/app/AktPlanowaniaPrzestrzennego/PL.ZIPPZP.11953/100406-POG/1POG>

obszar uzupełnienia zabudowy

PL.ZIPPZP.11953_100406-POG_1POG-17OUZ_20260225T133332

identyfier

<https://www.gov.pl/zagospodarowanieprzestrzenne/app/ObszarUzupelnieniaZabudowy/PL.ZIPPZP.11953/100406-POG/1POG-17OUZ/20260225T133332>

przestrzen nazw

PL.ZIPPZP.11953/100406-POG

lokalny id

1POG-17OUZ

wersja id

20260225T133332

początek wersji obiektu

2026-02-25T13:33:32

nazwa

Obszar uzupełnienia zabudowy

oznaczenie

17OUZ

symbol

OUZ

obowiązuje od

2026-02-25

obowiązuje do

obecnie

status

w opracowaniu
<https://inspire.ec.europa.eu/codelist/ProcessStepGeneralValue/elaboration>

charakter ustalenia

ogólnie wiążące
<https://inspire.ec.europa.eu/codelist/RegulationNatureValue/generallyBinding>

geometria



plan

<https://www.gov.pl/zagospodarowanieprzestrzenne/app>

obszar uzupełnienia zabudowy	PL.ZIPPZP.11953_100406-POG_1POG-18OUZ_20260324T104552
identyfier	https://www.gov.pl/zagospodarowanieprzestrzenne/app/ObszarUzupelnieniaZabudowy/PL.ZIPPZP.11953/100406-POG/1POG-18OUZ/20260324T104552
przestrzen nazw	PL.ZIPPZP.11953/100406-POG
lokalny id	1POG-18OUZ
wersja id	20260324T104552
początek wersji obiektu	2026-03-24T10:45:52
nazwa	Obszar uzupełnienia zabudowy
oznaczenie	18OUZ
symbol	OUZ
obowiązuje od	2026-02-25
obowiązuje do	obecnie
status	w opracowaniu https://inspire.ec.europa.eu/codelist/ProcessStepGeneralValue/elaboration
charakter ustalenia	ogólnie wiążące https://inspire.ec.europa.eu/codelist/RegulationNatureValue/generallyBinding

geometria



plan

<https://www.gov.pl/zagospodarowanieprzestrzenne/app/AktPlanowaniaPrzestrzennego/PL.ZIPPZP.11953/100406-POG/1POG>

obszar uzupełnienia zabudowy	PL.ZIPPZP.11953_100406-POG_1POG-19OUZ_20260324T103724
identyfier	https://www.gov.pl/zagospodarowanieprzestrzenne/app/ObszarUzupelnieniaZabudowy/PL.ZIPPZP.11953/100406-POG/1POG-19OUZ/20260324T103724
przestrzen nazw	PL.ZIPPZP.11953/100406-POG
lokalny id	1POG-19OUZ
wersja id	20260324T103724
początek wersji obiektu	2026-03-24T10:37:24
nazwa	Obszar uzupełnienia zabudowy
oznaczenie	19OUZ
symbol	OUZ
obowiązuje od	2026-02-25

obowiązuje do	obecnie
status	w opracowaniu https://inspire.ec.europa.eu/codelist/ProcessStepGeneralValue/elaboration
charakter ustalenia	ogólnie wiążące https://inspire.ec.europa.eu/codelist/RegulationNatureValue/generallyBinding
geometria	
plan	https://www.gov.pl/zagospodarowanieprzestrzenne/app/AktPlanowaniaPrzestrzennego/PL.ZIPPZP.11953/100406-POG/1POG
obszar uzupełnienia zabudowy	PL.ZIPPZP.11953_100406-POG_1POG-20OUZ_20260225T133332
identyfier	https://www.gov.pl/zagospodarowanieprzestrzenne/app/ObszarUzupelnieniaZabudowy/PL.ZIPPZP.11953/100406-POG/1POG-20OUZ/20260225T133332
przestrzen nazw	PL.ZIPPZP.11953/100406-POG
lokalny id	1POG-20OUZ
wersja id	20260225T133332
początek wersji obiektu	2026-02-25T13:33:32
nazwa	Obszar uzupełnienia zabudowy
oznaczenie	20OUZ
symbol	OUZ
obowiązuje od	2026-02-25
obowiązuje do	obecnie
status	w opracowaniu https://inspire.ec.europa.eu/codelist/ProcessStepGeneralValue/elaboration
charakter ustalenia	ogólnie wiążące https://inspire.ec.europa.eu/codelist/RegulationNatureValue/generallyBinding
geometria	



plan <https://www.gov.pl/zagospodarowanieprzestrzenne/app/AktPlanowaniaPrzestrzennego/PL.ZIPPZP.11953/100406-POG/1POG>

obszar uzupelnienia zabudowy PL.ZIPPZP.11953_100406-POG_1POG-21OUZ_20260304T130107

identfier <https://www.gov.pl/zagospodarowanieprzestrzenne/app/ObszarUzupelnieniaZabudowy/PL.ZIPPZP.11953/100406-POG/1POG-21OUZ/20260304T130107>

przestrzen nazw PL.ZIPPZP.11953/100406-POG

lokalny id 1POG-21OUZ

wersja id 20260304T130107

poczatek wersji obiektu 2026-03-04T13:01:07

nazwa Obszar uzupełnienia zabudowy

oznaczenie 21OUZ

symbol OUZ

obowiazuje od 2026-02-25

obowiazuje do obecnie

status w opracowaniu
<https://inspire.ec.europa.eu/codelist/ProcessStepGeneralValue/elaboration>

charakter ustalenia ogólnie wiążące
<https://inspire.ec.europa.eu/codelist/RegulationNatureValue/generallyBinding>


geometria



plan <https://www.gov.pl/zagospodarowanieprzestrzenne/app/AktPlanowaniaPrzestrzennego/PL.ZIPPZP.11953/100406-POG/1POG>

obszar uzupelnienia zabudowy PL.ZIPPZP.11953_100406-POG_1POG-22OUZ_20260225T133332

identfier <https://www.gov.pl/zagospodarowanieprzestrzenne/app>

	/ObszarUzupelnieniaZabudowy/PL.ZIPPZP.11953/100406-POG/1POG-22OUZ/20260225T133332
przestrzen nazw	PL.ZIPPZP.11953/100406-POG
lokalny id	1POG-22OUZ
wersja id	20260225T133332
początek wersji obiektu	2026-02-25T13:33:32
nazwa	Obszar uzupełnienia zabudowy
oznaczenie	22OUZ
symbol	OUZ
obowiązuje od	2026-02-25
obowiązuje do	obecnie
status	w opracowaniu https://inspire.ec.europa.eu/codelist/ProcessStepGeneralValue/elaboration
charakter ustalenia	ogólnie wiążące https://inspire.ec.europa.eu/codelist/RegulationNatureValue/generallyBinding
geometria	
plan	https://www.gov.pl/zagospodarowanieprzestrzenne/app/AktPlanowaniaPrzestrzennego/PL.ZIPPZP.11953/100406-POG/1POG
obszar uzupełnienia zabudowy	PL.ZIPPZP.11953_100406-POG_1POG-23OUZ_20260225T133332
identyfier	https://www.gov.pl/zagospodarowanieprzestrzenne/app/ObszarUzupelnieniaZabudowy/PL.ZIPPZP.11953/100406-POG/1POG-23OUZ/20260225T133332
przestrzen nazw	PL.ZIPPZP.11953/100406-POG
lokalny id	1POG-23OUZ
wersja id	20260225T133332
początek wersji obiektu	2026-02-25T13:33:32
nazwa	Obszar uzupełnienia zabudowy
oznaczenie	23OUZ
symbol	OUZ
obowiązuje od	2026-02-25
obowiązuje do	obecnie
status	w opracowaniu https://inspire.ec.europa.eu/codelist/ProcessStepGeneralValue

[/elaboration](#)

charakter ustalenia

ogólnie wiążące
<https://inspire.ec.europa.eu/codelist/RegulationNatureValue/generallyBinding>

geometria



plan

<https://www.gov.pl/zagospodarowanieprzestrzenne/app/AktPlanowaniaPrzestrzennego/PL.ZIPPZP.11953/100406-POG/1POG>

obszar uzupełnienia zabudowy

PL.ZIPPZP.11953_100406-POG_1POG-24OUZ_20260324T104521

identyfier

<https://www.gov.pl/zagospodarowanieprzestrzenne/app/ObszarUzupelnieniaZabudowy/PL.ZIPPZP.11953/100406-POG/1POG-24OUZ/20260324T104521>

przestrzen nazw

PL.ZIPPZP.11953/100406-POG

lokalny id

1POG-24OUZ

wersja id

20260324T104521

początek wersji obiektu

2026-03-24T10:45:21

nazwa

Obszar uzupełnienia zabudowy

oznaczenie

24OUZ

symbol

OUZ

obowiązuje od

2026-02-25

obowiązuje do

obecnie

status

w opracowaniu
<https://inspire.ec.europa.eu/codelist/ProcessStepGeneralValue/elaboration>

charakter ustalenia

ogólnie wiążące
<https://inspire.ec.europa.eu/codelist/RegulationNatureValue/generallyBinding>

geometria



plan

<https://www.gov.pl/zagospodarowanieprzestrzenne/app>

obszar uzupełnienia zabudowy	PL.ZIPPZP.11953_100406-POG_1POG-25OUZ_20260304T130122
identyfier	https://www.gov.pl/zagospodarowanieprzestrzenne/app/ObszarUzupelnieniaZabudowy/PL.ZIPPZP.11953/100406-POG/1POG-25OUZ/20260304T130122
przestrzen nazw	PL.ZIPPZP.11953/100406-POG
lokalny id	1POG-25OUZ
wersja id	20260304T130122
początek wersji obiektu	2026-03-04T13:01:22
nazwa	Obszar uzupełnienia zabudowy
oznaczenie	25OUZ
symbol	OUZ
obowiązuje od	2026-02-25
obowiązuje do	obecnie
status	w opracowaniu https://inspire.ec.europa.eu/codelist/ProcessStepGeneralValue/elaboration
charakter ustalenia	ogólnie wiążące https://inspire.ec.europa.eu/codelist/RegulationNatureValue/generallyBinding


geometria



plan

<https://www.gov.pl/zagospodarowanieprzestrzenne/app/AktPlanowaniaPrzestrzennego/PL.ZIPPZP.11953/100406-POG/1POG>

obszar uzupełnienia zabudowy	PL.ZIPPZP.11953_100406-POG_1POG-26OUZ_20260225T133332
identyfier	https://www.gov.pl/zagospodarowanieprzestrzenne/app/ObszarUzupelnieniaZabudowy/PL.ZIPPZP.11953/100406-POG/1POG-26OUZ/20260225T133332
przestrzen nazw	PL.ZIPPZP.11953/100406-POG
lokalny id	1POG-26OUZ
wersja id	20260225T133332
początek wersji obiektu	2026-02-25T13:33:32
nazwa	Obszar uzupełnienia zabudowy
oznaczenie	26OUZ
symbol	OUZ
obowiązuje od	2026-02-25

obowiązuje do	obecnie
status	w opracowaniu https://inspire.ec.europa.eu/codelist/ProcessStepGeneralValue/elaboration
charakter ustalenia	ogólnie wiążące https://inspire.ec.europa.eu/codelist/RegulationNatureValue/generallyBinding
geometria	
plan	https://www.gov.pl/zagospodarowanieprzestrzenne/app/AktPlanowaniaPrzestrzennego/PL.ZIPPZP.11953/100406-POG/1POG
obszar uzupełnienia zabudowy	PL.ZIPPZP.11953_100406-POG_1POG-27OUZ_20260225T133332
identyfier	https://www.gov.pl/zagospodarowanieprzestrzenne/app/ObszarUzupelnieniaZabudowy/PL.ZIPPZP.11953/100406-POG/1POG-27OUZ/20260225T133332
przestrzen nazw	PL.ZIPPZP.11953/100406-POG
lokalny id	1POG-27OUZ
wersja id	20260225T133332
początek wersji obiektu	2026-02-25T13:33:32
nazwa	Obszar uzupełnienia zabudowy
oznaczenie	27OUZ
symbol	OUZ
obowiązuje od	2026-02-25
obowiązuje do	obecnie
status	w opracowaniu https://inspire.ec.europa.eu/codelist/ProcessStepGeneralValue/elaboration
charakter ustalenia	ogólnie wiążące https://inspire.ec.europa.eu/codelist/RegulationNatureValue/generallyBinding
geometria	



plan

<https://www.gov.pl/zagospodarowanieprzestrzenne/app/AktPlanowaniaPrzestrzennego/PL.ZIPPZP.11953/100406-POG/1POG>

obszar uzupelnienia zabudowy

PL.ZIPPZP.11953_100406-POG_1POG-28OUZ_20260225T133332

identyfier

<https://www.gov.pl/zagospodarowanieprzestrzenne/app/ObszarUzupelnieniaZabudowy/PL.ZIPPZP.11953/100406-POG/1POG-28OUZ/20260225T133332>

przestrzen nazw

PL.ZIPPZP.11953/100406-POG

lokalny id

1POG-28OUZ

wersja id

20260225T133332

poczatek wersji obiektu

2026-02-25T13:33:32

nazwa

Obszar uzupełnienia zabudowy

oznaczenie

28OUZ

symbol

OUZ

obowiazuje od

2026-02-25

obowiazuje do

obecnie

status

w opracowaniu
<https://inspire.ec.europa.eu/codelist/ProcessStepGeneralValue/elaboration>

charakter ustalenia

ogólnie wiążące
<https://inspire.ec.europa.eu/codelist/RegulationNatureValue/generallyBinding>

geometria



plan


<https://www.gov.pl/zagospodarowanieprzestrzenne/app/AktPlanowaniaPrzestrzennego/PL.ZIPPZP.11953/100406-POG/1POG>

obszar uzupelnienia zabudowy

PL.ZIPPZP.11953_100406-POG_1POG-29OUZ_20260225T133332

identyfier

<https://www.gov.pl/zagospodarowanieprzestrzenne/app>

	/ObszarUzupelnieniaZabudowy/PL.ZIPPZP.11953/100406-POG/1POG-29OUZ/20260225T133332
przestrzen nazw	PL.ZIPPZP.11953/100406-POG
lokalny id	1POG-29OUZ
wersja id	20260225T133332
początek wersji obiektu	2026-02-25T13:33:32
nazwa	Obszar uzupełnienia zabudowy
oznaczenie	29OUZ
symbol	OUZ
obowiązuje od	2026-02-25
obowiązuje do	obecnie
status	w opracowaniu https://inspire.ec.europa.eu/codelist/ProcessStepGeneralValue/elaboration
charakter ustalenia	ogólnie wiążące https://inspire.ec.europa.eu/codelist/RegulationNatureValue/generallyBinding
geometria	
plan	https://www.gov.pl/zagospodarowanieprzestrzenne/app/AktPlanowaniaPrzestrzennego/PL.ZIPPZP.11953/100406-POG/1POG
obszar uzupełnienia zabudowy	PL.ZIPPZP.11953_100406-POG_1POG-30OUZ_20260225T133332
identyfier	https://www.gov.pl/zagospodarowanieprzestrzenne/app/ObszarUzupelnieniaZabudowy/PL.ZIPPZP.11953/100406-POG/1POG-30OUZ/20260225T133332
przestrzen nazw	PL.ZIPPZP.11953/100406-POG
lokalny id	1POG-30OUZ
wersja id	20260225T133332
początek wersji obiektu	2026-02-25T13:33:32
nazwa	Obszar uzupełnienia zabudowy
oznaczenie	30OUZ
symbol	OUZ
obowiązuje od	2026-02-25
obowiązuje do	obecnie
status	w opracowaniu https://inspire.ec.europa.eu/codelist/ProcessStepGeneralValue

[/elaboration](#)

charakter ustalenia

ogólnie wiążące
<https://inspire.ec.europa.eu/codelist/RegulationNatureValue/generallyBinding>

geometria



plan

<https://www.gov.pl/zagospodarowanieprzestrzenne/app/AktPlanowaniaPrzestrzennego/PL.ZIPPZP.11953/100406-POG/1POG>

obszar uzupełnienia zabudowy

PL.ZIPPZP.11953_100406-POG_1POG-31OUZ_20260304T123631

identyfier

<https://www.gov.pl/zagospodarowanieprzestrzenne/app/ObszarUzupelnieniaZabudowy/PL.ZIPPZP.11953/100406-POG/1POG-31OUZ/20260304T123631>

przestrzen nazw

PL.ZIPPZP.11953/100406-POG

lokalny id

1POG-31OUZ

wersja id

20260304T123631

początek wersji obiektu

2026-03-04T12:36:31

nazwa

Obszar uzupełnienia zabudowy

oznaczenie

31OUZ

symbol

OUZ

obowiązuje od

2026-02-25

obowiązuje do

obecnie

status

w opracowaniu
<https://inspire.ec.europa.eu/codelist/ProcessStepGeneralValue/elaboration>

charakter ustalenia

ogólnie wiążące
<https://inspire.ec.europa.eu/codelist/RegulationNatureValue/generallyBinding>

geometria




plan

<https://www.gov.pl/zagospodarowanieprzestrzenne/app>

obszar uzupełnienia zabudowy	PL.ZIPPZP.11953_100406-POG_1POG-32OUZ_20260225T133332
identyfier	https://www.gov.pl/zagospodarowanieprzestrzenne/app/ObszarUzupelnieniaZabudowy/PL.ZIPPZP.11953/100406-POG/1POG-32OUZ/20260225T133332
przestrzen nazw	PL.ZIPPZP.11953/100406-POG
lokalny id	1POG-32OUZ
wersja id	20260225T133332
początek wersji obiektu	2026-02-25T13:33:32
nazwa	Obszar uzupełnienia zabudowy
oznaczenie	32OUZ
symbol	OUZ
obowiązuje od	2026-02-25
obowiązuje do	obecnie
status	w opracowaniu https://inspire.ec.europa.eu/codelist/ProcessStepGeneralValue/elaboration
charakter ustalenia	ogólnie wiążące https://inspire.ec.europa.eu/codelist/RegulationNatureValue/generallyBinding

geometria



plan

<https://www.gov.pl/zagospodarowanieprzestrzenne/app/AktPlanowaniaPrzestrzennego/PL.ZIPPZP.11953/100406-POG/1POG>

obszar uzupełnienia zabudowy	PL.ZIPPZP.11953_100406-POG_1POG-33OUZ_20260225T133332
identyfier	https://www.gov.pl/zagospodarowanieprzestrzenne/app/ObszarUzupelnieniaZabudowy/PL.ZIPPZP.11953/100406-POG/1POG-33OUZ/20260225T133332
przestrzen nazw	PL.ZIPPZP.11953/100406-POG
lokalny id	1POG-33OUZ
wersja id	20260225T133332
początek wersji obiektu	2026-02-25T13:33:32
nazwa	Obszar uzupełnienia zabudowy
oznaczenie	33OUZ
symbol	OUZ
obowiązuje od	2026-02-25

obowiązuje do	obecnie
status	w opracowaniu https://inspire.ec.europa.eu/codelist/ProcessStepGeneralValue/elaboration
charakter ustalenia	ogólnie wiążące https://inspire.ec.europa.eu/codelist/RegulationNatureValue/generallyBinding
geometria	
plan	https://www.gov.pl/zagospodarowanieprzestrzenne/app/AktPlanowaniaPrzestrzennego/PL.ZIPPZP.11953/100406-POG/1POG
obszar uzupełnienia zabudowy	PL.ZIPPZP.11953_100406-POG_1POG-34OUZ_20260225T133332
identyfier	https://www.gov.pl/zagospodarowanieprzestrzenne/app/ObszarUzupelnieniaZabudowy/PL.ZIPPZP.11953/100406-POG/1POG-34OUZ/20260225T133332
przestrzen nazw	PL.ZIPPZP.11953/100406-POG
lokalny id	1POG-34OUZ
wersja id	20260225T133332
początek wersji obiektu	2026-02-25T13:33:32
nazwa	Obszar uzupełnienia zabudowy
oznaczenie	34OUZ
symbol	OUZ
obowiązuje od	2026-02-25
obowiązuje do	obecnie
status	w opracowaniu https://inspire.ec.europa.eu/codelist/ProcessStepGeneralValue/elaboration
charakter ustalenia	ogólnie wiążące https://inspire.ec.europa.eu/codelist/RegulationNatureValue/generallyBinding
geometria	



plan <https://www.gov.pl/zagospodarowanieprzestrzenne/app/AktPlanowaniaPrzestrzennego/PL.ZIPPZP.11953/100406-POG/1POG>

obszar uzupelnienia zabudowy PL.ZIPPZP.11953_100406-POG_1POG-35OUZ_20260304T125848

identyfier <https://www.gov.pl/zagospodarowanieprzestrzenne/app/ObszarUzupelnieniaZabudowy/PL.ZIPPZP.11953/100406-POG/1POG-35OUZ/20260304T125848>

przestrzen nazw PL.ZIPPZP.11953/100406-POG

lokalny id 1POG-35OUZ

wersja id 20260304T125848

poczatek wersji obiektu 2026-03-04T12:58:48

nazwa Obszar uzupełnienia zabudowy

oznaczenie 35OUZ

symbol OUZ

obowiazuje od 2026-02-25

obowiazuje do obecnie

status w opracowaniu
<https://inspire.ec.europa.eu/codelist/ProcessStepGeneralValue/elaboration>

charakter ustalenia ogólnie wiążące
<https://inspire.ec.europa.eu/codelist/RegulationNatureValue/generallyBinding>


geometria



plan <https://www.gov.pl/zagospodarowanieprzestrzenne/app/AktPlanowaniaPrzestrzennego/PL.ZIPPZP.11953/100406-POG/1POG>

obszar uzupelnienia zabudowy PL.ZIPPZP.11953_100406-POG_1POG-36OUZ_20260324T104633

identyfier <https://www.gov.pl/zagospodarowanieprzestrzenne/app>

	/ObszarUzupelnieniaZabudowy/PL.ZIPPZP.11953/100406-POG/1POG-36OUZ/20260324T104633
przestrzen nazw	PL.ZIPPZP.11953/100406-POG
lokalny id	1POG-36OUZ
wersja id	20260324T104633
początek wersji obiektu	2026-03-24T10:46:33
nazwa	Obszar uzupełnienia zabudowy
oznaczenie	36OUZ
symbol	OUZ
obowiązuje od	2026-02-25
obowiązuje do	obecnie
status	w opracowaniu https://inspire.ec.europa.eu/codelist/ProcessStepGeneralValue/elaboration
charakter ustalenia	ogólnie wiążące https://inspire.ec.europa.eu/codelist/RegulationNatureValue/generallyBinding
geometria	
plan	https://www.gov.pl/zagospodarowanieprzestrzenne/app/AktPlanowaniaPrzestrzennego/PL.ZIPPZP.11953/100406-POG/1POG
obszar uzupełnienia zabudowy	PL.ZIPPZP.11953_100406-POG_1POG-37OUZ_20260225T133332
identyfier	https://www.gov.pl/zagospodarowanieprzestrzenne/app/ObszarUzupelnieniaZabudowy/PL.ZIPPZP.11953/100406-POG/1POG-37OUZ/20260225T133332
przestrzen nazw	PL.ZIPPZP.11953/100406-POG
lokalny id	1POG-37OUZ
wersja id	20260225T133332
początek wersji obiektu	2026-02-25T13:33:32
nazwa	Obszar uzupełnienia zabudowy
oznaczenie	37OUZ
symbol	OUZ
obowiązuje od	2026-02-25
obowiązuje do	obecnie
status	w opracowaniu https://inspire.ec.europa.eu/codelist/ProcessStepGeneralValue

[/elaboration](#)

charakter ustalenia

ogólnie wiążące
<https://inspire.ec.europa.eu/codelist/RegulationNatureValue/generallyBinding>

geometria



plan

<https://www.gov.pl/zagospodarowanieprzestrzenne/app/AktPlanowaniaPrzestrzennego/PL.ZIPPZP.11953/100406-POG/1POG>

obszar uzupełnienia zabudowy

PL.ZIPPZP.11953_100406-POG_1POG-38OUZ_20260225T133332

identyfier

<https://www.gov.pl/zagospodarowanieprzestrzenne/app/ObszarUzupelnieniaZabudowy/PL.ZIPPZP.11953/100406-POG/1POG-38OUZ/20260225T133332>

przestrzen nazw

PL.ZIPPZP.11953/100406-POG

lokalny id

1POG-38OUZ

wersja id

20260225T133332

początek wersji obiektu

2026-02-25T13:33:32

nazwa

Obszar uzupełnienia zabudowy

oznaczenie

38OUZ

symbol

OUZ

obowiązuje od

2026-02-25

obowiązuje do

obecnie

status

w opracowaniu
<https://inspire.ec.europa.eu/codelist/ProcessStepGeneralValue/elaboration>

charakter ustalenia

ogólnie wiążące
<https://inspire.ec.europa.eu/codelist/RegulationNatureValue/generallyBinding>

geometria




plan

<https://www.gov.pl/zagospodarowanieprzestrzenne/app>

/AktPlanowaniaPrzestrzennego/PL.ZIPPZP.11953/100406-POG/1POG

obszar uzupełnienia zabudowy	PL.ZIPPZP.11953_100406-POG_1POG-39OUZ_20260225T133332
identyfier	https://www.gov.pl/zagospodarowanieprzestrzenne/app/ObszarUzupelnieniaZabudowy/PL.ZIPPZP.11953/100406-POG/1POG-39OUZ/20260225T133332
przestrzen nazw	PL.ZIPPZP.11953/100406-POG
lokalny id	1POG-39OUZ
wersja id	20260225T133332
początek wersji obiektu	2026-02-25T13:33:32
nazwa	Obszar uzupełnienia zabudowy
oznaczenie	39OUZ
symbol	OUZ
obowiązuje od	2026-02-25
obowiązuje do	obecnie
status	w opracowaniu https://inspire.ec.europa.eu/codelist/ProcessStepGeneralValue/elaboration
charakter ustalenia	ogólnie wiążące https://inspire.ec.europa.eu/codelist/RegulationNatureValue/generallyBinding

geometria



plan <https://www.gov.pl/zagospodarowanieprzestrzenne/app/AktPlanowaniaPrzestrzennego/PL.ZIPPZP.11953/100406-POG/1POG>

obszar uzupełnienia zabudowy	PL.ZIPPZP.11953_100406-POG_1POG-40OUZ_20260225T133332
identyfier	https://www.gov.pl/zagospodarowanieprzestrzenne/app/ObszarUzupelnieniaZabudowy/PL.ZIPPZP.11953/100406-POG/1POG-40OUZ/20260225T133332
przestrzen nazw	PL.ZIPPZP.11953/100406-POG
lokalny id	1POG-40OUZ
wersja id	20260225T133332
początek wersji obiektu	2026-02-25T13:33:32
nazwa	Obszar uzupełnienia zabudowy
oznaczenie	40OUZ
symbol	OUZ
obowiązuje od	2026-02-25

obowiązuje do	obecnie
status	w opracowaniu https://inspire.ec.europa.eu/codelist/ProcessStepGeneralValue/elaboration
charakter ustalenia	ogólnie wiążące https://inspire.ec.europa.eu/codelist/RegulationNatureValue/generallyBinding
geometria	
plan	https://www.gov.pl/zagospodarowanieprzestrzenne/app/AktPlanowaniaPrzestrzennego/PL.ZIPPZP.11953/100406-POG/1POG
obszar uzupełnienia zabudowy	PL.ZIPPZP.11953_100406-POG_1POG-41OUZ_20260304T125920
identyfier	https://www.gov.pl/zagospodarowanieprzestrzenne/app/ObszarUzupelnieniaZabudowy/PL.ZIPPZP.11953/100406-POG/1POG-41OUZ/20260304T125920
przestrzen nazw	PL.ZIPPZP.11953/100406-POG
lokalny id	1POG-41OUZ
wersja id	20260304T125920
początek wersji obiektu	2026-03-04T12:59:20
nazwa	Obszar uzupełnienia zabudowy
oznaczenie	41OUZ
symbol	OUZ
obowiązuje od	2026-02-25
obowiązuje do	obecnie
status	w opracowaniu https://inspire.ec.europa.eu/codelist/ProcessStepGeneralValue/elaboration
charakter ustalenia	ogólnie wiążące https://inspire.ec.europa.eu/codelist/RegulationNatureValue/generallyBinding
geometria	



plan <https://www.gov.pl/zagospodarowanieprzestrzenne/app/AktPlanowaniaPrzestrzennego/PL.ZIPPZP.11953/100406-POG/1POG>

obszar uzupelnienia zabudowy PL.ZIPPZP.11953_100406-POG_1POG-42OUZ_20260324T103724

identyfier <https://www.gov.pl/zagospodarowanieprzestrzenne/app/ObszarUzupelnieniaZabudowy/PL.ZIPPZP.11953/100406-POG/1POG-42OUZ/20260324T103724>

przestrzen nazw PL.ZIPPZP.11953/100406-POG

lokalny id 1POG-42OUZ

wersja id 20260324T103724

poczatek wersji obiektu 2026-03-24T10:37:24

nazwa Obszar uzupełnienia zabudowy

oznaczenie 42OUZ

symbol OUZ

obowiazuje od 2026-02-25

obowiazuje do obecnie

status w opracowaniu
<https://inspire.ec.europa.eu/codelist/ProcessStepGeneralValue/elaboration>

charakter ustalenia ogólnie wiążące
<https://inspire.ec.europa.eu/codelist/RegulationNatureValue/generallyBinding>


geometria



plan <https://www.gov.pl/zagospodarowanieprzestrzenne/app/AktPlanowaniaPrzestrzennego/PL.ZIPPZP.11953/100406-POG/1POG>

obszar uzupelnienia zabudowy PL.ZIPPZP.11953_100406-POG_1POG-43OUZ_20260324T103642

identyfier <https://www.gov.pl/zagospodarowanieprzestrzenne/app>

	/ObszarUzupelnieniaZabudowy/PL.ZIPPZP.11953/100406-POG/1POG-43OUZ/20260324T103642
przestrzen nazw	PL.ZIPPZP.11953/100406-POG
lokalny id	1POG-43OUZ
wersja id	20260324T103642
początek wersji obiektu	2026-03-24T10:36:42
nazwa	Obszar uzupełnienia zabudowy
oznaczenie	43OUZ
symbol	OUZ
obowiązuje od	2026-02-25
obowiązuje do	obecnie
status	w opracowaniu https://inspire.ec.europa.eu/codelist/ProcessStepGeneralValue/elaboration
charakter ustalenia	ogólnie wiążące https://inspire.ec.europa.eu/codelist/RegulationNatureValue/generallyBinding
geometria	
plan	https://www.gov.pl/zagospodarowanieprzestrzenne/app/AktPlanowaniaPrzestrzennego/PL.ZIPPZP.11953/100406-POG/1POG
obszar uzupełnienia zabudowy	PL.ZIPPZP.11953_100406-POG_1POG-44OUZ_20260225T133332
identyfier	https://www.gov.pl/zagospodarowanieprzestrzenne/app/ObszarUzupelnieniaZabudowy/PL.ZIPPZP.11953/100406-POG/1POG-44OUZ/20260225T133332
przestrzen nazw	PL.ZIPPZP.11953/100406-POG
lokalny id	1POG-44OUZ
wersja id	20260225T133332
początek wersji obiektu	2026-02-25T13:33:32
nazwa	Obszar uzupełnienia zabudowy
oznaczenie	44OUZ
symbol	OUZ
obowiązuje od	2026-02-25
obowiązuje do	obecnie
status	w opracowaniu https://inspire.ec.europa.eu/codelist/ProcessStepGeneralValue

[/elaboration](#)

charakter ustalenia

ogólnie wiążące
<https://inspire.ec.europa.eu/codelist/RegulationNatureValue/generallyBinding>

geometria



plan

<https://www.gov.pl/zagospodarowanieprzestrzenne/app/AktPlanowaniaPrzestrzennego/PL.ZIPPZP.11953/100406-POG/1POG>

obszar uzupełnienia zabudowy

PL.ZIPPZP.11953_100406-POG_1POG-45OUZ_20260324T091638

identyfier

<https://www.gov.pl/zagospodarowanieprzestrzenne/app/ObszarUzupelnieniaZabudowy/PL.ZIPPZP.11953/100406-POG/1POG-45OUZ/20260324T091638>

przestrzen nazw

PL.ZIPPZP.11953/100406-POG

lokalny id

1POG-45OUZ

wersja id

20260324T091638

początek wersji obiektu

2026-03-24T09:16:38

nazwa

Obszar uzupełnienia zabudowy

oznaczenie

45OUZ

symbol

OUZ

obowiązuje od

2026-02-25

obowiązuje do

obecnie

status

w opracowaniu
<https://inspire.ec.europa.eu/codelist/ProcessStepGeneralValue/elaboration>

charakter ustalenia

ogólnie wiążące
<https://inspire.ec.europa.eu/codelist/RegulationNatureValue/generallyBinding>

geometria



plan

<https://www.gov.pl/zagospodarowanieprzestrzenne/app>

obszar uzupełnienia zabudowy	PL.ZIPPZP.11953_100406-POG_1POG-46OUZ_20260225T133332
identyfier	https://www.gov.pl/zagospodarowanieprzestrzenne/app/ObszarUzupelnieniaZabudowy/PL.ZIPPZP.11953/100406-POG/1POG-46OUZ/20260225T133332
przestrzen nazw	PL.ZIPPZP.11953/100406-POG
lokalny id	1POG-46OUZ
wersja id	20260225T133332
początek wersji obiektu	2026-02-25T13:33:32
nazwa	Obszar uzupełnienia zabudowy
oznaczenie	46OUZ
symbol	OUZ
obowiązuje od	2026-02-25
obowiązuje do	obecnie
status	w opracowaniu https://inspire.ec.europa.eu/codelist/ProcessStepGeneralValue/elaboration
charakter ustalenia	ogólnie wiążące https://inspire.ec.europa.eu/codelist/RegulationNatureValue/generallyBinding

geometria




plan

<https://www.gov.pl/zagospodarowanieprzestrzenne/app/AktPlanowaniaPrzestrzennego/PL.ZIPPZP.11953/100406-POG/1POG>

obszar uzupełnienia zabudowy	PL.ZIPPZP.11953_100406-POG_1POG-47OUZ_20260225T133332
identyfier	https://www.gov.pl/zagospodarowanieprzestrzenne/app/ObszarUzupelnieniaZabudowy/PL.ZIPPZP.11953/100406-POG/1POG-47OUZ/20260225T133332
przestrzen nazw	PL.ZIPPZP.11953/100406-POG
lokalny id	1POG-47OUZ
wersja id	20260225T133332
początek wersji obiektu	2026-02-25T13:33:32
nazwa	Obszar uzupełnienia zabudowy
oznaczenie	47OUZ
symbol	OUZ
obowiązuje od	2026-02-25

obowiązuje do	obecnie
status	w opracowaniu https://inspire.ec.europa.eu/codelist/ProcessStepGeneralValue/elaboration
charakter ustalenia	ogólnie wiążące https://inspire.ec.europa.eu/codelist/RegulationNatureValue/generallyBinding
geometria	
plan	https://www.gov.pl/zagospodarowanieprzestrzenne/app/AktPlanowaniaPrzestrzennego/PL.ZIPPZP.11953/100406-POG/1POG
obszar uzupełnienia zabudowy	PL.ZIPPZP.11953_100406-POG_1POG-48OUZ_20260225T133332
identyfier	https://www.gov.pl/zagospodarowanieprzestrzenne/app/ObszarUzupelnieniaZabudowy/PL.ZIPPZP.11953/100406-POG/1POG-48OUZ/20260225T133332
przestrzen nazw	PL.ZIPPZP.11953/100406-POG
lokalny id	1POG-48OUZ
wersja id	20260225T133332
początek wersji obiektu	2026-02-25T13:33:32
nazwa	Obszar uzupełnienia zabudowy
oznaczenie	48OUZ
symbol	OUZ
obowiązuje od	2026-02-25
obowiązuje do	obecnie
status	w opracowaniu https://inspire.ec.europa.eu/codelist/ProcessStepGeneralValue/elaboration
charakter ustalenia	ogólnie wiążące https://inspire.ec.europa.eu/codelist/RegulationNatureValue/generallyBinding
geometria	



plan <https://www.gov.pl/zagospodarowanieprzestrzenne/app/AktPlanowaniaPrzestrzennego/PL.ZIPPZP.11953/100406-POG/1POG>

obszar uzupelnienia zabudowy PL.ZIPPZP.11953_100406-POG_1POG-49OUZ_20260225T133332

identyfier <https://www.gov.pl/zagospodarowanieprzestrzenne/app/ObszarUzupelnieniaZabudowy/PL.ZIPPZP.11953/100406-POG/1POG-49OUZ/20260225T133332>

przestrzen nazw PL.ZIPPZP.11953/100406-POG

lokalny id 1POG-49OUZ

wersja id 20260225T133332

poczatek wersji obiektu 2026-02-25T13:33:32

nazwa Obszar uzupełnienia zabudowy

oznaczenie 49OUZ

symbol OUZ

obowiazuje od 2026-02-25

obowiazuje do obecnie

status w opracowaniu
<https://inspire.ec.europa.eu/codelist/ProcessStepGeneralValue/elaboration>

charakter ustalenia ogólnie wiążące
<https://inspire.ec.europa.eu/codelist/RegulationNatureValue/generallyBinding>


geometria



plan <https://www.gov.pl/zagospodarowanieprzestrzenne/app/AktPlanowaniaPrzestrzennego/PL.ZIPPZP.11953/100406-POG/1POG>

obszar uzupelnienia zabudowy PL.ZIPPZP.11953_100406-POG_1POG-50OUZ_20260304T125746

identyfier <https://www.gov.pl/zagospodarowanieprzestrzenne/app>

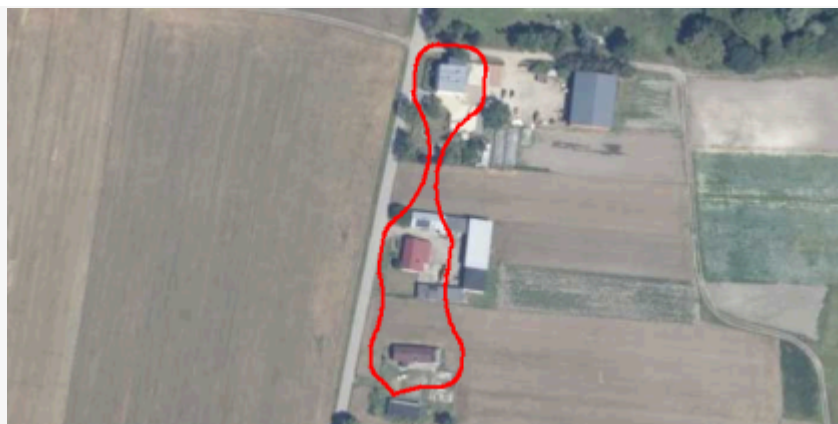
	/ObszarUzupelnieniaZabudowy/PL.ZIPPZP.11953/100406-POG/1POG-50OUZ/20260304T125746
przestrzen nazw	PL.ZIPPZP.11953/100406-POG
lokalny id	1POG-50OUZ
wersja id	20260304T125746
początek wersji obiektu	2026-03-04T12:57:46
nazwa	Obszar uzupełnienia zabudowy
oznaczenie	50OUZ
symbol	OUZ
obowiązuje od	2026-02-25
obowiązuje do	obecnie
status	w opracowaniu https://inspire.ec.europa.eu/codelist/ProcessStepGeneralValue/elaboration
charakter ustalenia	ogólnie wiążące https://inspire.ec.europa.eu/codelist/RegulationNatureValue/generallyBinding
geometria	
plan	https://www.gov.pl/zagospodarowanieprzestrzenne/app/AktPlanowaniaPrzestrzennego/PL.ZIPPZP.11953/100406-POG/1POG
obszar uzupełnienia zabudowy	PL.ZIPPZP.11953_100406-POG_1POG-51OUZ_20260225T133332
identyfikator	https://www.gov.pl/zagospodarowanieprzestrzenne/app/ObszarUzupelnieniaZabudowy/PL.ZIPPZP.11953/100406-POG/1POG-51OUZ/20260225T133332
przestrzen nazw	PL.ZIPPZP.11953/100406-POG
lokalny id	1POG-51OUZ
wersja id	20260225T133332
początek wersji obiektu	2026-02-25T13:33:32
nazwa	Obszar uzupełnienia zabudowy
oznaczenie	51OUZ
symbol	OUZ
obowiązuje od	2026-02-25
obowiązuje do	obecnie
status	w opracowaniu https://inspire.ec.europa.eu/codelist/ProcessStepGeneralValue

[/elaboration](#)

charakter ustalenia

ogólnie wiążące
<https://inspire.ec.europa.eu/codelist/RegulationNatureValue/generallyBinding>

geometria



plan

<https://www.gov.pl/zagospodarowanieprzestrzenne/app/AktPlanowaniaPrzestrzennego/PL.ZIPPZP.11953/100406-POG/1POG>

obszar uzupełnienia zabudowy

PL.ZIPPZP.11953_100406-POG_1POG-52OUZ_20260225T133332

identyfier

<https://www.gov.pl/zagospodarowanieprzestrzenne/app/ObszarUzupelnieniaZabudowy/PL.ZIPPZP.11953/100406-POG/1POG-52OUZ/20260225T133332>

przestrzen nazw

PL.ZIPPZP.11953/100406-POG

lokalny id

1POG-52OUZ

wersja id

20260225T133332

początek wersji obiektu

2026-02-25T13:33:32

nazwa

Obszar uzupełnienia zabudowy

oznaczenie

52OUZ

symbol

OUZ

obowiązuje od

2026-02-25

obowiązuje do

obecnie

status

w opracowaniu
<https://inspire.ec.europa.eu/codelist/ProcessStepGeneralValue/elaboration>

charakter ustalenia

ogólnie wiążące
<https://inspire.ec.europa.eu/codelist/RegulationNatureValue/generallyBinding>

geometria



plan

<https://www.gov.pl/zagospodarowanieprzestrzenne/app>

/AktPlanowaniaPrzestrzennego/PL.ZIPPZP.11953/100406-POG/1POG

obszar uzupełnienia zabudowy	PL.ZIPPZP.11953_100406-POG_1POG-53OUZ_20260225T133332
identyfier	https://www.gov.pl/zagospodarowanieprzestrzenne/app/ObszarUzupelnieniaZabudowy/PL.ZIPPZP.11953/100406-POG/1POG-53OUZ/20260225T133332
przestrzen nazw	PL.ZIPPZP.11953/100406-POG
lokalny id	1POG-53OUZ
wersja id	20260225T133332
początek wersji obiektu	2026-02-25T13:33:32
nazwa	Obszar uzupełnienia zabudowy
oznaczenie	53OUZ
symbol	OUZ
obowiązuje od	2026-02-25
obowiązuje do	obecnie
status	w opracowaniu https://inspire.ec.europa.eu/codelist/ProcessStepGeneralValue/elaboration
charakter ustalenia	ogólnie wiążące https://inspire.ec.europa.eu/codelist/RegulationNatureValue/generallyBinding

geometria



plan

<https://www.gov.pl/zagospodarowanieprzestrzenne/app/AktPlanowaniaPrzestrzennego/PL.ZIPPZP.11953/100406-POG/1POG>

obszar uzupełnienia zabudowy	PL.ZIPPZP.11953_100406-POG_1POG-54OUZ_20260225T133332
identyfier	https://www.gov.pl/zagospodarowanieprzestrzenne/app/ObszarUzupelnieniaZabudowy/PL.ZIPPZP.11953/100406-POG/1POG-54OUZ/20260225T133332
przestrzen nazw	PL.ZIPPZP.11953/100406-POG
lokalny id	1POG-54OUZ
wersja id	20260225T133332
początek wersji obiektu	2026-02-25T13:33:32
nazwa	Obszar uzupełnienia zabudowy
oznaczenie	54OUZ
symbol	OUZ
obowiązuje od	2026-02-25

obowiązuje do	obecnie
status	w opracowaniu https://inspire.ec.europa.eu/codelist/ProcessStepGeneralValue/elaboration
charakter ustalenia	ogólnie wiążące https://inspire.ec.europa.eu/codelist/RegulationNatureValue/generallyBinding
geometria	
plan	https://www.gov.pl/zagospodarowanieprzestrzenne/app/AktPlanowaniaPrzestrzennego/PL.ZIPPZP.11953/100406-POG/1POG
obszar uzupełnienia zabudowy	PL.ZIPPZP.11953_100406-POG_1POG-55OUZ_20260225T133332
identyfier	https://www.gov.pl/zagospodarowanieprzestrzenne/app/ObszarUzupelnieniaZabudowy/PL.ZIPPZP.11953/100406-POG/1POG-55OUZ/20260225T133332
przestrzen nazw	PL.ZIPPZP.11953/100406-POG
lokalny id	1POG-55OUZ
wersja id	20260225T133332
początek wersji obiektu	2026-02-25T13:33:32
nazwa	Obszar uzupełnienia zabudowy
oznaczenie	55OUZ
symbol	OUZ
obowiązuje od	2026-02-25
obowiązuje do	obecnie
status	w opracowaniu https://inspire.ec.europa.eu/codelist/ProcessStepGeneralValue/elaboration
charakter ustalenia	ogólnie wiążące https://inspire.ec.europa.eu/codelist/RegulationNatureValue/generallyBinding
geometria	



plan <https://www.gov.pl/zagospodarowanieprzestrzenne/app/AktPlanowaniaPrzestrzennego/PL.ZIPPZP.11953/100406-POG/1POG>

obszar uzupelnienia zabudowy PL.ZIPPZP.11953_100406-POG_1POG-56OUZ_20260225T133332

identyfier <https://www.gov.pl/zagospodarowanieprzestrzenne/app/ObszarUzupelnieniaZabudowy/PL.ZIPPZP.11953/100406-POG/1POG-56OUZ/20260225T133332>

przestrzen nazw PL.ZIPPZP.11953/100406-POG

lokalny id 1POG-56OUZ

wersja id 20260225T133332

poczatek wersji obiektu 2026-02-25T13:33:32

nazwa Obszar uzupełnienia zabudowy

oznaczenie 56OUZ

symbol OUZ


obowiazuje od 2026-02-25

obowiazuje do obecnie

status w opracowaniu
<https://inspire.ec.europa.eu/codelist/ProcessStepGeneralValue/elaboration>

charakter ustalenia ogólnie wiążące
<https://inspire.ec.europa.eu/codelist/RegulationNatureValue/generallyBinding>

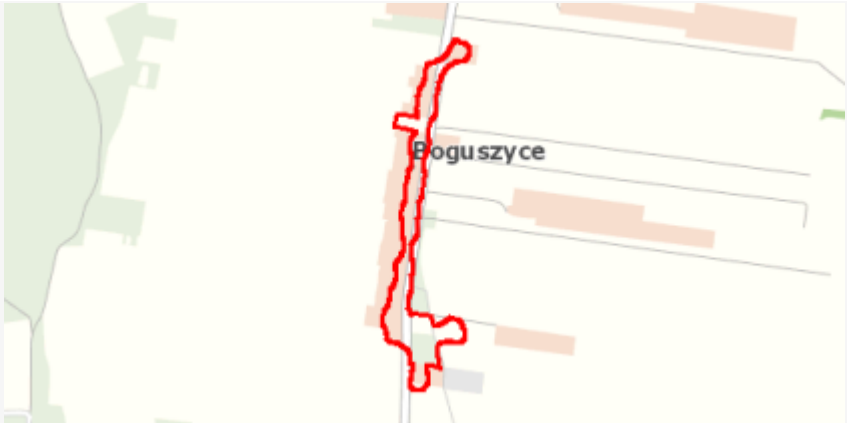
geometria



plan <https://www.gov.pl/zagospodarowanieprzestrzenne/app/AktPlanowaniaPrzestrzennego/PL.ZIPPZP.11953/100406-POG/1POG>

obszar uzupelnienia zabudowy PL.ZIPPZP.11953_100406-POG_1POG-57OUZ_20260324T104459

identyfier <https://www.gov.pl/zagospodarowanieprzestrzenne/app>

	/ObszarUzupelnieniaZabudowy/PL.ZIPPZP.11953/100406-POG/1POG-57OUZ/20260324T104459
przestrzen nazw	PL.ZIPPZP.11953/100406-POG
lokalny id	1POG-57OUZ
wersja id	20260324T104459
początek wersji obiektu	2026-03-24T10:44:59
nazwa	Obszar uzupełnienia zabudowy
oznaczenie	57OUZ
symbol	OUZ
obowiązuje od	2026-02-25
obowiązuje do	obecnie
status	w opracowaniu https://inspire.ec.europa.eu/codelist/ProcessStepGeneralValue/elaboration
charakter ustalenia	ogólnie wiążące https://inspire.ec.europa.eu/codelist/RegulationNatureValue/generallyBinding
geometria	
plan	https://www.gov.pl/zagospodarowanieprzestrzenne/app/AktPlanowaniaPrzestrzennego/PL.ZIPPZP.11953/100406-POG/1POG
obszar uzupełnienia zabudowy	PL.ZIPPZP.11953_100406-POG_1POG-58OUZ_20260304T125825
identyfier	https://www.gov.pl/zagospodarowanieprzestrzenne/app/ObszarUzupelnieniaZabudowy/PL.ZIPPZP.11953/100406-POG/1POG-58OUZ/20260304T125825
przestrzen nazw	PL.ZIPPZP.11953/100406-POG
lokalny id	1POG-58OUZ
wersja id	20260304T125825
początek wersji obiektu	2026-03-04T12:58:25
nazwa	Obszar uzupełnienia zabudowy
oznaczenie	58OUZ
symbol	OUZ
obowiązuje od	2026-02-25
obowiązuje do	obecnie
status	w opracowaniu https://inspire.ec.europa.eu/codelist/ProcessStepGeneralValue

[/elaboration](#)

charakter ustalenia

ogólnie wiążące
<https://inspire.ec.europa.eu/codelist/RegulationNatureValue/generallyBinding>

geometria



plan

<https://www.gov.pl/zagospodarowanieprzestrzenne/app/AktPlanowaniaPrzestrzennego/PL.ZIPPZP.11953/100406-POG/1POG>

obszar uzupełnienia zabudowy

PL.ZIPPZP.11953_100406-POG_1POG-59OUZ_20260304T130228

identyfier

<https://www.gov.pl/zagospodarowanieprzestrzenne/app/ObszarUzupelnieniaZabudowy/PL.ZIPPZP.11953/100406-POG/1POG-59OUZ/20260304T130228>

przestrzen nazw

PL.ZIPPZP.11953/100406-POG

lokalny id

1POG-59OUZ

wersja id

20260304T130228

początek wersji obiektu

2026-03-04T13:02:28

nazwa

Obszar uzupełnienia zabudowy

oznaczenie

59OUZ

symbol

OUZ

obowiązuje od

2026-02-25

obowiązuje do

obecnie

status

w opracowaniu
<https://inspire.ec.europa.eu/codelist/ProcessStepGeneralValue/elaboration>

charakter ustalenia

ogólnie wiążące
<https://inspire.ec.europa.eu/codelist/RegulationNatureValue/generallyBinding>

geometria



plan

<https://www.gov.pl/zagospodarowanieprzestrzenne/app>

obszar uzupełnienia zabudowy	PL.ZIPPZP.11953_100406-POG_1POG-60OUZ_20260225T133332
identyfier	https://www.gov.pl/zagospodarowanieprzestrzenne/app/ObszarUzupelnieniaZabudowy/PL.ZIPPZP.11953/100406-POG/1POG-60OUZ/20260225T133332
przestrzen nazw	PL.ZIPPZP.11953/100406-POG
lokalny id	1POG-60OUZ
wersja id	20260225T133332
początek wersji obiektu	2026-02-25T13:33:32
nazwa	Obszar uzupełnienia zabudowy
oznaczenie	60OUZ
symbol	OUZ
obowiązuje od	2026-02-25
obowiązuje do	obecnie
status	w opracowaniu https://inspire.ec.europa.eu/codelist/ProcessStepGeneralValue/elaboration
charakter ustalenia	ogólnie wiążące https://inspire.ec.europa.eu/codelist/RegulationNatureValue/generallyBinding

geometria

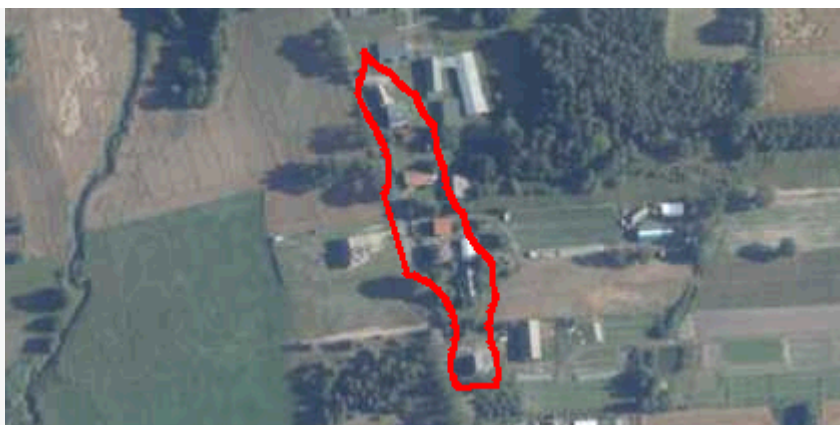


plan

<https://www.gov.pl/zagospodarowanieprzestrzenne/app/AktPlanowaniaPrzestrzennego/PL.ZIPPZP.11953/100406-POG/1POG>

obszar uzupełnienia zabudowy	PL.ZIPPZP.11953_100406-POG_1POG-61OUZ_20260225T133332
identyfier	https://www.gov.pl/zagospodarowanieprzestrzenne/app/ObszarUzupelnieniaZabudowy/PL.ZIPPZP.11953/100406-POG/1POG-61OUZ/20260225T133332
przestrzen nazw	PL.ZIPPZP.11953/100406-POG
lokalny id	1POG-61OUZ
wersja id	20260225T133332
początek wersji obiektu	2026-02-25T13:33:32
nazwa	Obszar uzupełnienia zabudowy
oznaczenie	61OUZ
symbol	OUZ
obowiązuje od	2026-02-25

obowiązuje do	obecnie
status	w opracowaniu https://inspire.ec.europa.eu/codelist/ProcessStepGeneralValue/elaboration
charakter ustalenia	ogólnie wiążące https://inspire.ec.europa.eu/codelist/RegulationNatureValue/generallyBinding
geometria	
plan	https://www.gov.pl/zagospodarowanieprzestrzenne/app/AktPlanowaniaPrzestrzennego/PL.ZIPPZP.11953/100406-POG/1POG
obszar uzupełnienia zabudowy	PL.ZIPPZP.11953_100406-POG_1POG-62OUZ_20260225T133332
identyfier	https://www.gov.pl/zagospodarowanieprzestrzenne/app/ObszarUzupelnieniaZabudowy/PL.ZIPPZP.11953/100406-POG/1POG-62OUZ/20260225T133332
przestrzen nazw	PL.ZIPPZP.11953/100406-POG
lokalny id	1POG-62OUZ
wersja id	20260225T133332
początek wersji obiektu	2026-02-25T13:33:32
nazwa	Obszar uzupełnienia zabudowy
oznaczenie	62OUZ
symbol	OUZ
obowiązuje od	2026-02-25
obowiązuje do	obecnie
status	w opracowaniu https://inspire.ec.europa.eu/codelist/ProcessStepGeneralValue/elaboration
charakter ustalenia	ogólnie wiążące https://inspire.ec.europa.eu/codelist/RegulationNatureValue/generallyBinding
geometria	



plan <https://www.gov.pl/zagospodarowanieprzestrzenne/app/AktPlanowaniaPrzestrzennego/PL.ZIPPZP.11953/100406-POG/1POG>

obszar uzupelnienia zabudowy PL.ZIPPZP.11953_100406-POG_1POG-63OUZ_20260324T104110

identyfier <https://www.gov.pl/zagospodarowanieprzestrzenne/app/ObszarUzupelnieniaZabudowy/PL.ZIPPZP.11953/100406-POG/1POG-63OUZ/20260324T104110>

przestrzen nazw PL.ZIPPZP.11953/100406-POG

lokalny id 1POG-63OUZ

wersja id 20260324T104110

poczatek wersji obiektu 2026-03-24T10:41:10

nazwa Obszar uzupełnienia zabudowy

oznaczenie 63OUZ

symbol OUZ

obowiazuje od 2026-02-25

obowiazuje do obecnie

status w opracowaniu
<https://inspire.ec.europa.eu/codelist/ProcessStepGeneralValue/elaboration>

charakter ustalenia ogólnie wiążące
<https://inspire.ec.europa.eu/codelist/RegulationNatureValue/generallyBinding>


geometria



plan <https://www.gov.pl/zagospodarowanieprzestrzenne/app/AktPlanowaniaPrzestrzennego/PL.ZIPPZP.11953/100406-POG/1POG>

obszar uzupelnienia zabudowy PL.ZIPPZP.11953_100406-POG_1POG-64OUZ_20260225T133332

identyfier <https://www.gov.pl/zagospodarowanieprzestrzenne/app>


	/ObszarUzupelnieniaZabudowy/PL.ZIPPZP.11953/100406-POG/1POG-64OUZ/20260225T133332
przestrzen nazw	PL.ZIPPZP.11953/100406-POG
lokalny id	1POG-64OUZ
wersja id	20260225T133332
początek wersji obiektu	2026-02-25T13:33:32
nazwa	Obszar uzupełnienia zabudowy
oznaczenie	64OUZ
symbol	OUZ
obowiązuje od	2026-02-25
obowiązuje do	obecnie
status	w opracowaniu https://inspire.ec.europa.eu/codelist/ProcessStepGeneralValue/elaboration
charakter ustalenia	ogólnie wiążące https://inspire.ec.europa.eu/codelist/RegulationNatureValue/generallyBinding
geometria	
plan	https://www.gov.pl/zagospodarowanieprzestrzenne/app/AktPlanowaniaPrzestrzennego/PL.ZIPPZP.11953/100406-POG/1POG
obszar uzupełnienia zabudowy	PL.ZIPPZP.11953_100406-POG_1POG-65OUZ_20260225T133332
identyfier	https://www.gov.pl/zagospodarowanieprzestrzenne/app/ObszarUzupelnieniaZabudowy/PL.ZIPPZP.11953/100406-POG/1POG-65OUZ/20260225T133332
przestrzen nazw	PL.ZIPPZP.11953/100406-POG
lokalny id	1POG-65OUZ
wersja id	20260225T133332
początek wersji obiektu	2026-02-25T13:33:32
nazwa	Obszar uzupełnienia zabudowy
oznaczenie	65OUZ
symbol	OUZ
obowiązuje od	2026-02-25
obowiązuje do	obecnie
status	w opracowaniu https://inspire.ec.europa.eu/codelist/ProcessStepGeneralValue

[/elaboration](#)

charakter ustalenia

ogólnie wiążące
<https://inspire.ec.europa.eu/codelist/RegulationNatureValue/generallyBinding>

geometria



plan

<https://www.gov.pl/zagospodarowanieprzestrzenne/app/AktPlanowaniaPrzestrzennego/PL.ZIPPZP.11953/100406-POG/1POG>

obszar uzupełnienia zabudowy

PL.ZIPPZP.11953_100406-POG_1POG-66OUZ_20260225T133332

identyfier

<https://www.gov.pl/zagospodarowanieprzestrzenne/app/ObszarUzupelnieniaZabudowy/PL.ZIPPZP.11953/100406-POG/1POG-66OUZ/20260225T133332>

przestrzen nazw

PL.ZIPPZP.11953/100406-POG

lokalny id

1POG-66OUZ

wersja id

20260225T133332

początek wersji obiektu

2026-02-25T13:33:32

nazwa

Obszar uzupełnienia zabudowy

oznaczenie

66OUZ

symbol

OUZ

obowiązuje od

2026-02-25

obowiązuje do

obecnie

status

w opracowaniu
<https://inspire.ec.europa.eu/codelist/ProcessStepGeneralValue/elaboration>

charakter ustalenia

ogólnie wiążące
<https://inspire.ec.europa.eu/codelist/RegulationNatureValue/generallyBinding>

geometria



plan

<https://www.gov.pl/zagospodarowanieprzestrzenne/app>

/AktPlanowaniaPrzestrzennego/PL.ZIPPZP.11953/100406-POG/1POG

obszar uzupełnienia zabudowy	PL.ZIPPZP.11953_100406-POG_1POG-67OUZ_20260304T125546
identyfier	https://www.gov.pl/zagospodarowanieprzestrzenne/app/ObszarUzupelnieniaZabudowy/PL.ZIPPZP.11953/100406-POG/1POG-67OUZ/20260304T125546
przestrzen nazw	PL.ZIPPZP.11953/100406-POG
lokalny id	1POG-67OUZ
wersja id	20260304T125546
początek wersji obiektu	2026-03-04T12:55:46
nazwa	Obszar uzupełnienia zabudowy
oznaczenie	67OUZ
symbol	OUZ
obowiązuje od	2026-02-25
obowiązuje do	obecnie
status	w opracowaniu https://inspire.ec.europa.eu/codelist/ProcessStepGeneralValue/elaboration
charakter ustalenia	ogólnie wiążące https://inspire.ec.europa.eu/codelist/RegulationNatureValue/generallyBinding

geometria



plan

<https://www.gov.pl/zagospodarowanieprzestrzenne/app/AktPlanowaniaPrzestrzennego/PL.ZIPPZP.11953/100406-POG/1POG>

obszar uzupełnienia zabudowy	PL.ZIPPZP.11953_100406-POG_1POG-68OUZ_20260304T123726
identyfier	https://www.gov.pl/zagospodarowanieprzestrzenne/app/ObszarUzupelnieniaZabudowy/PL.ZIPPZP.11953/100406-POG/1POG-68OUZ/20260304T123726
przestrzen nazw	PL.ZIPPZP.11953/100406-POG
lokalny id	1POG-68OUZ
wersja id	20260304T123726
początek wersji obiektu	2026-03-04T12:37:26
nazwa	Obszar uzupełnienia zabudowy
oznaczenie	68OUZ
symbol	OUZ
obowiązuje od	2026-02-25

obowiązuje do	obecnie
status	w opracowaniu https://inspire.ec.europa.eu/codelist/ProcessStepGeneralValue/elaboration
charakter ustalenia	ogólnie wiążące https://inspire.ec.europa.eu/codelist/RegulationNatureValue/generallyBinding
geometria	
plan	https://www.gov.pl/zagospodarowanieprzestrzenne/app/AktPlanowaniaPrzestrzennego/PL.ZIPPZP.11953/100406-POG/1POG
obszar uzupełnienia zabudowy	PL.ZIPPZP.11953_100406-POG_1POG-69OUZ_20260225T133332
identyfier	https://www.gov.pl/zagospodarowanieprzestrzenne/app/ObszarUzupelnieniaZabudowy/PL.ZIPPZP.11953/100406-POG/1POG-69OUZ/20260225T133332
przestrzen nazw	PL.ZIPPZP.11953/100406-POG
lokalny id	1POG-69OUZ
wersja id	20260225T133332
początek wersji obiektu	2026-02-25T13:33:32
nazwa	Obszar uzupełnienia zabudowy
oznaczenie	69OUZ
symbol	OUZ
obowiązuje od	2026-02-25
obowiązuje do	obecnie
status	w opracowaniu https://inspire.ec.europa.eu/codelist/ProcessStepGeneralValue/elaboration
charakter ustalenia	ogólnie wiążące https://inspire.ec.europa.eu/codelist/RegulationNatureValue/generallyBinding
geometria	



plan <https://www.gov.pl/zagospodarowanieprzestrzenne/app/AktPlanowaniaPrzestrzennego/PL.ZIPPZP.11953/100406-POG/1POG>

obszar uzupelnienia zabudowy PL.ZIPPZP.11953_100406-POG_1POG-70OUZ_20260225T133332

identfier <https://www.gov.pl/zagospodarowanieprzestrzenne/app/ObszarUzupelnieniaZabudowy/PL.ZIPPZP.11953/100406-POG/1POG-70OUZ/20260225T133332>

przestrzen nazw PL.ZIPPZP.11953/100406-POG

lokalny id 1POG-70OUZ

wersja id 20260225T133332

poczatek wersji obiektu 2026-02-25T13:33:32

nazwa Obszar uzupełnienia zabudowy

oznaczenie 70OUZ

symbol OUZ


obowiazuje od 2026-02-25

obowiazuje do obecnie

status w opracowaniu
<https://inspire.ec.europa.eu/codelist/ProcessStepGeneralValue/elaboration>

charakter ustalenia ogólnie wiążące
<https://inspire.ec.europa.eu/codelist/RegulationNatureValue/generallyBinding>


geometria



plan <https://www.gov.pl/zagospodarowanieprzestrzenne/app/AktPlanowaniaPrzestrzennego/PL.ZIPPZP.11953/100406-POG/1POG>

obszar uzupelnienia zabudowy PL.ZIPPZP.11953_100406-POG_1POG-71OUZ_20260225T133332

identfier <https://www.gov.pl/zagospodarowanieprzestrzenne/app>

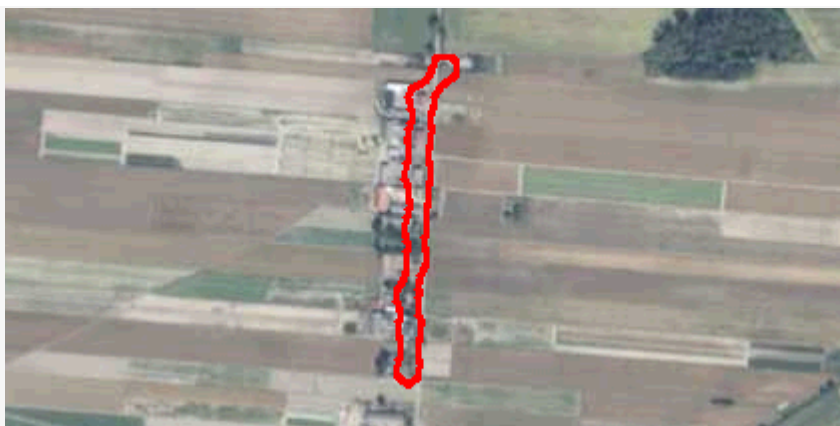
	/ObszarUzupelnieniaZabudowy/PL.ZIPPZP.11953/100406-POG/1POG-71OUZ/20260225T133332
przestrzen nazw	PL.ZIPPZP.11953/100406-POG
lokalny id	1POG-71OUZ
wersja id	20260225T133332
początek wersji obiektu	2026-02-25T13:33:32
nazwa	Obszar uzupełnienia zabudowy
oznaczenie	71OUZ
symbol	OUZ
obowiązuje od	2026-02-25
obowiązuje do	obecnie
status	w opracowaniu https://inspire.ec.europa.eu/codelist/ProcessStepGeneralValue/elaboration
charakter ustalenia	ogólnie wiążące https://inspire.ec.europa.eu/codelist/RegulationNatureValue/generallyBinding
geometria	
plan	https://www.gov.pl/zagospodarowanieprzestrzenne/app/AktPlanowaniaPrzestrzennego/PL.ZIPPZP.11953/100406-POG/1POG
obszar uzupełnienia zabudowy	PL.ZIPPZP.11953_100406-POG_1POG-72OUZ_20260225T133332
identyfier	https://www.gov.pl/zagospodarowanieprzestrzenne/app/ObszarUzupelnieniaZabudowy/PL.ZIPPZP.11953/100406-POG/1POG-72OUZ/20260225T133332
przestrzen nazw	PL.ZIPPZP.11953/100406-POG
lokalny id	1POG-72OUZ
wersja id	20260225T133332
początek wersji obiektu	2026-02-25T13:33:32
nazwa	Obszar uzupełnienia zabudowy
oznaczenie	72OUZ
symbol	OUZ
obowiązuje od	2026-02-25
obowiązuje do	obecnie
status	w opracowaniu https://inspire.ec.europa.eu/codelist/ProcessStepGeneralValue

[/elaboration](#)

charakter ustalenia

ogólnie wiążące
<https://inspire.ec.europa.eu/codelist/RegulationNatureValue/generallyBinding>

geometria



plan

<https://www.gov.pl/zagospodarowanieprzestrzenne/app/AktPlanowaniaPrzestrzennego/PL.ZIPPZP.11953/100406-POG/1POG>

obszar uzupełnienia zabudowy

PL.ZIPPZP.11953_100406-POG_1POG-73OUZ_20260225T133332

identyfier

<https://www.gov.pl/zagospodarowanieprzestrzenne/app/ObszarUzupelnieniaZabudowy/PL.ZIPPZP.11953/100406-POG/1POG-73OUZ/20260225T133332>

przestrzen nazw

PL.ZIPPZP.11953/100406-POG

lokalny id

1POG-73OUZ

wersja id

20260225T133332

początek wersji obiektu

2026-02-25T13:33:32

nazwa

Obszar uzupełnienia zabudowy

oznaczenie

73OUZ

symbol

OUZ

obowiązuje od

2026-02-25

obowiązuje do

obecnie

status

w opracowaniu
<https://inspire.ec.europa.eu/codelist/ProcessStepGeneralValue/elaboration>

charakter ustalenia

ogólnie wiążące
<https://inspire.ec.europa.eu/codelist/RegulationNatureValue/generallyBinding>

geometria



plan

<https://www.gov.pl/zagospodarowanieprzestrzenne/app>

obszar uzupełnienia zabudowy	PL.ZIPPZP.11953_100406-POG_1POG-74OUZ_20260225T133332
identyfier	https://www.gov.pl/zagospodarowanieprzestrzenne/app/ObszarUzupelnieniaZabudowy/PL.ZIPPZP.11953/100406-POG/1POG-74OUZ/20260225T133332
przestrzen nazw	PL.ZIPPZP.11953/100406-POG
lokalny id	1POG-74OUZ
wersja id	20260225T133332
początek wersji obiektu	2026-02-25T13:33:32
nazwa	Obszar uzupełnienia zabudowy
oznaczenie	74OUZ
symbol	OUZ
obowiązuje od	2026-02-25
obowiązuje do	obecnie
status	w opracowaniu https://inspire.ec.europa.eu/codelist/ProcessStepGeneralValue/elaboration
charakter ustalenia	ogólnie wiążące https://inspire.ec.europa.eu/codelist/RegulationNatureValue/generallyBinding

geometria



plan

<https://www.gov.pl/zagospodarowanieprzestrzenne/app/AktPlanowaniaPrzestrzennego/PL.ZIPPZP.11953/100406-POG/1POG>

obszar uzupełnienia zabudowy	PL.ZIPPZP.11953_100406-POG_1POG-75OUZ_20260225T133332
identyfier	https://www.gov.pl/zagospodarowanieprzestrzenne/app/ObszarUzupelnieniaZabudowy/PL.ZIPPZP.11953/100406-POG/1POG-75OUZ/20260225T133332
przestrzen nazw	PL.ZIPPZP.11953/100406-POG
lokalny id	1POG-75OUZ
wersja id	20260225T133332
początek wersji obiektu	2026-02-25T13:33:32
nazwa	Obszar uzupełnienia zabudowy
oznaczenie	75OUZ
symbol	OUZ
obowiązuje od	2026-02-25

obowiązuje do	obecnie
status	w opracowaniu https://inspire.ec.europa.eu/codelist/ProcessStepGeneralValue/elaboration
charakter ustalenia	ogólnie wiążące https://inspire.ec.europa.eu/codelist/RegulationNatureValue/generallyBinding
geometria	
plan	https://www.gov.pl/zagospodarowanieprzestrzenne/app/AktPlanowaniaPrzestrzennego/PL.ZIPPZP.11953/100406-POG/1POG
obszar uzupełnienia zabudowy	PL.ZIPPZP.11953_100406-POG_1POG-76OUZ_20260225T133332
identyfier	https://www.gov.pl/zagospodarowanieprzestrzenne/app/ObszarUzupelnieniaZabudowy/PL.ZIPPZP.11953/100406-POG/1POG-76OUZ/20260225T133332
przestrzen nazw	PL.ZIPPZP.11953/100406-POG
lokalny id	1POG-76OUZ
wersja id	20260225T133332
początek wersji obiektu	2026-02-25T13:33:32
nazwa	Obszar uzupełnienia zabudowy
oznaczenie	76OUZ
symbol	OUZ
obowiązuje od	2026-02-25
obowiązuje do	obecnie
status	w opracowaniu https://inspire.ec.europa.eu/codelist/ProcessStepGeneralValue/elaboration
charakter ustalenia	ogólnie wiążące https://inspire.ec.europa.eu/codelist/RegulationNatureValue/generallyBinding
geometria	



plan

<https://www.gov.pl/zagospodarowanieprzestrzenne/app/AktPlanowaniaPrzestrzennego/PL.ZIPPZP.11953/100406-POG/1POG>

obszar uzupelnienia zabudowy

PL.ZIPPZP.11953_100406-POG_1POG-77OUZ_20260225T133332

identifler

<https://www.gov.pl/zagospodarowanieprzestrzenne/app/ObszarUzupelnieniaZabudowy/PL.ZIPPZP.11953/100406-POG/1POG-77OUZ/20260225T133332>

przestrzen nazw

PL.ZIPPZP.11953/100406-POG

lokalny id

1POG-77OUZ

wersja id

20260225T133332

poczatek wersji obiektu

2026-02-25T13:33:32

nazwa

Obszar uzupełnienia zabudowy

oznaczenie

77OUZ

symbol

OUZ

obowiazuje od

2026-02-25

obowiazuje do

obecnie

status

w opracowaniu
<https://inspire.ec.europa.eu/codelist/ProcessStepGeneralValue/elaboration>

charakter ustalenia

ogólnie wiążące
<https://inspire.ec.europa.eu/codelist/RegulationNatureValue/generallyBinding>

geometria



plan


<https://www.gov.pl/zagospodarowanieprzestrzenne/app/AktPlanowaniaPrzestrzennego/PL.ZIPPZP.11953/100406-POG/1POG>

obszar uzupelnienia zabudowy

PL.ZIPPZP.11953_100406-POG_1POG-78OUZ_20260225T133332

identifler

<https://www.gov.pl/zagospodarowanieprzestrzenne/app>


	/ObszarUzupelnieniaZabudowy/PL.ZIPPZP.11953/100406-POG/1POG-78OUZ/20260225T133332
przestrzen nazw	PL.ZIPPZP.11953/100406-POG
lokalny id	1POG-78OUZ
wersja id	20260225T133332
początek wersji obiektu	2026-02-25T13:33:32
nazwa	Obszar uzupełnienia zabudowy
oznaczenie	78OUZ
symbol	OUZ
obowiązuje od	2026-02-25
obowiązuje do	obecnie
status	w opracowaniu https://inspire.ec.europa.eu/codelist/ProcessStepGeneralValue/elaboration
charakter ustalenia	ogólnie wiążące https://inspire.ec.europa.eu/codelist/RegulationNatureValue/generallyBinding
geometria	
plan	https://www.gov.pl/zagospodarowanieprzestrzenne/app/AktPlanowaniaPrzestrzennego/PL.ZIPPZP.11953/100406-POG/1POG
obszar uzupełnienia zabudowy	PL.ZIPPZP.11953_100406-POG_1POG-79OUZ_20260225T133332
identyfier	https://www.gov.pl/zagospodarowanieprzestrzenne/app/ObszarUzupelnieniaZabudowy/PL.ZIPPZP.11953/100406-POG/1POG-79OUZ/20260225T133332
przestrzen nazw	PL.ZIPPZP.11953/100406-POG
lokalny id	1POG-79OUZ
wersja id	20260225T133332
początek wersji obiektu	2026-02-25T13:33:32
nazwa	Obszar uzupełnienia zabudowy
oznaczenie	79OUZ
symbol	OUZ
obowiązuje od	2026-02-25
obowiązuje do	obecnie
status	w opracowaniu https://inspire.ec.europa.eu/codelist/ProcessStepGeneralValue

[/elaboration](#)

charakter ustalenia

ogólnie wiążące
<https://inspire.ec.europa.eu/codelist/RegulationNatureValue/generallyBinding>

geometria



plan

<https://www.gov.pl/zagospodarowanieprzestrzenne/app/AktPlanowaniaPrzestrzennego/PL.ZIPPZP.11953/100406-POG/1POG>

obszar uzupełnienia zabudowy

PL.ZIPPZP.11953_100406-POG_1POG-80OUZ_20260225T133332

identyfier

<https://www.gov.pl/zagospodarowanieprzestrzenne/app/ObszarUzupelnieniaZabudowy/PL.ZIPPZP.11953/100406-POG/1POG-80OUZ/20260225T133332>

przestrzen nazw

PL.ZIPPZP.11953/100406-POG

lokalny id

1POG-80OUZ

wersja id

20260225T133332

początek wersji obiektu

2026-02-25T13:33:32

nazwa

Obszar uzupełnienia zabudowy

oznaczenie

80OUZ

symbol

OUZ

obowiązuje od

2026-02-25

obowiązuje do

obecnie

status

w opracowaniu
<https://inspire.ec.europa.eu/codelist/ProcessStepGeneralValue/elaboration>

charakter ustalenia

ogólnie wiążące
<https://inspire.ec.europa.eu/codelist/RegulationNatureValue/generallyBinding>

geometria



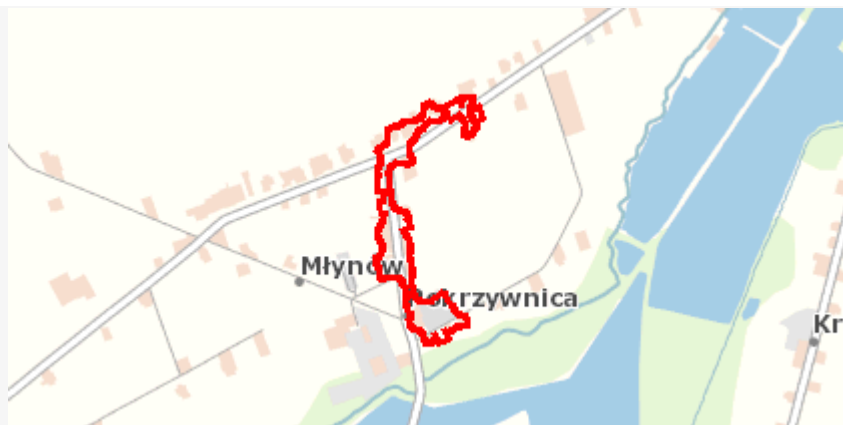
plan

<https://www.gov.pl/zagospodarowanieprzestrzenne/app>

/AktPlanowaniaPrzestrzennego/PL.ZIPPZP.11953/100406-POG/1POG

obszar uzupełnienia zabudowy	PL.ZIPPZP.11953_100406-POG_1POG-81OUZ_20260304T130322
identyfier	https://www.gov.pl/zagospodarowanieprzestrzenne/app/ObszarUzupelnieniaZabudowy/PL.ZIPPZP.11953/100406-POG/1POG-81OUZ/20260304T130322
przestrzen nazw	PL.ZIPPZP.11953/100406-POG
lokalny id	1POG-81OUZ
wersja id	20260304T130322
początek wersji obiektu	2026-03-04T13:03:22
nazwa	Obszar uzupełnienia zabudowy
oznaczenie	81OUZ
symbol	OUZ
obowiązuje od	2026-02-25
obowiązuje do	obecnie
status	w opracowaniu https://inspire.ec.europa.eu/codelist/ProcessStepGeneralValue/elaboration
charakter ustalenia	ogólnie wiążące https://inspire.ec.europa.eu/codelist/RegulationNatureValue/generallyBinding

geometria



plan

<https://www.gov.pl/zagospodarowanieprzestrzenne/app/AktPlanowaniaPrzestrzennego/PL.ZIPPZP.11953/100406-POG/1POG>

obszar uzupełnienia zabudowy	PL.ZIPPZP.11953_100406-POG_1POG-82OUZ_20260225T133332
identyfier	https://www.gov.pl/zagospodarowanieprzestrzenne/app/ObszarUzupelnieniaZabudowy/PL.ZIPPZP.11953/100406-POG/1POG-82OUZ/20260225T133332
przestrzen nazw	PL.ZIPPZP.11953/100406-POG
lokalny id	1POG-82OUZ
wersja id	20260225T133332
początek wersji obiektu	2026-02-25T13:33:32
nazwa	Obszar uzupełnienia zabudowy
oznaczenie	82OUZ
symbol	OUZ
obowiązuje od	2026-02-25

obowiązuje do	obecnie
status	w opracowaniu https://inspire.ec.europa.eu/codelist/ProcessStepGeneralValue/elaboration
charakter ustalenia	ogólnie wiążące https://inspire.ec.europa.eu/codelist/RegulationNatureValue/generallyBinding
geometria	
plan	https://www.gov.pl/zagospodarowanieprzestrzenne/app/AktPlanowaniaPrzestrzennego/PL.ZIPPZP.11953/100406-POG/1POG
obszar uzupełnienia zabudowy	PL.ZIPPZP.11953_100406-POG_1POG-83OUZ_20260304T123736
identyfier	https://www.gov.pl/zagospodarowanieprzestrzenne/app/ObszarUzupelnieniaZabudowy/PL.ZIPPZP.11953/100406-POG/1POG-83OUZ/20260304T123736
przestrzen nazw	PL.ZIPPZP.11953/100406-POG
lokalny id	1POG-83OUZ
wersja id	20260304T123736
początek wersji obiektu	2026-03-04T12:37:36
nazwa	Obszar uzupełnienia zabudowy
oznaczenie	83OUZ
symbol	OUZ
obowiązuje od	2026-02-25
obowiązuje do	obecnie
status	w opracowaniu https://inspire.ec.europa.eu/codelist/ProcessStepGeneralValue/elaboration
charakter ustalenia	ogólnie wiążące https://inspire.ec.europa.eu/codelist/RegulationNatureValue/generallyBinding
geometria	



plan <https://www.gov.pl/zagospodarowanieprzestrzenne/app/AktPlanowaniaPrzestrzennego/PL.ZIPPZP.11953/100406-POG/1POG>

obszar uzupelnienia zabudowy PL.ZIPPZP.11953_100406-POG_1POG-84OUZ_20260225T133332

identyfier <https://www.gov.pl/zagospodarowanieprzestrzenne/app/ObszarUzupelnieniaZabudowy/PL.ZIPPZP.11953/100406-POG/1POG-84OUZ/20260225T133332>

przestrzen nazw PL.ZIPPZP.11953/100406-POG

lokalny id 1POG-84OUZ

wersja id 20260225T133332

poczatek wersji obiektu 2026-02-25T13:33:32

nazwa Obszar uzupełnienia zabudowy

oznaczenie 84OUZ

symbol OUZ

obowiazuje od 2026-02-25

obowiazuje do obecnie

status w opracowaniu
<https://inspire.ec.europa.eu/codelist/ProcessStepGeneralValue/elaboration>

charakter ustalenia ogólnie wiążące
<https://inspire.ec.europa.eu/codelist/RegulationNatureValue/generallyBinding>

geometria



plan <https://www.gov.pl/zagospodarowanieprzestrzenne/app/AktPlanowaniaPrzestrzennego/PL.ZIPPZP.11953/100406-POG/1POG>

obszar uzupelnienia zabudowy PL.ZIPPZP.11953_100406-POG_1POG-85OUZ_20260324T104829

identyfier <https://www.gov.pl/zagospodarowanieprzestrzenne/app>

/ObszarUzupelnieniaZabudowy/PL.ZIPPZP.11953/100406-POG/1POG-85OUZ/20260324T104829

przestrzen nazw PL.ZIPPZP.11953/100406-POG

lokalny id 1POG-85OUZ

wersja id 20260324T104829

początek wersji obiektu 2026-03-24T10:48:29

nazwa Obszar uzupełnienia zabudowy

oznaczenie 85OUZ

symbol OUZ

obowiązuje od 2026-02-25

obowiązuje do obecnie

status w opracowaniu
<https://inspire.ec.europa.eu/codelist/ProcessStepGeneralValue/elaboration>

charakter ustalenia ogólnie wiążące
<https://inspire.ec.europa.eu/codelist/RegulationNatureValue/generallyBinding>

geometria



plan <https://www.gov.pl/zagospodarowanieprzestrzenne/app/AktPlanowaniaPrzestrzennego/PL.ZIPPZP.11953/100406-POG/1POG>

obszar uzupełnienia zabudowy PL.ZIPPZP.11953_100406-POG_1POG-86OUZ_20260324T104416

identyfier <https://www.gov.pl/zagospodarowanieprzestrzenne/app/ObszarUzupelnieniaZabudowy/PL.ZIPPZP.11953/100406-POG/1POG-86OUZ/20260324T104416>

przestrzen nazw PL.ZIPPZP.11953/100406-POG

lokalny id 1POG-86OUZ

wersja id 20260324T104416

początek wersji obiektu 2026-03-24T10:44:16

nazwa Obszar uzupełnienia zabudowy

oznaczenie 86OUZ

symbol OUZ

obowiązuje od 2026-02-25

obowiązuje do obecnie

status w opracowaniu
<https://inspire.ec.europa.eu/codelist/ProcessStepGeneralValue>

[/elaboration](#)

charakter ustalenia

ogólnie wiążące
<https://inspire.ec.europa.eu/codelist/RegulationNatureValue/generallyBinding>

geometria



plan

<https://www.gov.pl/zagospodarowanieprzestrzenne/app/AktPlanowaniaPrzestrzennego/PL.ZIPPZP.11953/100406-POG/1POG>

obszar uzupełnienia zabudowy

PL.ZIPPZP.11953_100406-POG_1POG-87OUZ_20260225T133332

identyfier

<https://www.gov.pl/zagospodarowanieprzestrzenne/app/ObszarUzupelnieniaZabudowy/PL.ZIPPZP.11953/100406-POG/1POG-87OUZ/20260225T133332>

przestrzen nazw

PL.ZIPPZP.11953/100406-POG

lokalny id

1POG-87OUZ

wersja id

20260225T133332

początek wersji obiektu

2026-02-25T13:33:32

nazwa

Obszar uzupełnienia zabudowy

oznaczenie

87OUZ

symbol

OUZ

obowiązuje od

2026-02-25

obowiązuje do

obecnie

status

w opracowaniu
<https://inspire.ec.europa.eu/codelist/ProcessStepGeneralValue/elaboration>

charakter ustalenia

ogólnie wiążące
<https://inspire.ec.europa.eu/codelist/RegulationNatureValue/generallyBinding>

geometria



plan

<https://www.gov.pl/zagospodarowanieprzestrzenne/app>

obszar uzupełnienia zabudowy	PL.ZIPPZP.11953_100406-POG_1POG-88OUZ_20260225T133332
identyfier	https://www.gov.pl/zagospodarowanieprzestrzenne/app/ObszarUzupelnieniaZabudowy/PL.ZIPPZP.11953/100406-POG/1POG-88OUZ/20260225T133332
przestrzen nazw	PL.ZIPPZP.11953/100406-POG
lokalny id	1POG-88OUZ
wersja id	20260225T133332
początek wersji obiektu	2026-02-25T13:33:32
nazwa	Obszar uzupełnienia zabudowy
oznaczenie	88OUZ
symbol	OUZ
obowiązuje od	2026-02-25
obowiązuje do	obecnie
status	w opracowaniu https://inspire.ec.europa.eu/codelist/ProcessStepGeneralValue/elaboration
charakter ustalenia	ogólnie wiążące https://inspire.ec.europa.eu/codelist/RegulationNatureValue/generallyBinding

geometria



plan

<https://www.gov.pl/zagospodarowanieprzestrzenne/app/AktPlanowaniaPrzestrzennego/PL.ZIPPZP.11953/100406-POG/1POG>

obszar uzupełnienia zabudowy	PL.ZIPPZP.11953_100406-POG_1POG-89OUZ_20260304T124750
identyfier	https://www.gov.pl/zagospodarowanieprzestrzenne/app/ObszarUzupelnieniaZabudowy/PL.ZIPPZP.11953/100406-POG/1POG-89OUZ/20260304T124750
przestrzen nazw	PL.ZIPPZP.11953/100406-POG
lokalny id	1POG-89OUZ
wersja id	20260304T124750
początek wersji obiektu	2026-03-04T12:47:50
nazwa	Obszar uzupełnienia zabudowy
oznaczenie	89OUZ
symbol	OUZ
obowiązuje od	2026-02-25

obowiązuje do	obecnie
status	w opracowaniu https://inspire.ec.europa.eu/codelist/ProcessStepGeneralValue/elaboration
charakter ustalenia	ogólnie wiążące https://inspire.ec.europa.eu/codelist/RegulationNatureValue/generallyBinding
geometria	
plan	https://www.gov.pl/zagospodarowanieprzestrzenne/app/AktPlanowaniaPrzestrzennego/PL.ZIPPZP.11953/100406-POG/1POG
obszar uzupełnienia zabudowy	PL.ZIPPZP.11953_100406-POG_1POG-90OUZ_20260225T133332
identyfier	https://www.gov.pl/zagospodarowanieprzestrzenne/app/ObszarUzupelnieniaZabudowy/PL.ZIPPZP.11953/100406-POG/1POG-90OUZ/20260225T133332
przestrzen nazw	PL.ZIPPZP.11953/100406-POG
lokalny id	1POG-90OUZ
wersja id	20260225T133332
początek wersji obiektu	2026-02-25T13:33:32
nazwa	Obszar uzupełnienia zabudowy
oznaczenie	90OUZ
symbol	OUZ
obowiązuje od	2026-02-25
obowiązuje do	obecnie
status	w opracowaniu https://inspire.ec.europa.eu/codelist/ProcessStepGeneralValue/elaboration
charakter ustalenia	ogólnie wiążące https://inspire.ec.europa.eu/codelist/RegulationNatureValue/generallyBinding
geometria	



plan <https://www.gov.pl/zagospodarowanieprzestrzenne/app/AktPlanowaniaPrzestrzennego/PL.ZIPPZP.11953/100406-POG/1POG>

obszar uzupelnienia zabudowy PL.ZIPPZP.11953_100406-POG_1POG-91OUZ_20260225T133332

identyfier <https://www.gov.pl/zagospodarowanieprzestrzenne/app/ObszarUzupelnieniaZabudowy/PL.ZIPPZP.11953/100406-POG/1POG-91OUZ/20260225T133332>

przestrzen nazw PL.ZIPPZP.11953/100406-POG

lokalny id 1POG-91OUZ

wersja id 20260225T133332

poczatek wersji obiektu 2026-02-25T13:33:32

nazwa Obszar uzupełnienia zabudowy

oznaczenie 91OUZ

symbol OUZ

obowiazuje od 2026-02-25

obowiazuje do obecnie

status w opracowaniu
<https://inspire.ec.europa.eu/codelist/ProcessStepGeneralValue/elaboration>

charakter ustalenia ogólnie wiążące
<https://inspire.ec.europa.eu/codelist/RegulationNatureValue/generallyBinding>


geometria



plan <https://www.gov.pl/zagospodarowanieprzestrzenne/app/AktPlanowaniaPrzestrzennego/PL.ZIPPZP.11953/100406-POG/1POG>

obszar uzupelnienia zabudowy PL.ZIPPZP.11953_100406-POG_1POG-92OUZ_20260324T090746

identyfier <https://www.gov.pl/zagospodarowanieprzestrzenne/app>

	/ObszarUzupelnieniaZabudowy/PL.ZIPPZP.11953/100406-POG/1POG-92OUZ/20260324T090746
przestrzen nazw	PL.ZIPPZP.11953/100406-POG
lokalny id	1POG-92OUZ
wersja id	20260324T090746
początek wersji obiektu	2026-03-24T09:07:46
nazwa	Obszar uzupełnienia zabudowy
oznaczenie	92OUZ
symbol	OUZ
obowiązuje od	2026-02-25
obowiązuje do	obecnie
status	w opracowaniu https://inspire.ec.europa.eu/codelist/ProcessStepGeneralValue/elaboration
charakter ustalenia	ogólnie wiążące https://inspire.ec.europa.eu/codelist/RegulationNatureValue/generallyBinding
geometria	
plan	https://www.gov.pl/zagospodarowanieprzestrzenne/app/AktPlanowaniaPrzestrzennego/PL.ZIPPZP.11953/100406-POG/1POG
obszar uzupełnienia zabudowy	PL.ZIPPZP.11953_100406-POG_1POG-93OUZ_20260324T091011
identyfier	https://www.gov.pl/zagospodarowanieprzestrzenne/app/ObszarUzupelnieniaZabudowy/PL.ZIPPZP.11953/100406-POG/1POG-93OUZ/20260324T091011
przestrzen nazw	PL.ZIPPZP.11953/100406-POG
lokalny id	1POG-93OUZ
wersja id	20260324T091011
początek wersji obiektu	2026-03-24T09:10:11
nazwa	Obszar uzupełnienia zabudowy
oznaczenie	93OUZ
symbol	OUZ
obowiązuje od	2026-02-25
obowiązuje do	obecnie
status	w opracowaniu https://inspire.ec.europa.eu/codelist/ProcessStepGeneralValue

[/elaboration](#)

charakter ustalenia

ogólnie wiążące
<https://inspire.ec.europa.eu/codelist/RegulationNatureValue/generallyBinding>

geometria



plan

<https://www.gov.pl/zagospodarowanieprzestrzenne/app/AktPlanowaniaPrzestrzennego/PL.ZIPPZP.11953/100406-POG/1POG>

obszar uzupełnienia zabudowy

PL.ZIPPZP.11953_100406-POG_1POG-94OUZ_20260225T133332

identyfier

<https://www.gov.pl/zagospodarowanieprzestrzenne/app/ObszarUzupelnieniaZabudowy/PL.ZIPPZP.11953/100406-POG/1POG-94OUZ/20260225T133332>

przestrzen nazw

PL.ZIPPZP.11953/100406-POG

lokalny id

1POG-94OUZ

wersja id

20260225T133332

początek wersji obiektu

2026-02-25T13:33:32

nazwa

Obszar uzupełnienia zabudowy

oznaczenie

94OUZ

symbol

OUZ

obowiązuje od

2026-02-25

obowiązuje do

obecnie

status

w opracowaniu
<https://inspire.ec.europa.eu/codelist/ProcessStepGeneralValue/elaboration>

charakter ustalenia

ogólnie wiążące
<https://inspire.ec.europa.eu/codelist/RegulationNatureValue/generallyBinding>


geometria




plan


<https://www.gov.pl/zagospodarowanieprzestrzenne/app>

/AktPlanowaniaPrzestrzennego/PL.ZIPPZP.11953/100406-POG/1POG

obszar uzupełnienia zabudowy	PL.ZIPPZP.11953_100406-POG_1POG-95OUZ_20260225T133332
identyfier	https://www.gov.pl/zagospodarowanieprzestrzenne/app/ObszarUzupelnieniaZabudowy/PL.ZIPPZP.11953/100406-POG/1POG-95OUZ/20260225T133332
przestrzen nazw	PL.ZIPPZP.11953/100406-POG
lokalny id	1POG-95OUZ
wersja id	20260225T133332
początek wersji obiektu	2026-02-25T13:33:32
nazwa	Obszar uzupełnienia zabudowy
oznaczenie	95OUZ
symbol	OUZ
obowiązuje od	2026-02-25
obowiązuje do	obecnie
status	w opracowaniu https://inspire.ec.europa.eu/codelist/ProcessStepGeneralValue/elaboration
charakter ustalenia	ogólnie wiążące https://inspire.ec.europa.eu/codelist/RegulationNatureValue/generallyBinding
geometria	
plan	https://www.gov.pl/zagospodarowanieprzestrzenne/app/AktPlanowaniaPrzestrzennego/PL.ZIPPZP.11953/100406-POG/1POG

obszar uzupełnienia zabudowy	PL.ZIPPZP.11953_100406-POG_1POG-96OUZ_20260225T133332
identyfier	https://www.gov.pl/zagospodarowanieprzestrzenne/app/ObszarUzupelnieniaZabudowy/PL.ZIPPZP.11953/100406-POG/1POG-96OUZ/20260225T133332
przestrzen nazw	PL.ZIPPZP.11953/100406-POG
lokalny id	1POG-96OUZ
wersja id	20260225T133332
początek wersji obiektu	2026-02-25T13:33:32
nazwa	Obszar uzupełnienia zabudowy
oznaczenie	96OUZ
symbol	OUZ
obowiązuje od	2026-02-25

obowiązuje do	obecnie
status	w opracowaniu https://inspire.ec.europa.eu/codelist/ProcessStepGeneralValue/elaboration
charakter ustalenia	ogólnie wiążące https://inspire.ec.europa.eu/codelist/RegulationNatureValue/generallyBinding
geometria	
plan	https://www.gov.pl/zagospodarowanieprzestrzenne/app/AktPlanowaniaPrzestrzennego/PL.ZIPPZP.11953/100406-POG/1POG
obszar uzupełnienia zabudowy	PL.ZIPPZP.11953_100406-POG_1POG-97OUZ_20260225T133332
identyfier	https://www.gov.pl/zagospodarowanieprzestrzenne/app/ObszarUzupelnieniaZabudowy/PL.ZIPPZP.11953/100406-POG/1POG-97OUZ/20260225T133332
przestrzen nazw	PL.ZIPPZP.11953/100406-POG
lokalny id	1POG-97OUZ
wersja id	20260225T133332
początek wersji obiektu	2026-02-25T13:33:32
nazwa	Obszar uzupełnienia zabudowy
oznaczenie	97OUZ
symbol	OUZ
obowiązuje od	2026-02-25
obowiązuje do	obecnie
status	w opracowaniu https://inspire.ec.europa.eu/codelist/ProcessStepGeneralValue/elaboration
charakter ustalenia	ogólnie wiążące https://inspire.ec.europa.eu/codelist/RegulationNatureValue/generallyBinding
geometria	



plan <https://www.gov.pl/zagospodarowanieprzestrzenne/app/AktPlanowaniaPrzestrzennego/PL.ZIPPZP.11953/100406-POG/1POG>

obszar uzupelnienia zabudowy PL.ZIPPZP.11953_100406-POG_1POG-98OUZ_20260225T133332

identyfier <https://www.gov.pl/zagospodarowanieprzestrzenne/app/ObszarUzupelnieniaZabudowy/PL.ZIPPZP.11953/100406-POG/1POG-98OUZ/20260225T133332>

przestrzen nazw PL.ZIPPZP.11953/100406-POG

lokalny id 1POG-98OUZ

wersja id 20260225T133332

poczatek wersji obiektu 2026-02-25T13:33:32

nazwa Obszar uzupełnienia zabudowy

oznaczenie 98OUZ

symbol OUZ

obowiazuje od 2026-02-25

obowiazuje do obecnie

status w opracowaniu
<https://inspire.ec.europa.eu/codelist/ProcessStepGeneralValue/elaboration>

charakter ustalenia ogólnie wiążące
<https://inspire.ec.europa.eu/codelist/RegulationNatureValue/generallyBinding>

geometria



plan <https://www.gov.pl/zagospodarowanieprzestrzenne/app/AktPlanowaniaPrzestrzennego/PL.ZIPPZP.11953/100406-POG/1POG>

obszar uzupelnienia zabudowy PL.ZIPPZP.11953_100406-POG_1POG-99OUZ_20260324T111744

identyfier <https://www.gov.pl/zagospodarowanieprzestrzenne/app>

	/ObszarUzupelnieniaZabudowy/PL.ZIPPZP.11953/100406-POG/1POG-99OUZ/20260324T111744
przestrzen nazw	PL.ZIPPZP.11953/100406-POG
lokalny id	1POG-99OUZ
wersja id	20260324T111744
początek wersji obiektu	2026-03-24T11:17:44
nazwa	Obszar uzupełnienia zabudowy
oznaczenie	99OUZ
symbol	OUZ
obowiązuje od	2026-02-25
obowiązuje do	obecnie
status	w opracowaniu https://inspire.ec.europa.eu/codelist/ProcessStepGeneralValue/elaboration
charakter ustalenia	ogólnie wiążące https://inspire.ec.europa.eu/codelist/RegulationNatureValue/generallyBinding
geometria	
plan	https://www.gov.pl/zagospodarowanieprzestrzenne/app/AktPlanowaniaPrzestrzennego/PL.ZIPPZP.11953/100406-POG/1POG
obszar uzupełnienia zabudowy	PL.ZIPPZP.11953_100406-POG_1POG-100OUZ_20260225T133332
identyfier	https://www.gov.pl/zagospodarowanieprzestrzenne/app/ObszarUzupelnieniaZabudowy/PL.ZIPPZP.11953/100406-POG/1POG-100OUZ/20260225T133332
przestrzen nazw	PL.ZIPPZP.11953/100406-POG
lokalny id	1POG-100OUZ
wersja id	20260225T133332
początek wersji obiektu	2026-02-25T13:33:32
nazwa	Obszar uzupełnienia zabudowy
oznaczenie	100OUZ
symbol	OUZ
obowiązuje od	2026-02-25
obowiązuje do	obecnie
status	w opracowaniu https://inspire.ec.europa.eu/codelist/ProcessStepGeneralValue

[/elaboration](#)

charakter ustalenia

ogólnie wiążące
<https://inspire.ec.europa.eu/codelist/RegulationNatureValue/generallyBinding>

geometria



plan

<https://www.gov.pl/zagospodarowanieprzestrzenne/app/AktPlanowaniaPrzestrzennego/PL.ZIPPZP.11953/100406-POG/1POG>

obszar uzupełnienia zabudowy

PL.ZIPPZP.11953_100406-POG_1POG-101OUZ_20260609T100410

identyfier

<https://www.gov.pl/zagospodarowanieprzestrzenne/app/ObszarUzupelnieniaZabudowy/PL.ZIPPZP.11953/100406-POG/1POG-101OUZ/20260609T100410>

przestrzen nazw

PL.ZIPPZP.11953/100406-POG

lokalny id

1POG-101OUZ

wersja id

20260609T100410

początek wersji obiektu

2026-06-09T10:04:10

nazwa

Obszar uzupełnienia zabudowy

oznaczenie

101OUZ

symbol

OUZ

obowiązuje od

2026-02-25

obowiązuje do

obecnie


status

w opracowaniu
<https://inspire.ec.europa.eu/codelist/ProcessStepGeneralValue/elaboration>

charakter ustalenia

ogólnie wiążące
<https://inspire.ec.europa.eu/codelist/RegulationNatureValue/generallyBinding>

geometria



plan

<https://www.gov.pl/zagospodarowanieprzestrzenne/app>

/AktPlanowaniaPrzestrzennego/PL.ZIPPZP.11953/100406-POG/1POG

obszar uzupełnienia zabudowy	PL.ZIPPZP.11953_100406-POG_1POG-102OUZ_20260225T133332
identyfier	https://www.gov.pl/zagospodarowanieprzestrzenne/app/ObszarUzupelnieniaZabudowy/PL.ZIPPZP.11953/100406-POG/1POG-102OUZ/20260225T133332
przestrzen nazw	PL.ZIPPZP.11953/100406-POG
lokalny id	1POG-102OUZ
wersja id	20260225T133332
początek wersji obiektu	2026-02-25T13:33:32
nazwa	Obszar uzupełnienia zabudowy
oznaczenie	102OUZ
symbol	OUZ
obowiązuje od	2026-02-25
obowiązuje do	obecnie
status	w opracowaniu https://inspire.ec.europa.eu/codelist/ProcessStepGeneralValue/elaboration
charakter ustalenia	ogólnie wiążące https://inspire.ec.europa.eu/codelist/RegulationNatureValue/generallyBinding

geometria



plan

<https://www.gov.pl/zagospodarowanieprzestrzenne/app/AktPlanowaniaPrzestrzennego/PL.ZIPPZP.11953/100406-POG/1POG>

obszar uzupełnienia zabudowy	PL.ZIPPZP.11953_100406-POG_1POG-103OUZ_20260324T091906
identyfier	https://www.gov.pl/zagospodarowanieprzestrzenne/app/ObszarUzupelnieniaZabudowy/PL.ZIPPZP.11953/100406-POG/1POG-103OUZ/20260324T091906
przestrzen nazw	PL.ZIPPZP.11953/100406-POG
lokalny id	1POG-103OUZ
wersja id	20260324T091906
początek wersji obiektu	2026-03-24T09:19:06
nazwa	Obszar uzupełnienia zabudowy
oznaczenie	103OUZ
symbol	OUZ
obowiązuje od	2026-02-25

obowiązuje do	obecnie
status	w opracowaniu https://inspire.ec.europa.eu/codelist/ProcessStepGeneralValue/elaboration
charakter ustalenia	ogólnie wiążące https://inspire.ec.europa.eu/codelist/RegulationNatureValue/generallyBinding
geometria	
plan	https://www.gov.pl/zagospodarowanieprzestrzenne/app/AktPlanowaniaPrzestrzennego/PL.ZIPPZP.11953/100406-POG/1POG
obszar uzupełnienia zabudowy	PL.ZIPPZP.11953_100406-POG_1POG-104OUZ_20260610T105134
identyfier	https://www.gov.pl/zagospodarowanieprzestrzenne/app/ObszarUzupelnieniaZabudowy/PL.ZIPPZP.11953/100406-POG/1POG-104OUZ/20260610T105134
przestrzen nazw	PL.ZIPPZP.11953/100406-POG
lokalny id	1POG-104OUZ
wersja id	20260610T105134
początek wersji obiektu	2026-06-10T10:51:34
nazwa	Obszar uzupełnienia zabudowy
oznaczenie	104OUZ
symbol	OUZ
obowiązuje od	2026-02-25
obowiązuje do	obecnie
status	w opracowaniu https://inspire.ec.europa.eu/codelist/ProcessStepGeneralValue/elaboration
charakter ustalenia	ogólnie wiążące https://inspire.ec.europa.eu/codelist/RegulationNatureValue/generallyBinding
geometria	



plan <https://www.gov.pl/zagospodarowanieprzestrzenne/app/AktPlanowaniaPrzestrzennego/PL.ZIPPZP.11953/100406-POG/1POG>

obszar uzupelnienia zabudowy PL.ZIPPZP.11953_100406-POG_1POG-105OUZ_20260225T133332

identyfier <https://www.gov.pl/zagospodarowanieprzestrzenne/app/ObszarUzupelnieniaZabudowy/PL.ZIPPZP.11953/100406-POG/1POG-105OUZ/20260225T133332>

przestrzen nazw PL.ZIPPZP.11953/100406-POG

lokalny id 1POG-105OUZ

wersja id 20260225T133332

poczatek wersji obiektu 2026-02-25T13:33:32

nazwa Obszar uzupełnienia zabudowy

oznaczenie 105OUZ

symbol OUZ


obowiazuje od 2026-02-25

obowiazuje do obecnie

status w opracowaniu
<https://inspire.ec.europa.eu/codelist/ProcessStepGeneralValue/elaboration>

charakter ustalenia ogólnie wiążące
<https://inspire.ec.europa.eu/codelist/RegulationNatureValue/generallyBinding>


geometria



plan <https://www.gov.pl/zagospodarowanieprzestrzenne/app/AktPlanowaniaPrzestrzennego/PL.ZIPPZP.11953/100406-POG/1POG>

obszar uzupelnienia zabudowy PL.ZIPPZP.11953_100406-POG_1POG-106OUZ_20260324T091858

identyfier <https://www.gov.pl/zagospodarowanieprzestrzenne/app>

	/ObszarUzupelnieniaZabudowy/PL.ZIPPZP.11953/100406-POG/1POG-106OUZ/20260324T091858
przestrzen nazw	PL.ZIPPZP.11953/100406-POG
lokalny id	1POG-106OUZ
wersja id	20260324T091858
początek wersji obiektu	2026-03-24T09:18:58
nazwa	Obszar uzupełnienia zabudowy
oznaczenie	106OUZ
symbol	OUZ
obowiązuje od	2026-02-25
obowiązuje do	obecnie
status	w opracowaniu https://inspire.ec.europa.eu/codelist/ProcessStepGeneralValue/elaboration
charakter ustalenia	ogólnie wiążące https://inspire.ec.europa.eu/codelist/RegulationNatureValue/generallyBinding
geometria	
plan	https://www.gov.pl/zagospodarowanieprzestrzenne/app/AktPlanowaniaPrzestrzennego/PL.ZIPPZP.11953/100406-POG/1POG
obszar uzupełnienia zabudowy	PL.ZIPPZP.11953_100406-POG_1POG-107OUZ_20260324T090406
identyfier	https://www.gov.pl/zagospodarowanieprzestrzenne/app/ObszarUzupelnieniaZabudowy/PL.ZIPPZP.11953/100406-POG/1POG-107OUZ/20260324T090406
przestrzen nazw	PL.ZIPPZP.11953/100406-POG
lokalny id	1POG-107OUZ
wersja id	20260324T090406
początek wersji obiektu	2026-03-24T09:04:06
nazwa	Obszar uzupełnienia zabudowy
oznaczenie	107OUZ
symbol	OUZ
obowiązuje od	2026-02-25
obowiązuje do	obecnie
status	w opracowaniu https://inspire.ec.europa.eu/codelist/ProcessStepGeneralValue

[/elaboration](#)

charakter ustalenia

ogólnie wiążące
<https://inspire.ec.europa.eu/codelist/RegulationNatureValue/generallyBinding>

geometria



plan

<https://www.gov.pl/zagospodarowanieprzestrzenne/app/AktPlanowaniaPrzestrzennego/PL.ZIPPZP.11953/100406-POG/1POG>

obszar uzupełnienia zabudowy

PL.ZIPPZP.11953_100406-POG_1POG-108OUZ_20260324T090711

identyfier

<https://www.gov.pl/zagospodarowanieprzestrzenne/app/ObszarUzupelnieniaZabudowy/PL.ZIPPZP.11953/100406-POG/1POG-108OUZ/20260324T090711>

przestrzen nazw

PL.ZIPPZP.11953/100406-POG

lokalny id

1POG-108OUZ

wersja id

20260324T090711

początek wersji obiektu

2026-03-24T09:07:11

nazwa

Obszar uzupełnienia zabudowy

oznaczenie

108OUZ

symbol

OUZ

obowiązuje od

2026-02-25

obowiązuje do

obecnie

status

w opracowaniu
<https://inspire.ec.europa.eu/codelist/ProcessStepGeneralValue/elaboration>

charakter ustalenia

ogólnie wiążące
<https://inspire.ec.europa.eu/codelist/RegulationNatureValue/generallyBinding>

geometria




plan

<https://www.gov.pl/zagospodarowanieprzestrzenne/app>

/AktPlanowaniaPrzestrzennego/PL.ZIPPZP.11953/100406-POG/1POG

obszar uzupełnienia zabudowy	PL.ZIPPZP.11953_100406-POG_1POG-109OUZ_20260324T090323
identyfier	https://www.gov.pl/zagospodarowanieprzestrzenne/app/ObszarUzupelnieniaZabudowy/PL.ZIPPZP.11953/100406-POG/1POG-109OUZ/20260324T090323
przestrzen nazw	PL.ZIPPZP.11953/100406-POG
lokalny id	1POG-109OUZ
wersja id	20260324T090323
poczatek wersji obiektu	2026-03-24T09:03:23
nazwa	Obszar uzupełnienia zabudowy
oznaczenie	109OUZ
symbol	OUZ
obowiazuje od	2026-02-25
obowiazuje do	obecnie
status	w opracowaniu https://inspire.ec.europa.eu/codelist/ProcessStepGeneralValue/elaboration
charakter ustalenia	ogólnie wiążące https://inspire.ec.europa.eu/codelist/RegulationNatureValue/generallyBinding


geometria



plan

<https://www.gov.pl/zagospodarowanieprzestrzenne/app/AktPlanowaniaPrzestrzennego/PL.ZIPPZP.11953/100406-POG/1POG>

obszar uzupełnienia zabudowy	PL.ZIPPZP.11953_100406-POG_1POG-110OUZ_20260324T090512
identyfier	https://www.gov.pl/zagospodarowanieprzestrzenne/app/ObszarUzupelnieniaZabudowy/PL.ZIPPZP.11953/100406-POG/1POG-110OUZ/20260324T090512
przestrzen nazw	PL.ZIPPZP.11953/100406-POG
lokalny id	1POG-110OUZ
wersja id	20260324T090512
poczatek wersji obiektu	2026-03-24T09:05:12
nazwa	Obszar uzupełnienia zabudowy
oznaczenie	110OUZ
symbol	OUZ
obowiazuje od	2026-02-25

obowiązuje do	obecnie
status	w opracowaniu https://inspire.ec.europa.eu/codelist/ProcessStepGeneralValue/elaboration
charakter ustalenia	ogólnie wiążące https://inspire.ec.europa.eu/codelist/RegulationNatureValue/generallyBinding
geometria	
plan	https://www.gov.pl/zagospodarowanieprzestrzenne/app/AktPlanowaniaPrzestrzennego/PL.ZIPPZP.11953/100406-POG/1POG
obszar uzupełnienia zabudowy	PL.ZIPPZP.11953_100406-POG_1POG-111OUZ_20260324T091714
identyfier	https://www.gov.pl/zagospodarowanieprzestrzenne/app/ObszarUzupelnieniaZabudowy/PL.ZIPPZP.11953/100406-POG/1POG-111OUZ/20260324T091714
przestrzen nazw	PL.ZIPPZP.11953/100406-POG
lokalny id	1POG-111OUZ
wersja id	20260324T091714
początek wersji obiektu	2026-03-24T09:17:14
nazwa	Obszar uzupełnienia zabudowy
oznaczenie	111OUZ
symbol	OUZ
obowiązuje od	2026-02-25
obowiązuje do	obecnie
status	w opracowaniu https://inspire.ec.europa.eu/codelist/ProcessStepGeneralValue/elaboration
charakter ustalenia	ogólnie wiążące https://inspire.ec.europa.eu/codelist/RegulationNatureValue/generallyBinding
geometria	



plan <https://www.gov.pl/zagospodarowanieprzestrzenne/app/AktPlanowaniaPrzestrzennego/PL.ZIPPZP.11953/100406-POG/1POG>

obszar uzupelnienia zabudowy PL.ZIPPZP.11953_100406-POG_1POG-112OUZ_20260324T091914

identyfier <https://www.gov.pl/zagospodarowanieprzestrzenne/app/ObszarUzupelnieniaZabudowy/PL.ZIPPZP.11953/100406-POG/1POG-112OUZ/20260324T091914>

przestrzen nazw PL.ZIPPZP.11953/100406-POG

lokalny id 1POG-112OUZ

wersja id 20260324T091914

poczatek wersji obiektu 2026-03-24T09:19:14

nazwa Obszar uzupełnienia zabudowy

oznaczenie 112OUZ

symbol OUZ

obowiazuje od 2026-02-25

obowiazuje do obecnie

status w opracowaniu
<https://inspire.ec.europa.eu/codelist/ProcessStepGeneralValue/elaboration>

charakter ustalenia ogólnie wiążące
<https://inspire.ec.europa.eu/codelist/RegulationNatureValue/generallyBinding>


geometria



plan <https://www.gov.pl/zagospodarowanieprzestrzenne/app/AktPlanowaniaPrzestrzennego/PL.ZIPPZP.11953/100406-POG/1POG>

obszar uzupelnienia zabudowy PL.ZIPPZP.11953_100406-POG_1POG-113OUZ_20260304T125708

identyfier <https://www.gov.pl/zagospodarowanieprzestrzenne/app>

	/ObszarUzupelnieniaZabudowy/PL.ZIPPZP.11953/100406-POG/1POG-113OUZ/20260304T125708
przestrzen nazw	PL.ZIPPZP.11953/100406-POG
lokalny id	1POG-113OUZ
wersja id	20260304T125708
początek wersji obiektu	2026-03-04T12:57:08
nazwa	Obszar uzupełnienia zabudowy
oznaczenie	113OUZ
symbol	OUZ
obowiązuje od	2026-02-25
obowiązuje do	obecnie
status	w opracowaniu https://inspire.ec.europa.eu/codelist/ProcessStepGeneralValue/elaboration
charakter ustalenia	ogólnie wiążące https://inspire.ec.europa.eu/codelist/RegulationNatureValue/generallyBinding
geometria	
plan	https://www.gov.pl/zagospodarowanieprzestrzenne/app/AktPlanowaniaPrzestrzennego/PL.ZIPPZP.11953/100406-POG/1POG
obszar uzupełnienia zabudowy	PL.ZIPPZP.11953_100406-POG_1POG-114OUZ_20260225T133332
identyfier	https://www.gov.pl/zagospodarowanieprzestrzenne/app/ObszarUzupelnieniaZabudowy/PL.ZIPPZP.11953/100406-POG/1POG-114OUZ/20260225T133332
przestrzen nazw	PL.ZIPPZP.11953/100406-POG
lokalny id	1POG-114OUZ
wersja id	20260225T133332
początek wersji obiektu	2026-02-25T13:33:32
nazwa	Obszar uzupełnienia zabudowy
oznaczenie	114OUZ
symbol	OUZ
obowiązuje od	2026-02-25
obowiązuje do	obecnie
status	w opracowaniu https://inspire.ec.europa.eu/codelist/ProcessStepGeneralValue

[/elaboration](#)

charakter ustalenia

ogólnie wiążące
<https://inspire.ec.europa.eu/codelist/RegulationNatureValue/generallyBinding>

geometria



plan

<https://www.gov.pl/zagospodarowanieprzestrzenne/app/AktPlanowaniaPrzestrzennego/PL.ZIPPZP.11953/100406-POG/1POG>

obszar uzupełnienia zabudowy

PL.ZIPPZP.11953_100406-POG_1POG-115OUZ_20260324T090500

identyfier

<https://www.gov.pl/zagospodarowanieprzestrzenne/app/ObszarUzupelnieniaZabudowy/PL.ZIPPZP.11953/100406-POG/1POG-115OUZ/20260324T090500>

przestrzen nazw

PL.ZIPPZP.11953/100406-POG

lokalny id

1POG-115OUZ

wersja id

20260324T090500

początek wersji obiektu

2026-03-24T09:05

nazwa

Obszar uzupełnienia zabudowy

oznaczenie

115OUZ

symbol

OUZ

obowiązuje od

2026-02-25

obowiązuje do

obecnie

status

w opracowaniu
<https://inspire.ec.europa.eu/codelist/ProcessStepGeneralValue/elaboration>

charakter ustalenia

ogólnie wiążące
<https://inspire.ec.europa.eu/codelist/RegulationNatureValue/generallyBinding>

geometria



plan

<https://www.gov.pl/zagospodarowanieprzestrzenne/app>

obszar uzupełnienia zabudowy	PL.ZIPPZP.11953_100406-POG_1POG-116OUZ_20260324T090358
identyfier	https://www.gov.pl/zagospodarowanieprzestrzenne/app/ObszarUzupelnieniaZabudowy/PL.ZIPPZP.11953/100406-POG/1POG-116OUZ/20260324T090358
przestrzen nazw	PL.ZIPPZP.11953/100406-POG
lokalny id	1POG-116OUZ
wersja id	20260324T090358
początek wersji obiektu	2026-03-24T09:03:58
nazwa	Obszar uzupełnienia zabudowy
oznaczenie	116OUZ
symbol	OUZ
obowiązuje od	2026-02-25
obowiązuje do	obecnie
status	w opracowaniu https://inspire.ec.europa.eu/codelist/ProcessStepGeneralValue/elaboration
charakter ustalenia	ogólnie wiążące https://inspire.ec.europa.eu/codelist/RegulationNatureValue/generallyBinding

geometria



plan

<https://www.gov.pl/zagospodarowanieprzestrzenne/app/AktPlanowaniaPrzestrzennego/PL.ZIPPZP.11953/100406-POG/1POG>

obszar uzupełnienia zabudowy	PL.ZIPPZP.11953_100406-POG_1POG-117OUZ_20260225T133332
identyfier	https://www.gov.pl/zagospodarowanieprzestrzenne/app/ObszarUzupelnieniaZabudowy/PL.ZIPPZP.11953/100406-POG/1POG-117OUZ/20260225T133332
przestrzen nazw	PL.ZIPPZP.11953/100406-POG
lokalny id	1POG-117OUZ
wersja id	20260225T133332
początek wersji obiektu	2026-02-25T13:33:32
nazwa	Obszar uzupełnienia zabudowy
oznaczenie	117OUZ
symbol	OUZ
obowiązuje od	2026-02-25

obowiązuje do	obecnie
status	w opracowaniu https://inspire.ec.europa.eu/codelist/ProcessStepGeneralValue/elaboration
charakter ustalenia	ogólnie wiążące https://inspire.ec.europa.eu/codelist/RegulationNatureValue/generallyBinding
geometria	
plan	https://www.gov.pl/zagospodarowanieprzestrzenne/app/AktPlanowaniaPrzestrzennego/PL.ZIPPZP.11953/100406-POG/1POG
obszar uzupełnienia zabudowy	PL.ZIPPZP.11953_100406-POG_1POG-118OUZ_20260225T133332
identyfier	https://www.gov.pl/zagospodarowanieprzestrzenne/app/ObszarUzupelnieniaZabudowy/PL.ZIPPZP.11953/100406-POG/1POG-118OUZ/20260225T133332
przestrzen nazw	PL.ZIPPZP.11953/100406-POG
lokalny id	1POG-118OUZ
wersja id	20260225T133332
początek wersji obiektu	2026-02-25T13:33:32
nazwa	Obszar uzupełnienia zabudowy
oznaczenie	118OUZ
symbol	OUZ
obowiązuje od	2026-02-25
obowiązuje do	obecnie
status	w opracowaniu https://inspire.ec.europa.eu/codelist/ProcessStepGeneralValue/elaboration
charakter ustalenia	ogólnie wiążące https://inspire.ec.europa.eu/codelist/RegulationNatureValue/generallyBinding
geometria	



plan <https://www.gov.pl/zagospodarowanieprzestrzenne/app/AktPlanowaniaPrzestrzennego/PL.ZIPPZP.11953/100406-POG/1POG>

obszar uzupelnienia zabudowy PL.ZIPPZP.11953_100406-POG_1POG-119OUZ_20260324T090448

identyfier <https://www.gov.pl/zagospodarowanieprzestrzenne/app/ObszarUzupelnieniaZabudowy/PL.ZIPPZP.11953/100406-POG/1POG-119OUZ/20260324T090448>

przestrzen nazw PL.ZIPPZP.11953/100406-POG

lokalny id 1POG-119OUZ

wersja id 20260324T090448

poczatek wersji obiektu 2026-03-24T09:04:48

nazwa Obszar uzupełnienia zabudowy

oznaczenie 119OUZ

symbol OUZ

obowiazuje od 2026-02-25

obowiazuje do obecnie

status w opracowaniu
<https://inspire.ec.europa.eu/codelist/ProcessStepGeneralValue/elaboration>

charakter ustalenia ogólnie wiążące
<https://inspire.ec.europa.eu/codelist/RegulationNatureValue/generallyBinding>


geometria



plan <https://www.gov.pl/zagospodarowanieprzestrzenne/app/AktPlanowaniaPrzestrzennego/PL.ZIPPZP.11953/100406-POG/1POG>

obszar uzupelnienia zabudowy PL.ZIPPZP.11953_100406-POG_1POG-120OUZ_20260324T090636

identyfier <https://www.gov.pl/zagospodarowanieprzestrzenne/app>

	/ObszarUzupelnieniaZabudowy/PL.ZIPPZP.11953/100406-POG/1POG-120OUZ/20260324T090636
przestrzen nazw	PL.ZIPPZP.11953/100406-POG
lokalny id	1POG-120OUZ
wersja id	20260324T090636
początek wersji obiektu	2026-03-24T09:06:36
nazwa	Obszar uzupełnienia zabudowy
oznaczenie	120OUZ
symbol	OUZ
obowiązuje od	2026-02-25
obowiązuje do	obecnie
status	w opracowaniu https://inspire.ec.europa.eu/codelist/ProcessStepGeneralValue/elaboration
charakter ustalenia	ogólnie wiążące https://inspire.ec.europa.eu/codelist/RegulationNatureValue/generallyBinding
geometria	
plan	https://www.gov.pl/zagospodarowanieprzestrzenne/app/AktPlanowaniaPrzestrzennego/PL.ZIPPZP.11953/100406-POG/1POG
obszar uzupełnienia zabudowy	PL.ZIPPZP.11953_100406-POG_1POG-121OUZ_20260225T133332
identyfier	https://www.gov.pl/zagospodarowanieprzestrzenne/app/ObszarUzupelnieniaZabudowy/PL.ZIPPZP.11953/100406-POG/1POG-121OUZ/20260225T133332
przestrzen nazw	PL.ZIPPZP.11953/100406-POG
lokalny id	1POG-121OUZ
wersja id	20260225T133332
początek wersji obiektu	2026-02-25T13:33:32
nazwa	Obszar uzupełnienia zabudowy
oznaczenie	121OUZ
symbol	OUZ
obowiązuje od	2026-02-25
obowiązuje do	obecnie
status	w opracowaniu https://inspire.ec.europa.eu/codelist/ProcessStepGeneralValue

[/elaboration](#)

charakter ustalenia

ogólnie wiążące
<https://inspire.ec.europa.eu/codelist/RegulationNatureValue/generallyBinding>

geometria



plan

<https://www.gov.pl/zagospodarowanieprzestrzenne/app/AktPlanowaniaPrzestrzennego/PL.ZIPPZP.11953/100406-POG/1POG>

obszar uzupełnienia zabudowy

PL.ZIPPZP.11953_100406-POG_1POG-122OUZ_20260403T100651

identyfier

<https://www.gov.pl/zagospodarowanieprzestrzenne/app/ObszarUzupelnieniaZabudowy/PL.ZIPPZP.11953/100406-POG/1POG-122OUZ/20260403T100651>

przestrzen nazw

PL.ZIPPZP.11953/100406-POG

lokalny id

1POG-122OUZ

wersja id

20260403T100651

początek wersji obiektu

2026-04-03T10:06:51

nazwa

Obszar uzupełnienia zabudowy

oznaczenie

122OUZ

symbol

OUZ

obowiązuje od

2026-02-25

obowiązuje do

obecnie

status

w opracowaniu
<https://inspire.ec.europa.eu/codelist/ProcessStepGeneralValue/elaboration>

charakter ustalenia

ogólnie wiążące
<https://inspire.ec.europa.eu/codelist/RegulationNatureValue/generallyBinding>

geometria




plan


<https://www.gov.pl/zagospodarowanieprzestrzenne/app>

/AktPlanowaniaPrzestrzennego/PL.ZIPPZP.11953/100406-POG/1POG

obszar uzupełnienia zabudowy	PL.ZIPPZP.11953_100406-POG_1POG-123OUZ_20260324T091813
identyfier	https://www.gov.pl/zagospodarowanieprzestrzenne/app/ObszarUzupelnieniaZabudowy/PL.ZIPPZP.11953/100406-POG/1POG-123OUZ/20260324T091813
przestrzen nazw	PL.ZIPPZP.11953/100406-POG
lokalny id	1POG-123OUZ
wersja id	20260324T091813
poczatek wersji obiektu	2026-03-24T09:18:13
nazwa	Obszar uzupełnienia zabudowy
oznaczenie	123OUZ
symbol	OUZ
obowiazuje od	2026-02-25
obowiazuje do	obecnie
status	w opracowaniu https://inspire.ec.europa.eu/codelist/ProcessStepGeneralValue/elaboration
charakter ustalenia	ogólnie wiążące https://inspire.ec.europa.eu/codelist/RegulationNatureValue/generallyBinding
geometria	
plan	https://www.gov.pl/zagospodarowanieprzestrzenne/app/AktPlanowaniaPrzestrzennego/PL.ZIPPZP.11953/100406-POG/1POG

obszar uzupełnienia zabudowy	PL.ZIPPZP.11953_100406-POG_1POG-124OUZ_20260324T090622
identyfier	https://www.gov.pl/zagospodarowanieprzestrzenne/app/ObszarUzupelnieniaZabudowy/PL.ZIPPZP.11953/100406-POG/1POG-124OUZ/20260324T090622
przestrzen nazw	PL.ZIPPZP.11953/100406-POG
lokalny id	1POG-124OUZ
wersja id	20260324T090622
poczatek wersji obiektu	2026-03-24T09:06:22
nazwa	Obszar uzupełnienia zabudowy
oznaczenie	124OUZ
symbol	OUZ
obowiazuje od	2026-02-25

obowiązuje do	obecnie
status	w opracowaniu https://inspire.ec.europa.eu/codelist/ProcessStepGeneralValue/elaboration
charakter ustalenia	ogólnie wiążące https://inspire.ec.europa.eu/codelist/RegulationNatureValue/generallyBinding
geometria	
plan	https://www.gov.pl/zagospodarowanieprzestrzenne/app/AktPlanowaniaPrzestrzennego/PL.ZIPPZP.11953/100406-POG/1POG
obszar uzupełnienia zabudowy	PL.ZIPPZP.11953_100406-POG_1POG-125OUZ_20260324T091543
identyfier	https://www.gov.pl/zagospodarowanieprzestrzenne/app/ObszarUzupelnieniaZabudowy/PL.ZIPPZP.11953/100406-POG/1POG-125OUZ/20260324T091543
przestrzen nazw	PL.ZIPPZP.11953/100406-POG
lokalny id	1POG-125OUZ
wersja id	20260324T091543
początek wersji obiektu	2026-03-24T09:15:43
nazwa	Obszar uzupełnienia zabudowy
oznaczenie	125OUZ
symbol	OUZ
obowiązuje od	2026-02-25
obowiązuje do	obecnie
status	w opracowaniu https://inspire.ec.europa.eu/codelist/ProcessStepGeneralValue/elaboration
charakter ustalenia	ogólnie wiążące https://inspire.ec.europa.eu/codelist/RegulationNatureValue/generallyBinding
geometria	



plan <https://www.gov.pl/zagospodarowanieprzestrzenne/app/AktPlanowaniaPrzestrzennego/PL.ZIPPZP.11953/100406-POG/1POG>

obszar uzupelnienia zabudowy PL.ZIPPZP.11953_100406-POG_1POG-126OUZ_20260324T112002

identfier <https://www.gov.pl/zagospodarowanieprzestrzenne/app/ObszarUzupelnieniaZabudowy/PL.ZIPPZP.11953/100406-POG/1POG-126OUZ/20260324T112002>

przestrzen nazw PL.ZIPPZP.11953/100406-POG

lokalny id 1POG-126OUZ

wersja id 20260324T112002

poczatek wersji obiektu 2026-03-24T11:20:02

nazwa Obszar uzupełnienia zabudowy

oznaczenie 126OUZ

symbol OUZ

obowiazuje od 2026-02-25

obowiazuje do obecnie

status w opracowaniu
<https://inspire.ec.europa.eu/codelist/ProcessStepGeneralValue/elaboration>

charakter ustalenia ogólnie wiążące
<https://inspire.ec.europa.eu/codelist/RegulationNatureValue/generallyBinding>


geometria



plan <https://www.gov.pl/zagospodarowanieprzestrzenne/app/AktPlanowaniaPrzestrzennego/PL.ZIPPZP.11953/100406-POG/1POG>

obszar uzupelnienia zabudowy PL.ZIPPZP.11953_100406-POG_1POG-127OUZ_20260304T124840

identfier <https://www.gov.pl/zagospodarowanieprzestrzenne/app>

	/ObszarUzupelnieniaZabudowy/PL.ZIPPZP.11953/100406-POG/1POG-127OUZ/20260304T124840
przestrzen nazw	PL.ZIPPZP.11953/100406-POG
lokalny id	1POG-127OUZ
wersja id	20260304T124840
początek wersji obiektu	2026-03-04T12:48:40
nazwa	Obszar uzupełnienia zabudowy
oznaczenie	127OUZ
symbol	OUZ
obowiązuje od	2026-02-25
obowiązuje do	obecnie
status	w opracowaniu https://inspire.ec.europa.eu/codelist/ProcessStepGeneralValue/elaboration
charakter ustalenia	ogólnie wiążące https://inspire.ec.europa.eu/codelist/RegulationNatureValue/generallyBinding
geometria	
plan	https://www.gov.pl/zagospodarowanieprzestrzenne/app/AktPlanowaniaPrzestrzennego/PL.ZIPPZP.11953/100406-POG/1POG
obszar uzupełnienia zabudowy	PL.ZIPPZP.11953_100406-POG_1POG-128OUZ_20260225T133332
identyfier	https://www.gov.pl/zagospodarowanieprzestrzenne/app/ObszarUzupelnieniaZabudowy/PL.ZIPPZP.11953/100406-POG/1POG-128OUZ/20260225T133332
przestrzen nazw	PL.ZIPPZP.11953/100406-POG
lokalny id	1POG-128OUZ
wersja id	20260225T133332
początek wersji obiektu	2026-02-25T13:33:32
nazwa	Obszar uzupełnienia zabudowy
oznaczenie	128OUZ
symbol	OUZ
obowiązuje od	2026-02-25
obowiązuje do	obecnie
status	w opracowaniu https://inspire.ec.europa.eu/codelist/ProcessStepGeneralValue

[/elaboration](#)

charakter ustalenia

ogólnie wiążące
<https://inspire.ec.europa.eu/codelist/RegulationNatureValue/generallyBinding>

geometria



plan

<https://www.gov.pl/zagospodarowanieprzestrzenne/app/AktPlanowaniaPrzestrzennego/PL.ZIPPZP.11953/100406-POG/1POG>

obszar uzupełnienia zabudowy

PL.ZIPPZP.11953_100406-POG_1POG-129OUZ_20260225T133332

identyfier

<https://www.gov.pl/zagospodarowanieprzestrzenne/app/ObszarUzupelnieniaZabudowy/PL.ZIPPZP.11953/100406-POG/1POG-129OUZ/20260225T133332>

przestrzen nazw

PL.ZIPPZP.11953/100406-POG

lokalny id

1POG-129OUZ

wersja id

20260225T133332

początek wersji obiektu

2026-02-25T13:33:32

nazwa

Obszar uzupełnienia zabudowy

oznaczenie

129OUZ

symbol

OUZ

obowiązuje od

2026-02-25

obowiązuje do

obecnie

status

w opracowaniu
<https://inspire.ec.europa.eu/codelist/ProcessStepGeneralValue/elaboration>

charakter ustalenia

ogólnie wiążące
<https://inspire.ec.europa.eu/codelist/RegulationNatureValue/generallyBinding>

geometria



plan

<https://www.gov.pl/zagospodarowanieprzestrzenne/app>

obszar uzupełnienia zabudowy	PL.ZIPPZP.11953_100406-POG_1POG-130OUZ_20260225T133332
identyfier	https://www.gov.pl/zagospodarowanieprzestrzenne/app/ObszarUzupelnieniaZabudowy/PL.ZIPPZP.11953/100406-POG/1POG-130OUZ/20260225T133332
przestrzen nazw	PL.ZIPPZP.11953/100406-POG
lokalny id	1POG-130OUZ
wersja id	20260225T133332
początek wersji obiektu	2026-02-25T13:33:32
nazwa	Obszar uzupełnienia zabudowy
oznaczenie	130OUZ
symbol	OUZ
obowiązuje od	2026-02-25
obowiązuje do	obecnie
status	w opracowaniu https://inspire.ec.europa.eu/codelist/ProcessStepGeneralValue/elaboration
charakter ustalenia	ogólnie wiążące https://inspire.ec.europa.eu/codelist/RegulationNatureValue/generallyBinding


geometria



plan

<https://www.gov.pl/zagospodarowanieprzestrzenne/app/AktPlanowaniaPrzestrzennego/PL.ZIPPZP.11953/100406-POG/1POG>

obszar uzupełnienia zabudowy	PL.ZIPPZP.11953_100406-POG_1POG-131OUZ_20260324T090800
identyfier	https://www.gov.pl/zagospodarowanieprzestrzenne/app/ObszarUzupelnieniaZabudowy/PL.ZIPPZP.11953/100406-POG/1POG-131OUZ/20260324T090800
przestrzen nazw	PL.ZIPPZP.11953/100406-POG
lokalny id	1POG-131OUZ
wersja id	20260324T090800
początek wersji obiektu	2026-03-24T09:08
nazwa	Obszar uzupełnienia zabudowy
oznaczenie	131OUZ
symbol	OUZ
obowiązuje od	2026-02-25

obowiązuje do	obecnie
status	w opracowaniu https://inspire.ec.europa.eu/codelist/ProcessStepGeneralValue/elaboration
charakter ustalenia	ogólnie wiążące https://inspire.ec.europa.eu/codelist/RegulationNatureValue/generallyBinding
geometria	
plan	https://www.gov.pl/zagospodarowanieprzestrzenne/app/AktPlanowaniaPrzestrzennego/PL.ZIPPZP.11953/100406-POG/1POG
obszar uzupełnienia zabudowy	PL.ZIPPZP.11953_100406-POG_1POG-132OUZ_20260324T090820
identyfier	https://www.gov.pl/zagospodarowanieprzestrzenne/app/ObszarUzupelnieniaZabudowy/PL.ZIPPZP.11953/100406-POG/1POG-132OUZ/20260324T090820
przestrzen nazw	PL.ZIPPZP.11953/100406-POG
lokalny id	1POG-132OUZ
wersja id	20260324T090820
początek wersji obiektu	2026-03-24T09:08:20
nazwa	Obszar uzupełnienia zabudowy
oznaczenie	132OUZ
symbol	OUZ
obowiązuje od	2026-02-25
obowiązuje do	obecnie
status	w opracowaniu https://inspire.ec.europa.eu/codelist/ProcessStepGeneralValue/elaboration
charakter ustalenia	ogólnie wiążące https://inspire.ec.europa.eu/codelist/RegulationNatureValue/generallyBinding
geometria	



plan <https://www.gov.pl/zagospodarowanieprzestrzenne/app/AktPlanowaniaPrzestrzennego/PL.ZIPPZP.11953/100406-POG/1POG>

obszar uzupelnienia zabudowy PL.ZIPPZP.11953_100406-POG_1POG-133OUZ_20260403T084142

identyfier <https://www.gov.pl/zagospodarowanieprzestrzenne/app/ObszarUzupelnieniaZabudowy/PL.ZIPPZP.11953/100406-POG/1POG-133OUZ/20260403T084142>

przestrzen nazw PL.ZIPPZP.11953/100406-POG

lokalny id 1POG-133OUZ

wersja id 20260403T084142

poczatek wersji obiektu 2026-04-03T08:41:42

nazwa Obszar uzupełnienia zabudowy

oznaczenie 133OUZ

symbol OUZ

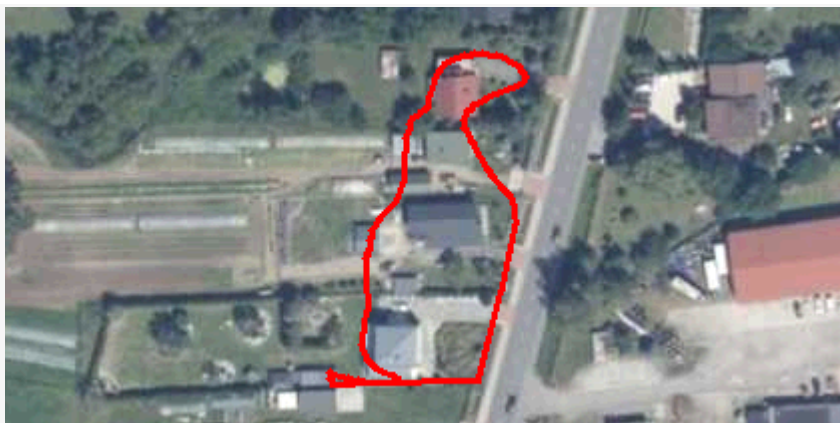
obowiazuje od 2026-02-25

obowiazuje do obecnie

status w opracowaniu
<https://inspire.ec.europa.eu/codelist/ProcessStepGeneralValue/elaboration>

charakter ustalenia ogólnie wiążące
<https://inspire.ec.europa.eu/codelist/RegulationNatureValue/generallyBinding>


geometria



plan <https://www.gov.pl/zagospodarowanieprzestrzenne/app/AktPlanowaniaPrzestrzennego/PL.ZIPPZP.11953/100406-POG/1POG>

obszar uzupelnienia zabudowy PL.ZIPPZP.11953_100406-POG_1POG-134OUZ_20260324T090656

identyfier <https://www.gov.pl/zagospodarowanieprzestrzenne/app>


	/ObszarUzupelnieniaZabudowy/PL.ZIPPZP.11953/100406-POG/1POG-134OUZ/20260324T090656
przestrzen nazw	PL.ZIPPZP.11953/100406-POG
lokalny id	1POG-134OUZ
wersja id	20260324T090656
początek wersji obiektu	2026-03-24T09:06:56
nazwa	Obszar uzupełnienia zabudowy
oznaczenie	134OUZ
symbol	OUZ
obowiązuje od	2026-02-25
obowiązuje do	obecnie
status	w opracowaniu https://inspire.ec.europa.eu/codelist/ProcessStepGeneralValue/elaboration
charakter ustalenia	ogólnie wiążące https://inspire.ec.europa.eu/codelist/RegulationNatureValue/generallyBinding
geometria	
plan	https://www.gov.pl/zagospodarowanieprzestrzenne/app/AktPlanowaniaPrzestrzennego/PL.ZIPPZP.11953/100406-POG/1POG
obszar uzupełnienia zabudowy	PL.ZIPPZP.11953_100406-POG_1POG-135OUZ_20260403T084137
identyfier	https://www.gov.pl/zagospodarowanieprzestrzenne/app/ObszarUzupelnieniaZabudowy/PL.ZIPPZP.11953/100406-POG/1POG-135OUZ/20260403T084137
przestrzen nazw	PL.ZIPPZP.11953/100406-POG
lokalny id	1POG-135OUZ
wersja id	20260403T084137
początek wersji obiektu	2026-04-03T08:41:37
nazwa	Obszar uzupełnienia zabudowy
oznaczenie	135OUZ
symbol	OUZ
obowiązuje od	2026-02-25
obowiązuje do	obecnie
status	w opracowaniu https://inspire.ec.europa.eu/codelist/ProcessStepGeneralValue

[/elaboration](#)

charakter ustalenia

ogólnie wiążące
<https://inspire.ec.europa.eu/codelist/RegulationNatureValue/generallyBinding>

geometria



plan

<https://www.gov.pl/zagospodarowanieprzestrzenne/app/AktPlanowaniaPrzestrzennego/PL.ZIPPZP.11953/100406-POG/1POG>

obszar uzupełnienia zabudowy

PL.ZIPPZP.11953_100406-POG_1POG-136OUZ_20260324T092116

identyfier

<https://www.gov.pl/zagospodarowanieprzestrzenne/app/ObszarUzupelnieniaZabudowy/PL.ZIPPZP.11953/100406-POG/1POG-136OUZ/20260324T092116>

przestrzen nazw

PL.ZIPPZP.11953/100406-POG

lokalny id

1POG-136OUZ

wersja id

20260324T092116

początek wersji obiektu

2026-03-24T09:21:16

nazwa

Obszar uzupełnienia zabudowy

oznaczenie

136OUZ

symbol

OUZ

obowiązuje od

2026-02-25

obowiązuje do

obecnie

status

w opracowaniu
<https://inspire.ec.europa.eu/codelist/ProcessStepGeneralValue/elaboration>

charakter ustalenia

ogólnie wiążące
<https://inspire.ec.europa.eu/codelist/RegulationNatureValue/generallyBinding>

geometria



plan

<https://www.gov.pl/zagospodarowanieprzestrzenne/app>

/AktPlanowaniaPrzestrzennego/PL.ZIPPZP.11953/100406-POG/1POG

obszar uzupełnienia zabudowy	PL.ZIPPZP.11953_100406-POG_1POG-137OUZ_20260324T090833
identyfier	https://www.gov.pl/zagospodarowanieprzestrzenne/app/ObszarUzupelnieniaZabudowy/PL.ZIPPZP.11953/100406-POG/1POG-137OUZ/20260324T090833
przestrzen nazw	PL.ZIPPZP.11953/100406-POG
lokalny id	1POG-137OUZ
wersja id	20260324T090833
początek wersji obiektu	2026-03-24T09:08:33
nazwa	Obszar uzupełnienia zabudowy
oznaczenie	137OUZ
symbol	OUZ
obowiązuje od	2026-02-25
obowiązuje do	obecnie
status	w opracowaniu https://inspire.ec.europa.eu/codelist/ProcessStepGeneralValue/elaboration
charakter ustalenia	ogólnie wiążące https://inspire.ec.europa.eu/codelist/RegulationNatureValue/generallyBinding

geometria



plan

<https://www.gov.pl/zagospodarowanieprzestrzenne/app/AktPlanowaniaPrzestrzennego/PL.ZIPPZP.11953/100406-POG/1POG>

obszar uzupełnienia zabudowy	PL.ZIPPZP.11953_100406-POG_1POG-138OUZ_20260225T133332
identyfier	https://www.gov.pl/zagospodarowanieprzestrzenne/app/ObszarUzupelnieniaZabudowy/PL.ZIPPZP.11953/100406-POG/1POG-138OUZ/20260225T133332
przestrzen nazw	PL.ZIPPZP.11953/100406-POG
lokalny id	1POG-138OUZ
wersja id	20260225T133332
początek wersji obiektu	2026-02-25T13:33:32
nazwa	Obszar uzupełnienia zabudowy
oznaczenie	138OUZ
symbol	OUZ
obowiązuje od	2026-02-25

obowiązuje do	obecnie
status	w opracowaniu https://inspire.ec.europa.eu/codelist/ProcessStepGeneralValue/elaboration
charakter ustalenia	ogólnie wiążące https://inspire.ec.europa.eu/codelist/RegulationNatureValue/generallyBinding
geometria	
plan	https://www.gov.pl/zagospodarowanieprzestrzenne/app/AktPlanowaniaPrzestrzennego/PL.ZIPPZP.11953/100406-POG/1POG

obszar uzupełnienia zabudowy	PL.ZIPPZP.11953_100406-POG_1POG-139OUZ_20260324T090844
identyfier	https://www.gov.pl/zagospodarowanieprzestrzenne/app/ObszarUzupelnieniaZabudowy/PL.ZIPPZP.11953/100406-POG/1POG-139OUZ/20260324T090844
przestrzen nazw	PL.ZIPPZP.11953/100406-POG
lokalny id	1POG-139OUZ
wersja id	20260324T090844
początek wersji obiektu	2026-03-24T09:08:44
nazwa	Obszar uzupełnienia zabudowy
oznaczenie	139OUZ
symbol	OUZ
obowiązuje od	2026-02-25
obowiązuje do	obecnie
status	w opracowaniu https://inspire.ec.europa.eu/codelist/ProcessStepGeneralValue/elaboration
charakter ustalenia	ogólnie wiążące https://inspire.ec.europa.eu/codelist/RegulationNatureValue/generallyBinding
geometria	



plan <https://www.gov.pl/zagospodarowanieprzestrzenne/app/AktPlanowaniaPrzestrzennego/PL.ZIPPZP.11953/100406-POG/1POG>

obszar uzupelnienia zabudowy PL.ZIPPZP.11953_100406-POG_1POG-140OUZ_20260225T133332

identyfier <https://www.gov.pl/zagospodarowanieprzestrzenne/app/ObszarUzupelnieniaZabudowy/PL.ZIPPZP.11953/100406-POG/1POG-140OUZ/20260225T133332>

przestrzen nazw PL.ZIPPZP.11953/100406-POG

lokalny id 1POG-140OUZ

wersja id 20260225T133332

poczatek wersji obiektu 2026-02-25T13:33:32

nazwa Obszar uzupełnienia zabudowy

oznaczenie 140OUZ

symbol OUZ

obowiazuje od 2026-02-25

obowiazuje do obecnie

status w opracowaniu
<https://inspire.ec.europa.eu/codelist/ProcessStepGeneralValue/elaboration>

charakter ustalenia ogólnie wiążące
<https://inspire.ec.europa.eu/codelist/RegulationNatureValue/generallyBinding>


geometria



plan <https://www.gov.pl/zagospodarowanieprzestrzenne/app/AktPlanowaniaPrzestrzennego/PL.ZIPPZP.11953/100406-POG/1POG>

obszar uzupelnienia zabudowy PL.ZIPPZP.11953_100406-POG_1POG-141OUZ_20260225T133332

identyfier <https://www.gov.pl/zagospodarowanieprzestrzenne/app>

	/ObszarUzupelnieniaZabudowy/PL.ZIPPZP.11953/100406-POG/1POG-141OUZ/20260225T133332
przestrzen nazw	PL.ZIPPZP.11953/100406-POG
lokalny id	1POG-141OUZ
wersja id	20260225T133332
początek wersji obiektu	2026-02-25T13:33:32
nazwa	Obszar uzupełnienia zabudowy
oznaczenie	141OUZ
symbol	OUZ
obowiązuje od	2026-02-25
obowiązuje do	obecnie
status	w opracowaniu https://inspire.ec.europa.eu/codelist/ProcessStepGeneralValue/elaboration
charakter ustalenia	ogólnie wiążące https://inspire.ec.europa.eu/codelist/RegulationNatureValue/generallyBinding
geometria	
plan	https://www.gov.pl/zagospodarowanieprzestrzenne/app/AktPlanowaniaPrzestrzennego/PL.ZIPPZP.11953/100406-POG/1POG
obszar uzupełnienia zabudowy	PL.ZIPPZP.11953_100406-POG_1POG-142OUZ_20260324T090432
identyfier	https://www.gov.pl/zagospodarowanieprzestrzenne/app/ObszarUzupelnieniaZabudowy/PL.ZIPPZP.11953/100406-POG/1POG-142OUZ/20260324T090432
przestrzen nazw	PL.ZIPPZP.11953/100406-POG
lokalny id	1POG-142OUZ
wersja id	20260324T090432
początek wersji obiektu	2026-03-24T09:04:32
nazwa	Obszar uzupełnienia zabudowy
oznaczenie	142OUZ
symbol	OUZ
obowiązuje od	2026-02-25
obowiązuje do	obecnie
status	w opracowaniu https://inspire.ec.europa.eu/codelist/ProcessStepGeneralValue

[/elaboration](#)

charakter ustalenia

ogólnie wiążące
<https://inspire.ec.europa.eu/codelist/RegulationNatureValue/generallyBinding>

geometria



plan

<https://www.gov.pl/zagospodarowanieprzestrzenne/app/AktPlanowaniaPrzestrzennego/PL.ZIPPZP.11953/100406-POG/1POG>

obszar uzupełnienia zabudowy

PL.ZIPPZP.11953_100406-POG_1POG-143OUZ_20260225T133332

identyfier

<https://www.gov.pl/zagospodarowanieprzestrzenne/app/ObszarUzupelnieniaZabudowy/PL.ZIPPZP.11953/100406-POG/1POG-143OUZ/20260225T133332>

przestrzen nazw

PL.ZIPPZP.11953/100406-POG

lokalny id

1POG-143OUZ

wersja id

20260225T133332

początek wersji obiektu

2026-02-25T13:33:32

nazwa

Obszar uzupełnienia zabudowy

oznaczenie

143OUZ

symbol

OUZ

obowiązuje od

2026-02-25

obowiązuje do

obecnie

status

w opracowaniu
<https://inspire.ec.europa.eu/codelist/ProcessStepGeneralValue/elaboration>

charakter ustalenia

ogólnie wiążące
<https://inspire.ec.europa.eu/codelist/RegulationNatureValue/generallyBinding>

geometria



plan

<https://www.gov.pl/zagospodarowanieprzestrzenne/app>


obszar uzupełnienia zabudowy	PL.ZIPPZP.11953_100406-POG_1POG-144OUZ_20260304T130823
identyfier	https://www.gov.pl/zagospodarowanieprzestrzenne/app/ObszarUzupelnieniaZabudowy/PL.ZIPPZP.11953/100406-POG/1POG-144OUZ/20260304T130823
przestrzen nazw	PL.ZIPPZP.11953/100406-POG
lokalny id	1POG-144OUZ
wersja id	20260304T130823
początek wersji obiektu	2026-03-04T13:08:23
nazwa	Obszar uzupełnienia zabudowy
oznaczenie	144OUZ
symbol	OUZ
obowiązuje od	2026-02-25
obowiązuje do	obecnie
status	w opracowaniu https://inspire.ec.europa.eu/codelist/ProcessStepGeneralValue/elaboration
charakter ustalenia	ogólnie wiążące https://inspire.ec.europa.eu/codelist/RegulationNatureValue/generallyBinding

geometria



plan	https://www.gov.pl/zagospodarowanieprzestrzenne/app/AktPlanowaniaPrzestrzennego/PL.ZIPPZP.11953/100406-POG/1POG
-------------	---

obszar uzupełnienia zabudowy	PL.ZIPPZP.11953_100406-POG_1POG-145OUZ_20260403T084234
identyfier	https://www.gov.pl/zagospodarowanieprzestrzenne/app/ObszarUzupelnieniaZabudowy/PL.ZIPPZP.11953/100406-POG/1POG-145OUZ/20260403T084234
przestrzen nazw	PL.ZIPPZP.11953/100406-POG
lokalny id	1POG-145OUZ
wersja id	20260403T084234
początek wersji obiektu	2026-04-03T08:42:34
nazwa	Obszar uzupełnienia zabudowy
oznaczenie	145OUZ
symbol	OUZ
obowiązuje od	2026-02-25

obowiązuje do	obecnie
status	w opracowaniu https://inspire.ec.europa.eu/codelist/ProcessStepGeneralValue/elaboration
charakter ustalenia	ogólnie wiążące https://inspire.ec.europa.eu/codelist/RegulationNatureValue/generallyBinding
geometria	
plan	https://www.gov.pl/zagospodarowanieprzestrzenne/app/AktPlanowaniaPrzestrzennego/PL.ZIPPZP.11953/100406-POG/1POG
obszar uzupełnienia zabudowy	PL.ZIPPZP.11953_100406-POG_1POG-146OUZ_20260304T130659
identyfier	https://www.gov.pl/zagospodarowanieprzestrzenne/app/ObszarUzupelnieniaZabudowy/PL.ZIPPZP.11953/100406-POG/1POG-146OUZ/20260304T130659
przestrzen nazw	PL.ZIPPZP.11953/100406-POG
lokalny id	1POG-146OUZ
wersja id	20260304T130659
początek wersji obiektu	2026-03-04T13:06:59
nazwa	Obszar uzupełnienia zabudowy
oznaczenie	146OUZ
symbol	OUZ
obowiązuje od	2026-02-25
obowiązuje do	obecnie
status	w opracowaniu https://inspire.ec.europa.eu/codelist/ProcessStepGeneralValue/elaboration
charakter ustalenia	ogólnie wiążące https://inspire.ec.europa.eu/codelist/RegulationNatureValue/generallyBinding
geometria	



plan <https://www.gov.pl/zagospodarowanieprzestrzenne/app/AktPlanowaniaPrzestrzennego/PL.ZIPPZP.11953/100406-POG/1POG>

obszar uzupelnienia zabudowy PL.ZIPPZP.11953_100406-POG_1POG-147OUZ_20260225T133332

identyfier <https://www.gov.pl/zagospodarowanieprzestrzenne/app/ObszarUzupelnieniaZabudowy/PL.ZIPPZP.11953/100406-POG/1POG-147OUZ/20260225T133332>

przestrzen nazw PL.ZIPPZP.11953/100406-POG

lokalny id 1POG-147OUZ

wersja id 20260225T133332

poczatek wersji obiektu 2026-02-25T13:33:32

nazwa Obszar uzupełnienia zabudowy

oznaczenie 147OUZ

symbol OUZ

obowiazuje od 2026-02-25

obowiazuje do obecnie

status w opracowaniu
<https://inspire.ec.europa.eu/codelist/ProcessStepGeneralValue/elaboration>

charakter ustalenia ogólnie wiążące
<https://inspire.ec.europa.eu/codelist/RegulationNatureValue/generallyBinding>

geometria



plan <https://www.gov.pl/zagospodarowanieprzestrzenne/app/AktPlanowaniaPrzestrzennego/PL.ZIPPZP.11953/100406-POG/1POG>

obszar uzupelnienia zabudowy PL.ZIPPZP.11953_100406-POG_1POG-148OUZ_20260225T133332

identyfier <https://www.gov.pl/zagospodarowanieprzestrzenne/app>

	/ObszarUzupelnieniaZabudowy/PL.ZIPPZP.11953/100406-POG/1POG-148OUZ/20260225T133332
przestrzen nazw	PL.ZIPPZP.11953/100406-POG
lokalny id	1POG-148OUZ
wersja id	20260225T133332
początek wersji obiektu	2026-02-25T13:33:32
nazwa	Obszar uzupełnienia zabudowy
oznaczenie	148OUZ
symbol	OUZ
obowiązuje od	2026-02-25
obowiązuje do	obecnie
status	w opracowaniu https://inspire.ec.europa.eu/codelist/ProcessStepGeneralValue/elaboration
charakter ustalenia	ogólnie wiążące https://inspire.ec.europa.eu/codelist/RegulationNatureValue/generallyBinding
geometria	
plan	https://www.gov.pl/zagospodarowanieprzestrzenne/app/AktPlanowaniaPrzestrzennego/PL.ZIPPZP.11953/100406-POG/1POG
obszar uzupełnienia zabudowy	PL.ZIPPZP.11953_100406-POG_1POG-149OUZ_20260225T133332
identyfier	https://www.gov.pl/zagospodarowanieprzestrzenne/app/ObszarUzupelnieniaZabudowy/PL.ZIPPZP.11953/100406-POG/1POG-149OUZ/20260225T133332
przestrzen nazw	PL.ZIPPZP.11953/100406-POG
lokalny id	1POG-149OUZ
wersja id	20260225T133332
początek wersji obiektu	2026-02-25T13:33:32
nazwa	Obszar uzupełnienia zabudowy
oznaczenie	149OUZ
symbol	OUZ
obowiązuje od	2026-02-25
obowiązuje do	obecnie
status	w opracowaniu https://inspire.ec.europa.eu/codelist/ProcessStepGeneralValue

[/elaboration](#)

charakter ustalenia

ogólnie wiążące
<https://inspire.ec.europa.eu/codelist/RegulationNatureValue/generallyBinding>

geometria



plan

<https://www.gov.pl/zagospodarowanieprzestrzenne/app/AktPlanowaniaPrzestrzennego/PL.ZIPPZP.11953/100406-POG/1POG>

obszar uzupełnienia zabudowy

PL.ZIPPZP.11953_100406-POG_1POG-150OUZ_20260225T133332

identyfier

<https://www.gov.pl/zagospodarowanieprzestrzenne/app/ObszarUzupelnieniaZabudowy/PL.ZIPPZP.11953/100406-POG/1POG-150OUZ/20260225T133332>

przestrzen nazw

PL.ZIPPZP.11953/100406-POG

lokalny id

1POG-150OUZ

wersja id

20260225T133332

początek wersji obiektu

2026-02-25T13:33:32

nazwa

Obszar uzupełnienia zabudowy

oznaczenie

150OUZ

symbol

OUZ

obowiązuje od

2026-02-25

obowiązuje do

obecnie

status

w opracowaniu
<https://inspire.ec.europa.eu/codelist/ProcessStepGeneralValue/elaboration>

charakter ustalenia

ogólnie wiążące
<https://inspire.ec.europa.eu/codelist/RegulationNatureValue/generallyBinding>

geometria



plan

<https://www.gov.pl/zagospodarowanieprzestrzenne/app>

/AktPlanowaniaPrzestrzennego/PL.ZIPPZP.11953/100406-POG/1POG

obszar uzupełnienia zabudowy	PL.ZIPPZP.11953_100406-POG_1POG-151OUZ_20260324T104729
identyfier	https://www.gov.pl/zagospodarowanieprzestrzenne/app/ObszarUzupelnieniaZabudowy/PL.ZIPPZP.11953/100406-POG/1POG-151OUZ/20260324T104729
przestrzen nazw	PL.ZIPPZP.11953/100406-POG
lokalny id	1POG-151OUZ
wersja id	20260324T104729
początek wersji obiektu	2026-03-24T10:47:29
nazwa	Obszar uzupełnienia zabudowy
oznaczenie	151OUZ
symbol	OUZ
obowiązuje od	2026-02-25
obowiązuje do	obecnie
status	w opracowaniu https://inspire.ec.europa.eu/codelist/ProcessStepGeneralValue/elaboration
charakter ustalenia	ogólnie wiążące https://inspire.ec.europa.eu/codelist/RegulationNatureValue/generallyBinding

geometria




plan

<https://www.gov.pl/zagospodarowanieprzestrzenne/app/AktPlanowaniaPrzestrzennego/PL.ZIPPZP.11953/100406-POG/1POG>

obszar uzupełnienia zabudowy	PL.ZIPPZP.11953_100406-POG_1POG-152OUZ_20260304T125100
identyfier	https://www.gov.pl/zagospodarowanieprzestrzenne/app/ObszarUzupelnieniaZabudowy/PL.ZIPPZP.11953/100406-POG/1POG-152OUZ/20260304T125100
przestrzen nazw	PL.ZIPPZP.11953/100406-POG
lokalny id	1POG-152OUZ
wersja id	20260304T125100
początek wersji obiektu	2026-03-04T12:51
nazwa	Obszar uzupełnienia zabudowy
oznaczenie	152OUZ
symbol	OUZ
obowiązuje od	2026-02-25

obowiązuje do	obecnie
status	w opracowaniu https://inspire.ec.europa.eu/codelist/ProcessStepGeneralValue/elaboration
charakter ustalenia	ogólnie wiążące https://inspire.ec.europa.eu/codelist/RegulationNatureValue/generallyBinding
geometria	
plan	https://www.gov.pl/zagospodarowanieprzestrzenne/app/AktPlanowaniaPrzestrzennego/PL.ZIPPZP.11953/100406-POG/1POG
obszar uzupełnienia zabudowy	PL.ZIPPZP.11953_100406-POG_1POG-153OUZ_20260324T090852
identyfier	https://www.gov.pl/zagospodarowanieprzestrzenne/app/ObszarUzupelnieniaZabudowy/PL.ZIPPZP.11953/100406-POG/1POG-153OUZ/20260324T090852
przestrzen nazw	PL.ZIPPZP.11953/100406-POG
lokalny id	1POG-153OUZ
wersja id	20260324T090852
początek wersji obiektu	2026-03-24T09:08:52
nazwa	Obszar uzupełnienia zabudowy
oznaczenie	153OUZ
symbol	OUZ
obowiązuje od	2026-02-25
obowiązuje do	obecnie
status	w opracowaniu https://inspire.ec.europa.eu/codelist/ProcessStepGeneralValue/elaboration
charakter ustalenia	ogólnie wiążące https://inspire.ec.europa.eu/codelist/RegulationNatureValue/generallyBinding
geometria	



plan

<https://www.gov.pl/zagospodarowanieprzestrzenne/app/AktPlanowaniaPrzestrzennego/PL.ZIPPZP.11953/100406-POG/1POG>

obszar uzupełnienia zabudowy

PL.ZIPPZP.11953_100406-POG_1POG-154OUZ_20260225T133332

identyfier

<https://www.gov.pl/zagospodarowanieprzestrzenne/app/ObszarUzupelnieniaZabudowy/PL.ZIPPZP.11953/100406-POG/1POG-154OUZ/20260225T133332>

przestrzen nazw

PL.ZIPPZP.11953/100406-POG

lokalny id

1POG-154OUZ

wersja id

20260225T133332

początek wersji obiektu

2026-02-25T13:33:32

nazwa

Obszar uzupełnienia zabudowy

oznaczenie

154OUZ

symbol

OUZ

obowiązuje od

2026-02-25

obowiązuje do

obecnie

status

w opracowaniu
<https://inspire.ec.europa.eu/codelist/ProcessStepGeneralValue/elaboration>

charakter ustalenia

ogólnie wiążące
<https://inspire.ec.europa.eu/codelist/RegulationNatureValue/generallyBinding>

geometria



plan

<https://www.gov.pl/zagospodarowanieprzestrzenne/app/AktPlanowaniaPrzestrzennego/PL.ZIPPZP.11953/100406-POG/1POG>

obszar uzupełnienia zabudowy

PL.ZIPPZP.11953_100406-POG_1POG-155OUZ_20260225T133332

identyfier

<https://www.gov.pl/zagospodarowanieprzestrzenne/app>

/ObszarUzupelnieniaZabudowy/PL.ZIPPZP.11953/100406-POG/1POG-155OUZ/20260225T133332

przestrzen nazw PL.ZIPPZP.11953/100406-POG

lokalny id 1POG-155OUZ

wersja id 20260225T133332

początek wersji obiektu 2026-02-25T13:33:32

nazwa Obszar uzupełnienia zabudowy

oznaczenie 155OUZ

symbol OUZ

obowiązuje od 2026-02-25

obowiązuje do obecnie

status w opracowaniu
<https://inspire.ec.europa.eu/codelist/ProcessStepGeneralValue/elaboration>

charakter ustalenia ogólnie wiążące
<https://inspire.ec.europa.eu/codelist/RegulationNatureValue/generallyBinding>

geometria



plan <https://www.gov.pl/zagospodarowanieprzestrzenne/app/AktPlanowaniaPrzestrzennego/PL.ZIPPZP.11953/100406-POG/1POG>

obszar uzupełnienia zabudowy PL.ZIPPZP.11953_100406-POG_1POG-156OUZ_20260324T105714

identyfier <https://www.gov.pl/zagospodarowanieprzestrzenne/app/ObszarUzupelnieniaZabudowy/PL.ZIPPZP.11953/100406-POG/1POG-156OUZ/20260324T105714>

przestrzen nazw PL.ZIPPZP.11953/100406-POG

lokalny id 1POG-156OUZ

wersja id 20260324T105714

początek wersji obiektu 2026-03-24T10:57:14

nazwa Obszar uzupełnienia zabudowy

oznaczenie 156OUZ

symbol OUZ

obowiązuje od 2026-02-25

obowiązuje do obecnie

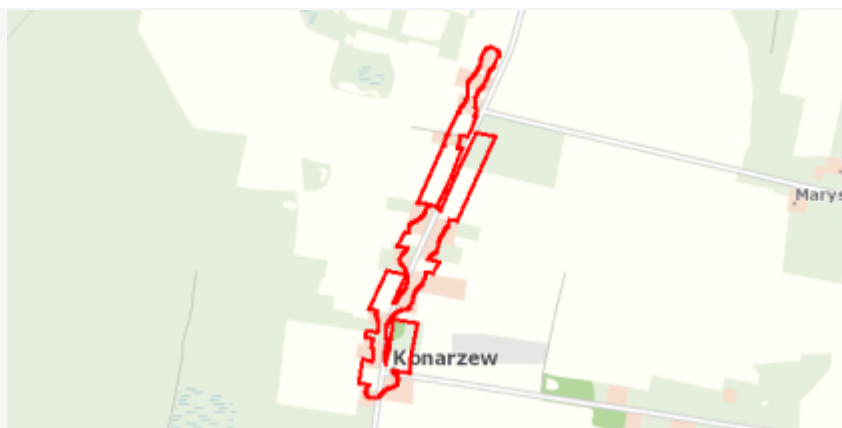
status w opracowaniu
<https://inspire.ec.europa.eu/codelist/ProcessStepGeneralValue>

[/elaboration](#)

charakter ustalenia

ogólnie wiążące
<https://inspire.ec.europa.eu/codelist/RegulationNatureValue/generallyBinding>

geometria



plan

<https://www.gov.pl/zagospodarowanieprzestrzenne/app/AktPlanowaniaPrzestrzennego/PL.ZIPPZP.11953/100406-POG/1POG>

obszar uzupełnienia zabudowy

PL.ZIPPZP.11953_100406-POG_1POG-157OUZ_20260225T133332

identyfier

<https://www.gov.pl/zagospodarowanieprzestrzenne/app/ObszarUzupelnieniaZabudowy/PL.ZIPPZP.11953/100406-POG/1POG-157OUZ/20260225T133332>

przestrzen nazw

PL.ZIPPZP.11953/100406-POG

lokalny id

1POG-157OUZ

wersja id

20260225T133332

początek wersji obiektu

2026-02-25T13:33:32

nazwa

Obszar uzupełnienia zabudowy

oznaczenie

157OUZ

symbol

OUZ

obowiązuje od

2026-02-25

obowiązuje do

obecnie

status

w opracowaniu
<https://inspire.ec.europa.eu/codelist/ProcessStepGeneralValue/elaboration>

charakter ustalenia


ogólnie wiążące
<https://inspire.ec.europa.eu/codelist/RegulationNatureValue/generallyBinding>

geometria



plan

<https://www.gov.pl/zagospodarowanieprzestrzenne/app>

obszar uzupełnienia zabudowy	PL.ZIPPZP.11953_100406-POG_1POG-158OUZ_20260225T133332
identyfier	https://www.gov.pl/zagospodarowanieprzestrzenne/app/ObszarUzupelnieniaZabudowy/PL.ZIPPZP.11953/100406-POG/1POG-158OUZ/20260225T133332
przestrzen nazw	PL.ZIPPZP.11953/100406-POG
lokalny id	1POG-158OUZ
wersja id	20260225T133332
początek wersji obiektu	2026-02-25T13:33:32
nazwa	Obszar uzupełnienia zabudowy
oznaczenie	158OUZ
symbol	OUZ
obowiązuje od	2026-02-25
obowiązuje do	obecnie
status	w opracowaniu https://inspire.ec.europa.eu/codelist/ProcessStepGeneralValue/elaboration
charakter ustalenia	ogólnie wiążące https://inspire.ec.europa.eu/codelist/RegulationNatureValue/generallyBinding
geometria	
plan	https://www.gov.pl/zagospodarowanieprzestrzenne/app/AktPlanowaniaPrzestrzennego/PL.ZIPPZP.11953/100406-POG/1POG

obszar uzupełnienia zabudowy	PL.ZIPPZP.11953_100406-POG_1POG-159OUZ_20260324T090908
identyfier	https://www.gov.pl/zagospodarowanieprzestrzenne/app/ObszarUzupelnieniaZabudowy/PL.ZIPPZP.11953/100406-POG/1POG-159OUZ/20260324T090908
przestrzen nazw	PL.ZIPPZP.11953/100406-POG
lokalny id	1POG-159OUZ
wersja id	20260324T090908
początek wersji obiektu	2026-03-24T09:09:08
nazwa	Obszar uzupełnienia zabudowy
oznaczenie	159OUZ
symbol	OUZ
obowiązuje od	2026-02-25

obowiązuje do	obecnie
status	w opracowaniu https://inspire.ec.europa.eu/codelist/ProcessStepGeneralValue/elaboration
charakter ustalenia	ogólnie wiążące https://inspire.ec.europa.eu/codelist/RegulationNatureValue/generallyBinding
geometria	
plan	https://www.gov.pl/zagospodarowanieprzestrzenne/app/AktPlanowaniaPrzestrzennego/PL.ZIPPZP.11953/100406-POG/1POG
obszar uzupełnienia zabudowy	PL.ZIPPZP.11953_100406-POG_1POG-160OUZ_20260225T133332
identyfier	https://www.gov.pl/zagospodarowanieprzestrzenne/app/ObszarUzupelnieniaZabudowy/PL.ZIPPZP.11953/100406-POG/1POG-160OUZ/20260225T133332
przestrzen nazw	PL.ZIPPZP.11953/100406-POG
lokalny id	1POG-160OUZ
wersja id	20260225T133332
początek wersji obiektu	2026-02-25T13:33:32
nazwa	Obszar uzupełnienia zabudowy
oznaczenie	160OUZ
symbol	OUZ
obowiązuje od	2026-02-25
obowiązuje do	obecnie
status	w opracowaniu https://inspire.ec.europa.eu/codelist/ProcessStepGeneralValue/elaboration
charakter ustalenia	ogólnie wiążące https://inspire.ec.europa.eu/codelist/RegulationNatureValue/generallyBinding
geometria	



plan <https://www.gov.pl/zagospodarowanieprzestrzenne/app/AktPlanowaniaPrzestrzennego/PL.ZIPPZP.11953/100406-POG/1POG>

obszar uzupelnienia zabudowy PL.ZIPPZP.11953_100406-POG_1POG-161OUZ_20260304T123700

identyfier <https://www.gov.pl/zagospodarowanieprzestrzenne/app/ObszarUzupelnieniaZabudowy/PL.ZIPPZP.11953/100406-POG/1POG-161OUZ/20260304T123700>

przestrzen nazw PL.ZIPPZP.11953/100406-POG

lokalny id 1POG-161OUZ

wersja id 20260304T123700

poczatek wersji obiektu 2026-03-04T12:37

nazwa Obszar uzupełnienia zabudowy

oznaczenie 161OUZ

symbol OUZ


obowiazuje od 2026-02-25

obowiazuje do obecnie

status w opracowaniu
<https://inspire.ec.europa.eu/codelist/ProcessStepGeneralValue/elaboration>

charakter ustalenia ogólnie wiążące
<https://inspire.ec.europa.eu/codelist/RegulationNatureValue/generallyBinding>


geometria



plan <https://www.gov.pl/zagospodarowanieprzestrzenne/app/AktPlanowaniaPrzestrzennego/PL.ZIPPZP.11953/100406-POG/1POG>

obszar uzupelnienia zabudowy PL.ZIPPZP.11953_100406-POG_1POG-162OUZ_20260225T133332

identyfier <https://www.gov.pl/zagospodarowanieprzestrzenne/app>

	/ObszarUzupelnieniaZabudowy/PL.ZIPPZP.11953/100406-POG/1POG-162OUZ/20260225T133332
przestrzen nazw	PL.ZIPPZP.11953/100406-POG
lokalny id	1POG-162OUZ
wersja id	20260225T133332
początek wersji obiektu	2026-02-25T13:33:32
nazwa	Obszar uzupełnienia zabudowy
oznaczenie	162OUZ
symbol	OUZ
obowiązuje od	2026-02-25
obowiązuje do	obecnie
status	w opracowaniu https://inspire.ec.europa.eu/codelist/ProcessStepGeneralValue/elaboration
charakter ustalenia	ogólnie wiążące https://inspire.ec.europa.eu/codelist/RegulationNatureValue/generallyBinding
geometria	
plan	https://www.gov.pl/zagospodarowanieprzestrzenne/app/AktPlanowaniaPrzestrzennego/PL.ZIPPZP.11953/100406-POG/1POG
obszar uzupełnienia zabudowy	PL.ZIPPZP.11953_100406-POG_1POG-163OUZ_20260225T133332
identyfier	https://www.gov.pl/zagospodarowanieprzestrzenne/app/ObszarUzupelnieniaZabudowy/PL.ZIPPZP.11953/100406-POG/1POG-163OUZ/20260225T133332
przestrzen nazw	PL.ZIPPZP.11953/100406-POG
lokalny id	1POG-163OUZ
wersja id	20260225T133332
początek wersji obiektu	2026-02-25T13:33:32
nazwa	Obszar uzupełnienia zabudowy
oznaczenie	163OUZ
symbol	OUZ
obowiązuje od	2026-02-25
obowiązuje do	obecnie
status	w opracowaniu https://inspire.ec.europa.eu/codelist/ProcessStepGeneralValue

[/elaboration](#)

charakter ustalenia

ogólnie wiążące
<https://inspire.ec.europa.eu/codelist/RegulationNatureValue/generallyBinding>

geometria



plan

<https://www.gov.pl/zagospodarowanieprzestrzenne/app/AktPlanowaniaPrzestrzennego/PL.ZIPPZP.11953/100406-POG/1POG>

obszar uzupełnienia zabudowy

PL.ZIPPZP.11953_100406-POG_1POG-164OUZ_20260324T091844

identyfier

<https://www.gov.pl/zagospodarowanieprzestrzenne/app/ObszarUzupelnieniaZabudowy/PL.ZIPPZP.11953/100406-POG/1POG-164OUZ/20260324T091844>

przestrzen nazw

PL.ZIPPZP.11953/100406-POG

lokalny id

1POG-164OUZ

wersja id

20260324T091844

początek wersji obiektu

2026-03-24T09:18:44

nazwa

Obszar uzupełnienia zabudowy

oznaczenie

164OUZ

symbol

OUZ

obowiązuje od

2026-02-25

obowiązuje do

obecnie

status

w opracowaniu
<https://inspire.ec.europa.eu/codelist/ProcessStepGeneralValue/elaboration>

charakter ustalenia

ogólnie wiążące
<https://inspire.ec.europa.eu/codelist/RegulationNatureValue/generallyBinding>

geometria



plan

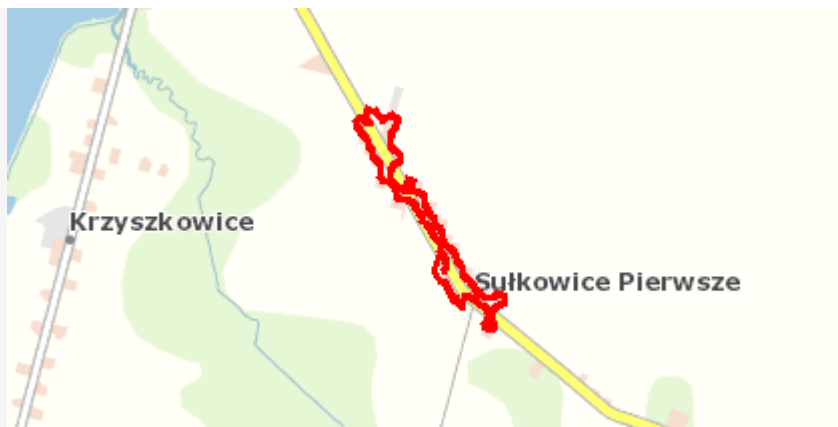
<https://www.gov.pl/zagospodarowanieprzestrzenne/app>

/AktPlanowaniaPrzestrzennego/PL.ZIPPZP.11953/100406-POG/1POG

obszar uzupełnienia zabudowy	PL.ZIPPZP.11953_100406-POG_1POG-165OUZ_20260225T133332
identyfier	https://www.gov.pl/zagospodarowanieprzestrzenne/app/ObszarUzupelnieniaZabudowy/PL.ZIPPZP.11953/100406-POG/1POG-165OUZ/20260225T133332
przestrzen nazw	PL.ZIPPZP.11953/100406-POG
lokalny id	1POG-165OUZ
wersja id	20260225T133332
początek wersji obiektu	2026-02-25T13:33:32
nazwa	Obszar uzupełnienia zabudowy
oznaczenie	165OUZ
symbol	OUZ
obowiązuje od	2026-02-25
obowiązuje do	obecnie
status	w opracowaniu https://inspire.ec.europa.eu/codelist/ProcessStepGeneralValue/elaboration
charakter ustalenia	ogólnie wiążące https://inspire.ec.europa.eu/codelist/RegulationNatureValue/generallyBinding
geometria	
plan	https://www.gov.pl/zagospodarowanieprzestrzenne/app/AktPlanowaniaPrzestrzennego/PL.ZIPPZP.11953/100406-POG/1POG

obszar uzupełnienia zabudowy	PL.ZIPPZP.11953_100406-POG_1POG-166OUZ_20260324T104748
identyfier	https://www.gov.pl/zagospodarowanieprzestrzenne/app/ObszarUzupelnieniaZabudowy/PL.ZIPPZP.11953/100406-POG/1POG-166OUZ/20260324T104748
przestrzen nazw	PL.ZIPPZP.11953/100406-POG
lokalny id	1POG-166OUZ
wersja id	20260324T104748
początek wersji obiektu	2026-03-24T10:47:48
nazwa	Obszar uzupełnienia zabudowy
oznaczenie	166OUZ
symbol	OUZ
obowiązuje od	2026-02-25

obowiązuje do	obecnie
status	w opracowaniu https://inspire.ec.europa.eu/codelist/ProcessStepGeneralValue/elaboration
charakter ustalenia	ogólnie wiążące https://inspire.ec.europa.eu/codelist/RegulationNatureValue/generallyBinding
geometria	
plan	https://www.gov.pl/zagospodarowanieprzestrzenne/app/AktPlanowaniaPrzestrzennego/PL.ZIPPZP.11953/100406-POG/1POG
obszar uzupełnienia zabudowy	PL.ZIPPZP.11953_100406-POG_1POG-167OUZ_20260304T123817
identyfier	https://www.gov.pl/zagospodarowanieprzestrzenne/app/ObszarUzupelnieniaZabudowy/PL.ZIPPZP.11953/100406-POG/1POG-167OUZ/20260304T123817
przestrzen nazw	PL.ZIPPZP.11953/100406-POG
lokalny id	1POG-167OUZ
wersja id	20260304T123817
początek wersji obiektu	2026-03-04T12:38:17
nazwa	Obszar uzupełnienia zabudowy
oznaczenie	167OUZ
symbol	OUZ
obowiązuje od	2026-02-25
obowiązuje do	obecnie
status	w opracowaniu https://inspire.ec.europa.eu/codelist/ProcessStepGeneralValue/elaboration
charakter ustalenia	ogólnie wiążące https://inspire.ec.europa.eu/codelist/RegulationNatureValue/generallyBinding
geometria	



plan <https://www.gov.pl/zagospodarowanieprzestrzenne/app/AktPlanowaniaPrzestrzennego/PL.ZIPPZP.11953/100406-POG/1POG>

obszar uzupelnienia zabudowy PL.ZIPPZP.11953_100406-POG_1POG-168OUZ_20260225T133332

identyfier <https://www.gov.pl/zagospodarowanieprzestrzenne/app/ObszarUzupelnieniaZabudowy/PL.ZIPPZP.11953/100406-POG/1POG-168OUZ/20260225T133332>

przestrzen nazw PL.ZIPPZP.11953/100406-POG

lokalny id 1POG-168OUZ

wersja id 20260225T133332

poczatek wersji obiektu 2026-02-25T13:33:32

nazwa Obszar uzupełnienia zabudowy

oznaczenie 168OUZ

symbol OUZ

obowiazuje od 2026-02-25

obowiazuje do obecnie

status w opracowaniu
<https://inspire.ec.europa.eu/codelist/ProcessStepGeneralValue/elaboration>

charakter ustalenia ogólnie wiążące
<https://inspire.ec.europa.eu/codelist/RegulationNatureValue/generallyBinding>


geometria



plan <https://www.gov.pl/zagospodarowanieprzestrzenne/app/AktPlanowaniaPrzestrzennego/PL.ZIPPZP.11953/100406-POG/1POG>

obszar uzupelnienia zabudowy PL.ZIPPZP.11953_100406-POG_1POG-169OUZ_20260225T133332

identyfier <https://www.gov.pl/zagospodarowanieprzestrzenne/app>

	/ObszarUzupelnieniaZabudowy/PL.ZIPPZP.11953/100406-POG/1POG-169OUZ/20260225T133332
przestrzen nazw	PL.ZIPPZP.11953/100406-POG
lokalny id	1POG-169OUZ
wersja id	20260225T133332
początek wersji obiektu	2026-02-25T13:33:32
nazwa	Obszar uzupełnienia zabudowy
oznaczenie	169OUZ
symbol	OUZ
obowiązuje od	2026-02-25
obowiązuje do	obecnie
status	w opracowaniu https://inspire.ec.europa.eu/codelist/ProcessStepGeneralValue/elaboration
charakter ustalenia	ogólnie wiążące https://inspire.ec.europa.eu/codelist/RegulationNatureValue/generallyBinding
geometria	
plan	https://www.gov.pl/zagospodarowanieprzestrzenne/app/AktPlanowaniaPrzestrzennego/PL.ZIPPZP.11953/100406-POG/1POG
obszar uzupełnienia zabudowy	PL.ZIPPZP.11953_100406-POG_1POG-170OUZ_20260225T133332
identyfier	https://www.gov.pl/zagospodarowanieprzestrzenne/app/ObszarUzupelnieniaZabudowy/PL.ZIPPZP.11953/100406-POG/1POG-170OUZ/20260225T133332
przestrzen nazw	PL.ZIPPZP.11953/100406-POG
lokalny id	1POG-170OUZ
wersja id	20260225T133332
początek wersji obiektu	2026-02-25T13:33:32
nazwa	Obszar uzupełnienia zabudowy
oznaczenie	170OUZ
symbol	OUZ
obowiązuje od	2026-02-25
obowiązuje do	obecnie
status	w opracowaniu https://inspire.ec.europa.eu/codelist/ProcessStepGeneralValue

[/elaboration](#)

charakter ustalenia

ogólnie wiążące
<https://inspire.ec.europa.eu/codelist/RegulationNatureValue/generallyBinding>

geometria



plan

<https://www.gov.pl/zagospodarowanieprzestrzenne/app/AktPlanowaniaPrzestrzennego/PL.ZIPPZP.11953/100406-POG/1POG>

obszar uzupełnienia zabudowy

PL.ZIPPZP.11953_100406-POG_1POG-171OUZ_20260324T090934

identyfier

<https://www.gov.pl/zagospodarowanieprzestrzenne/app/ObszarUzupelnieniaZabudowy/PL.ZIPPZP.11953/100406-POG/1POG-171OUZ/20260324T090934>

przestrzen nazw

PL.ZIPPZP.11953/100406-POG

lokalny id

1POG-171OUZ

wersja id

20260324T090934

początek wersji obiektu

2026-03-24T09:09:34

nazwa

Obszar uzupełnienia zabudowy

oznaczenie

171OUZ

symbol

OUZ

obowiązuje od

2026-02-25

obowiązuje do

obecnie

status

w opracowaniu
<https://inspire.ec.europa.eu/codelist/ProcessStepGeneralValue/elaboration>

charakter ustalenia

ogólnie wiążące
<https://inspire.ec.europa.eu/codelist/RegulationNatureValue/generallyBinding>

geometria



plan

<https://www.gov.pl/zagospodarowanieprzestrzenne/app>

obszar uzupełnienia zabudowy	PL.ZIPPZP.11953_100406-POG_1POG-172OUZ_20260225T133332
identyfier	https://www.gov.pl/zagospodarowanieprzestrzenne/app/ObszarUzupelnieniaZabudowy/PL.ZIPPZP.11953/100406-POG/1POG-172OUZ/20260225T133332
przestrzen nazw	PL.ZIPPZP.11953/100406-POG
lokalny id	1POG-172OUZ
wersja id	20260225T133332
początek wersji obiektu	2026-02-25T13:33:32
nazwa	Obszar uzupełnienia zabudowy
oznaczenie	172OUZ
symbol	OUZ
obowiązuje od	2026-02-25
obowiązuje do	obecnie
status	w opracowaniu https://inspire.ec.europa.eu/codelist/ProcessStepGeneralValue/elaboration
charakter ustalenia	ogólnie wiążące https://inspire.ec.europa.eu/codelist/RegulationNatureValue/generallyBinding

geometria



plan

<https://www.gov.pl/zagospodarowanieprzestrzenne/app/AktPlanowaniaPrzestrzennego/PL.ZIPPZP.11953/100406-POG/1POG>

obszar uzupełnienia zabudowy	PL.ZIPPZP.11953_100406-POG_1POG-173OUZ_20260225T133332
identyfier	https://www.gov.pl/zagospodarowanieprzestrzenne/app/ObszarUzupelnieniaZabudowy/PL.ZIPPZP.11953/100406-POG/1POG-173OUZ/20260225T133332
przestrzen nazw	PL.ZIPPZP.11953/100406-POG
lokalny id	1POG-173OUZ
wersja id	20260225T133332
początek wersji obiektu	2026-02-25T13:33:32
nazwa	Obszar uzupełnienia zabudowy
oznaczenie	173OUZ
symbol	OUZ
obowiązuje od	2026-02-25

obowiązuje do	obecnie
status	w opracowaniu https://inspire.ec.europa.eu/codelist/ProcessStepGeneralValue/elaboration
charakter ustalenia	ogólnie wiążące https://inspire.ec.europa.eu/codelist/RegulationNatureValue/generallyBinding
geometria	
plan	https://www.gov.pl/zagospodarowanieprzestrzenne/app/AktPlanowaniaPrzestrzennego/PL.ZIPPZP.11953/100406-POG/1POG
obszar uzupełnienia zabudowy	PL.ZIPPZP.11953_100406-POG_1POG-174OUZ_20260225T133332
identyfier	https://www.gov.pl/zagospodarowanieprzestrzenne/app/ObszarUzupelnieniaZabudowy/PL.ZIPPZP.11953/100406-POG/1POG-174OUZ/20260225T133332
przestrzen nazw	PL.ZIPPZP.11953/100406-POG
lokalny id	1POG-174OUZ
wersja id	20260225T133332
początek wersji obiektu	2026-02-25T13:33:32
nazwa	Obszar uzupełnienia zabudowy
oznaczenie	174OUZ
symbol	OUZ
obowiązuje od	2026-02-25
obowiązuje do	obecnie
status	w opracowaniu https://inspire.ec.europa.eu/codelist/ProcessStepGeneralValue/elaboration
charakter ustalenia	ogólnie wiążące https://inspire.ec.europa.eu/codelist/RegulationNatureValue/generallyBinding
geometria	



plan <https://www.gov.pl/zagospodarowanieprzestrzenne/app/AktPlanowaniaPrzestrzennego/PL.ZIPPZP.11953/100406-POG/1POG>

obszar uzupelnienia zabudowy PL.ZIPPZP.11953_100406-POG_1POG-175OUZ_20260225T133332

identfier <https://www.gov.pl/zagospodarowanieprzestrzenne/app/ObszarUzupelnieniaZabudowy/PL.ZIPPZP.11953/100406-POG/1POG-175OUZ/20260225T133332>

przestrzen nazw PL.ZIPPZP.11953/100406-POG

lokalny id 1POG-175OUZ

wersja id 20260225T133332

poczatek wersji obiektu 2026-02-25T13:33:32

nazwa Obszar uzupełnienia zabudowy

oznaczenie 175OUZ

symbol OUZ


obowiazuje od 2026-02-25

obowiazuje do obecnie

status w opracowaniu
<https://inspire.ec.europa.eu/codelist/ProcessStepGeneralValue/elaboration>

charakter ustalenia ogólnie wiążące
<https://inspire.ec.europa.eu/codelist/RegulationNatureValue/generallyBinding>

geometria



plan <https://www.gov.pl/zagospodarowanieprzestrzenne/app/AktPlanowaniaPrzestrzennego/PL.ZIPPZP.11953/100406-POG/1POG>

obszar uzupelnienia zabudowy PL.ZIPPZP.11953_100406-POG_1POG-176OUZ_20260225T133332

identfier <https://www.gov.pl/zagospodarowanieprzestrzenne/app>

	/ObszarUzupelnieniaZabudowy/PL.ZIPPZP.11953/100406-POG/1POG-176OUZ/20260225T133332
przestrzen nazw	PL.ZIPPZP.11953/100406-POG
lokalny id	1POG-176OUZ
wersja id	20260225T133332
początek wersji obiektu	2026-02-25T13:33:32
nazwa	Obszar uzupełnienia zabudowy
oznaczenie	176OUZ
symbol	OUZ
obowiązuje od	2026-02-25
obowiązuje do	obecnie
status	w opracowaniu https://inspire.ec.europa.eu/codelist/ProcessStepGeneralValue/elaboration
charakter ustalenia	ogólnie wiążące https://inspire.ec.europa.eu/codelist/RegulationNatureValue/generallyBinding
geometria	
plan	https://www.gov.pl/zagospodarowanieprzestrzenne/app/AktPlanowaniaPrzestrzennego/PL.ZIPPZP.11953/100406-POG/1POG
obszar uzupełnienia zabudowy	PL.ZIPPZP.11953_100406-POG_1POG-177OUZ_20260324T104010
identyfier	https://www.gov.pl/zagospodarowanieprzestrzenne/app/ObszarUzupelnieniaZabudowy/PL.ZIPPZP.11953/100406-POG/1POG-177OUZ/20260324T104010
przestrzen nazw	PL.ZIPPZP.11953/100406-POG
lokalny id	1POG-177OUZ
wersja id	20260324T104010
początek wersji obiektu	2026-03-24T10:40:10
nazwa	Obszar uzupełnienia zabudowy
oznaczenie	177OUZ
symbol	OUZ
obowiązuje od	2026-02-25
obowiązuje do	obecnie
status	w opracowaniu https://inspire.ec.europa.eu/codelist/ProcessStepGeneralValue

[/elaboration](#)

charakter ustalenia

ogólnie wiążące
<https://inspire.ec.europa.eu/codelist/RegulationNatureValue/generallyBinding>

geometria



plan

<https://www.gov.pl/zagospodarowanieprzestrzenne/app/AktPlanowaniaPrzestrzennego/PL.ZIPPZP.11953/100406-POG/1POG>

obszar uzupełnienia zabudowy

PL.ZIPPZP.11953_100406-POG_1POG-178OUZ_20260225T133332

identyfier

<https://www.gov.pl/zagospodarowanieprzestrzenne/app/ObszarUzupelnieniaZabudowy/PL.ZIPPZP.11953/100406-POG/1POG-178OUZ/20260225T133332>

przestrzen nazw

PL.ZIPPZP.11953/100406-POG

lokalny id

1POG-178OUZ

wersja id

20260225T133332

początek wersji obiektu

2026-02-25T13:33:32

nazwa

Obszar uzupełnienia zabudowy

oznaczenie

178OUZ

symbol

OUZ

obowiązuje od

2026-02-25

obowiązuje do

obecnie

status

w opracowaniu
<https://inspire.ec.europa.eu/codelist/ProcessStepGeneralValue/elaboration>

charakter ustalenia

ogólnie wiążące
<https://inspire.ec.europa.eu/codelist/RegulationNatureValue/generallyBinding>


geometria




plan

<https://www.gov.pl/zagospodarowanieprzestrzenne/app>

/AktPlanowaniaPrzestrzennego/PL.ZIPPZP.11953/100406-POG/1POG

obszar uzupełnienia zabudowy	PL.ZIPPZP.11953_100406-POG_1POG-179OUZ_20260225T133332
identyfier	https://www.gov.pl/zagospodarowanieprzestrzenne/app/ObszarUzupelnieniaZabudowy/PL.ZIPPZP.11953/100406-POG/1POG-179OUZ/20260225T133332
przestrzen nazw	PL.ZIPPZP.11953/100406-POG
lokalny id	1POG-179OUZ
wersja id	20260225T133332
początek wersji obiektu	2026-02-25T13:33:32
nazwa	Obszar uzupełnienia zabudowy
oznaczenie	179OUZ
symbol	OUZ
obowiązuje od	2026-02-25
obowiązuje do	obecnie
status	w opracowaniu https://inspire.ec.europa.eu/codelist/ProcessStepGeneralValue/elaboration
charakter ustalenia	ogólnie wiążące https://inspire.ec.europa.eu/codelist/RegulationNatureValue/generallyBinding
geometria	
plan	https://www.gov.pl/zagospodarowanieprzestrzenne/app/AktPlanowaniaPrzestrzennego/PL.ZIPPZP.11953/100406-POG/1POG

obszar uzupełnienia zabudowy	PL.ZIPPZP.11953_100406-POG_1POG-180OUZ_20260225T133332
identyfier	https://www.gov.pl/zagospodarowanieprzestrzenne/app/ObszarUzupelnieniaZabudowy/PL.ZIPPZP.11953/100406-POG/1POG-180OUZ/20260225T133332
przestrzen nazw	PL.ZIPPZP.11953/100406-POG
lokalny id	1POG-180OUZ
wersja id	20260225T133332
początek wersji obiektu	2026-02-25T13:33:32
nazwa	Obszar uzupełnienia zabudowy
oznaczenie	180OUZ
symbol	OUZ
obowiązuje od	2026-02-25

obowiązuje do	obecnie
status	w opracowaniu https://inspire.ec.europa.eu/codelist/ProcessStepGeneralValue/elaboration
charakter ustalenia	ogólnie wiążące https://inspire.ec.europa.eu/codelist/RegulationNatureValue/generallyBinding
geometria	
plan	https://www.gov.pl/zagospodarowanieprzestrzenne/app/AktPlanowaniaPrzestrzennego/PL.ZIPPZP.11953/100406-POG/1POG
obszar uzupełnienia zabudowy	PL.ZIPPZP.11953_100406-POG_1POG-181OUZ_20260225T133332
identyfier	https://www.gov.pl/zagospodarowanieprzestrzenne/app/ObszarUzupelnieniaZabudowy/PL.ZIPPZP.11953/100406-POG/1POG-181OUZ/20260225T133332
przestrzen nazw	PL.ZIPPZP.11953/100406-POG
lokalny id	1POG-181OUZ
wersja id	20260225T133332
początek wersji obiektu	2026-02-25T13:33:32
nazwa	Obszar uzupełnienia zabudowy
oznaczenie	181OUZ
symbol	OUZ
obowiązuje od	2026-02-25
obowiązuje do	obecnie
status	w opracowaniu https://inspire.ec.europa.eu/codelist/ProcessStepGeneralValue/elaboration
charakter ustalenia	ogólnie wiążące https://inspire.ec.europa.eu/codelist/RegulationNatureValue/generallyBinding
geometria	



plan

<https://www.gov.pl/zagospodarowanieprzestrzenne/app/AktPlanowaniaPrzestrzennego/PL.ZIPPZP.11953/100406-POG/1POG>

obszar uzupelnienia zabudowy

PL.ZIPPZP.11953_100406-POG_1POG-182OUZ_20260225T133332

identfier

<https://www.gov.pl/zagospodarowanieprzestrzenne/app/ObszarUzupelnieniaZabudowy/PL.ZIPPZP.11953/100406-POG/1POG-182OUZ/20260225T133332>

przestrzen nazw

PL.ZIPPZP.11953/100406-POG

lokalny id

1POG-182OUZ

wersja id

20260225T133332

poczatek wersji obiektu

2026-02-25T13:33:32

nazwa

Obszar uzupełnienia zabudowy

oznaczenie

182OUZ

symbol

OUZ

obowiazuje od

2026-02-25

obowiazuje do

obecnie

status

w opracowaniu
<https://inspire.ec.europa.eu/codelist/ProcessStepGeneralValue/elaboration>

charakter ustalenia

ogólnie wiążące
<https://inspire.ec.europa.eu/codelist/RegulationNatureValue/generallyBinding>

geometria



plan


<https://www.gov.pl/zagospodarowanieprzestrzenne/app/AktPlanowaniaPrzestrzennego/PL.ZIPPZP.11953/100406-POG/1POG>

obszar uzupelnienia zabudowy

PL.ZIPPZP.11953_100406-POG_1POG-183OUZ_20260225T133332

identfier

<https://www.gov.pl/zagospodarowanieprzestrzenne/app>

	/ObszarUzupelnieniaZabudowy/PL.ZIPPZP.11953/100406-POG/1POG-183OUZ/20260225T133332
przestrzen nazw	PL.ZIPPZP.11953/100406-POG
lokalny id	1POG-183OUZ
wersja id	20260225T133332
początek wersji obiektu	2026-02-25T13:33:32
nazwa	Obszar uzupełnienia zabudowy
oznaczenie	183OUZ
symbol	OUZ
obowiązuje od	2026-02-25
obowiązuje do	obecnie
status	w opracowaniu https://inspire.ec.europa.eu/codelist/ProcessStepGeneralValue/elaboration
charakter ustalenia	ogólnie wiążące https://inspire.ec.europa.eu/codelist/RegulationNatureValue/generallyBinding
geometria	
plan	https://www.gov.pl/zagospodarowanieprzestrzenne/app/AktPlanowaniaPrzestrzennego/PL.ZIPPZP.11953/100406-POG/1POG
obszar uzupełnienia zabudowy	PL.ZIPPZP.11953_100406-POG_1POG-184OUZ_20260225T133332
identyfier	https://www.gov.pl/zagospodarowanieprzestrzenne/app/ObszarUzupelnieniaZabudowy/PL.ZIPPZP.11953/100406-POG/1POG-184OUZ/20260225T133332
przestrzen nazw	PL.ZIPPZP.11953/100406-POG
lokalny id	1POG-184OUZ
wersja id	20260225T133332
początek wersji obiektu	2026-02-25T13:33:32
nazwa	Obszar uzupełnienia zabudowy
oznaczenie	184OUZ
symbol	OUZ
obowiązuje od	2026-02-25
obowiązuje do	obecnie
status	w opracowaniu https://inspire.ec.europa.eu/codelist/ProcessStepGeneralValue

[/elaboration](#)

charakter ustalenia

ogólnie wiążące
<https://inspire.ec.europa.eu/codelist/RegulationNatureValue/generallyBinding>

geometria



plan

<https://www.gov.pl/zagospodarowanieprzestrzenne/app/AktPlanowaniaPrzestrzennego/PL.ZIPPZP.11953/100406-POG/1POG>

obszar uzupełnienia zabudowy

PL.ZIPPZP.11953_100406-POG_1POG-185OUZ_20260225T133332

identyfier

<https://www.gov.pl/zagospodarowanieprzestrzenne/app/ObszarUzupelnieniaZabudowy/PL.ZIPPZP.11953/100406-POG/1POG-185OUZ/20260225T133332>

przestrzen nazw

PL.ZIPPZP.11953/100406-POG

lokalny id

1POG-185OUZ

wersja id

20260225T133332

początek wersji obiektu

2026-02-25T13:33:32

nazwa

Obszar uzupełnienia zabudowy

oznaczenie

185OUZ

symbol

OUZ

obowiązuje od

2026-02-25

obowiązuje do

obecnie

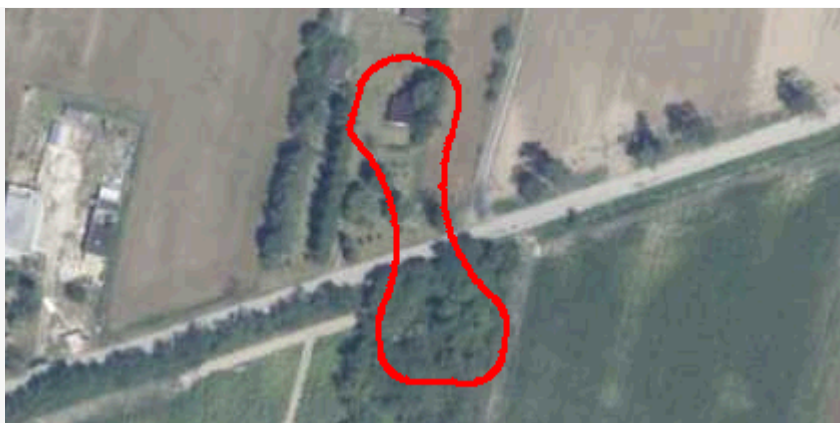
status

w opracowaniu
<https://inspire.ec.europa.eu/codelist/ProcessStepGeneralValue/elaboration>

charakter ustalenia

ogólnie wiążące
<https://inspire.ec.europa.eu/codelist/RegulationNatureValue/generallyBinding>

geometria



plan

<https://www.gov.pl/zagospodarowanieprzestrzenne/app>

/AktPlanowaniaPrzestrzennego/PL.ZIPPZP.11953/100406-POG/1POG

obszar uzupełnienia zabudowy	PL.ZIPPZP.11953_100406-POG_1POG-186OUZ_20260225T133332
identyfier	https://www.gov.pl/zagospodarowanieprzestrzenne/app/ObszarUzupelnieniaZabudowy/PL.ZIPPZP.11953/100406-POG/1POG-186OUZ/20260225T133332
przestrzen nazw	PL.ZIPPZP.11953/100406-POG
lokalny id	1POG-186OUZ
wersja id	20260225T133332
początek wersji obiektu	2026-02-25T13:33:32
nazwa	Obszar uzupełnienia zabudowy
oznaczenie	186OUZ
symbol	OUZ
obowiązuje od	2026-02-25
obowiązuje do	obecnie
status	w opracowaniu https://inspire.ec.europa.eu/codelist/ProcessStepGeneralValue/elaboration
charakter ustalenia	ogólnie wiążące https://inspire.ec.europa.eu/codelist/RegulationNatureValue/generallyBinding

geometria



plan

<https://www.gov.pl/zagospodarowanieprzestrzenne/app/AktPlanowaniaPrzestrzennego/PL.ZIPPZP.11953/100406-POG/1POG>

obszar uzupełnienia zabudowy	PL.ZIPPZP.11953_100406-POG_1POG-187OUZ_20260225T133332
identyfier	https://www.gov.pl/zagospodarowanieprzestrzenne/app/ObszarUzupelnieniaZabudowy/PL.ZIPPZP.11953/100406-POG/1POG-187OUZ/20260225T133332
przestrzen nazw	PL.ZIPPZP.11953/100406-POG
lokalny id	1POG-187OUZ
wersja id	20260225T133332
początek wersji obiektu	2026-02-25T13:33:32
nazwa	Obszar uzupełnienia zabudowy
oznaczenie	187OUZ
symbol	OUZ
obowiązuje od	2026-02-25

obowiązuje do	obecnie
status	w opracowaniu https://inspire.ec.europa.eu/codelist/ProcessStepGeneralValue/elaboration
charakter ustalenia	ogólnie wiążące https://inspire.ec.europa.eu/codelist/RegulationNatureValue/generallyBinding
geometria	
plan	https://www.gov.pl/zagospodarowanieprzestrzenne/app/AktPlanowaniaPrzestrzennego/PL.ZIPPZP.11953/100406-POG/1POG
obszar uzupełnienia zabudowy	PL.ZIPPZP.11953_100406-POG_1POG-188OUZ_20260225T133332
identyfier	https://www.gov.pl/zagospodarowanieprzestrzenne/app/ObszarUzupelnieniaZabudowy/PL.ZIPPZP.11953/100406-POG/1POG-188OUZ/20260225T133332
przestrzen nazw	PL.ZIPPZP.11953/100406-POG
lokalny id	1POG-188OUZ
wersja id	20260225T133332
początek wersji obiektu	2026-02-25T13:33:32
nazwa	Obszar uzupełnienia zabudowy
oznaczenie	188OUZ
symbol	OUZ
obowiązuje od	2026-02-25
obowiązuje do	obecnie
status	w opracowaniu https://inspire.ec.europa.eu/codelist/ProcessStepGeneralValue/elaboration
charakter ustalenia	ogólnie wiążące https://inspire.ec.europa.eu/codelist/RegulationNatureValue/generallyBinding
geometria	



plan <https://www.gov.pl/zagospodarowanieprzestrzenne/app/AktPlanowaniaPrzestrzennego/PL.ZIPPZP.11953/100406-POG/1POG>

obszar uzupelnienia zabudowy PL.ZIPPZP.11953_100406-POG_1POG-189OUZ_20260225T133332

identyfier <https://www.gov.pl/zagospodarowanieprzestrzenne/app/ObszarUzupelnieniaZabudowy/PL.ZIPPZP.11953/100406-POG/1POG-189OUZ/20260225T133332>

przestrzen nazw PL.ZIPPZP.11953/100406-POG

lokalny id 1POG-189OUZ

wersja id 20260225T133332

poczatek wersji obiektu 2026-02-25T13:33:32

nazwa Obszar uzupełnienia zabudowy

oznaczenie 189OUZ

symbol OUZ

obowiazuje od 2026-02-25

obowiazuje do obecnie

status w opracowaniu
<https://inspire.ec.europa.eu/codelist/ProcessStepGeneralValue/elaboration>

charakter ustalenia ogólnie wiążące
<https://inspire.ec.europa.eu/codelist/RegulationNatureValue/generallyBinding>


geometria



plan <https://www.gov.pl/zagospodarowanieprzestrzenne/app/AktPlanowaniaPrzestrzennego/PL.ZIPPZP.11953/100406-POG/1POG>

obszar uzupelnienia zabudowy PL.ZIPPZP.11953_100406-POG_1POG-190OUZ_20260225T133332

identyfier <https://www.gov.pl/zagospodarowanieprzestrzenne/app>


	/ObszarUzupelnieniaZabudowy/PL.ZIPPZP.11953/100406-POG/1POG-190OUZ/20260225T133332
przestrzen nazw	PL.ZIPPZP.11953/100406-POG
lokalny id	1POG-190OUZ
wersja id	20260225T133332
początek wersji obiektu	2026-02-25T13:33:32
nazwa	Obszar uzupełnienia zabudowy
oznaczenie	190OUZ
symbol	OUZ
obowiązuje od	2026-02-25
obowiązuje do	obecnie
status	w opracowaniu https://inspire.ec.europa.eu/codelist/ProcessStepGeneralValue/elaboration
charakter ustalenia	ogólnie wiążące https://inspire.ec.europa.eu/codelist/RegulationNatureValue/generallyBinding
geometria	
plan	https://www.gov.pl/zagospodarowanieprzestrzenne/app/AktPlanowaniaPrzestrzennego/PL.ZIPPZP.11953/100406-POG/1POG
obszar uzupełnienia zabudowy	PL.ZIPPZP.11953_100406-POG_1POG-191OUZ_20260225T133332
identyfier	https://www.gov.pl/zagospodarowanieprzestrzenne/app/ObszarUzupelnieniaZabudowy/PL.ZIPPZP.11953/100406-POG/1POG-191OUZ/20260225T133332
przestrzen nazw	PL.ZIPPZP.11953/100406-POG
lokalny id	1POG-191OUZ
wersja id	20260225T133332
początek wersji obiektu	2026-02-25T13:33:32
nazwa	Obszar uzupełnienia zabudowy
oznaczenie	191OUZ
symbol	OUZ
obowiązuje od	2026-02-25
obowiązuje do	obecnie
status	w opracowaniu https://inspire.ec.europa.eu/codelist/ProcessStepGeneralValue

[/elaboration](#)

charakter ustalenia

ogólnie wiążące
<https://inspire.ec.europa.eu/codelist/RegulationNatureValue/generallyBinding>

geometria



plan

<https://www.gov.pl/zagospodarowanieprzestrzenne/app/AktPlanowaniaPrzestrzennego/PL.ZIPPZP.11953/100406-POG/1POG>

obszar uzupełnienia zabudowy

PL.ZIPPZP.11953_100406-POG_1POG-192OUZ_20260324T091605

identyfier

<https://www.gov.pl/zagospodarowanieprzestrzenne/app/ObszarUzupelnieniaZabudowy/PL.ZIPPZP.11953/100406-POG/1POG-192OUZ/20260324T091605>

przestrzen nazw

PL.ZIPPZP.11953/100406-POG

lokalny id

1POG-192OUZ

wersja id

20260324T091605

początek wersji obiektu

2026-03-24T09:16:05

nazwa

Obszar uzupełnienia zabudowy

oznaczenie

192OUZ

symbol

OUZ

obowiązuje od

2026-02-25

obowiązuje do

obecnie

status

w opracowaniu
<https://inspire.ec.europa.eu/codelist/ProcessStepGeneralValue/elaboration>

charakter ustalenia

ogólnie wiążące
<https://inspire.ec.europa.eu/codelist/RegulationNatureValue/generallyBinding>

geometria



plan

<https://www.gov.pl/zagospodarowanieprzestrzenne/app>

/AktPlanowaniaPrzestrzennego/PL.ZIPPZP.11953/100406-POG/1POG

obszar uzupełnienia zabudowy	PL.ZIPPZP.11953_100406-POG_1POG-193OUZ_20260324T104829
identyfier	https://www.gov.pl/zagospodarowanieprzestrzenne/app/ObszarUzupelnieniaZabudowy/PL.ZIPPZP.11953/100406-POG/1POG-193OUZ/20260324T104829
przestrzen nazw	PL.ZIPPZP.11953/100406-POG
lokalny id	1POG-193OUZ
wersja id	20260324T104829
początek wersji obiektu	2026-03-24T10:48:29
nazwa	Obszar uzupełnienia zabudowy
oznaczenie	193OUZ
symbol	OUZ
obowiązuje od	2026-02-25
obowiązuje do	obecnie
status	w opracowaniu https://inspire.ec.europa.eu/codelist/ProcessStepGeneralValue/elaboration
charakter ustalenia	ogólnie wiążące https://inspire.ec.europa.eu/codelist/RegulationNatureValue/generallyBinding


geometria



plan

<https://www.gov.pl/zagospodarowanieprzestrzenne/app/AktPlanowaniaPrzestrzennego/PL.ZIPPZP.11953/100406-POG/1POG>

obszar uzupełnienia zabudowy	PL.ZIPPZP.11953_100406-POG_1POG-194OUZ_20260225T133332
identyfier	https://www.gov.pl/zagospodarowanieprzestrzenne/app/ObszarUzupelnieniaZabudowy/PL.ZIPPZP.11953/100406-POG/1POG-194OUZ/20260225T133332
przestrzen nazw	PL.ZIPPZP.11953/100406-POG
lokalny id	1POG-194OUZ
wersja id	20260225T133332
początek wersji obiektu	2026-02-25T13:33:32
nazwa	Obszar uzupełnienia zabudowy
oznaczenie	194OUZ
symbol	OUZ
obowiązuje od	2026-02-25

obowiązuje do	obecnie
status	w opracowaniu https://inspire.ec.europa.eu/codelist/ProcessStepGeneralValue/elaboration
charakter ustalenia	ogólnie wiążące https://inspire.ec.europa.eu/codelist/RegulationNatureValue/generallyBinding
geometria	
plan	https://www.gov.pl/zagospodarowanieprzestrzenne/app/AktPlanowaniaPrzestrzennego/PL.ZIPPZP.11953/100406-POG/1POG
obszar uzupełnienia zabudowy	PL.ZIPPZP.11953_100406-POG_1POG-195OUZ_20260324T091125
identyfier	https://www.gov.pl/zagospodarowanieprzestrzenne/app/ObszarUzupelnieniaZabudowy/PL.ZIPPZP.11953/100406-POG/1POG-195OUZ/20260324T091125
przestrzen nazw	PL.ZIPPZP.11953/100406-POG
lokalny id	1POG-195OUZ
wersja id	20260324T091125
początek wersji obiektu	2026-03-24T09:11:25
nazwa	Obszar uzupełnienia zabudowy
oznaczenie	195OUZ
symbol	OUZ
obowiązuje od	2026-02-25
obowiązuje do	obecnie
status	w opracowaniu https://inspire.ec.europa.eu/codelist/ProcessStepGeneralValue/elaboration
charakter ustalenia	ogólnie wiążące https://inspire.ec.europa.eu/codelist/RegulationNatureValue/generallyBinding
geometria	



plan

<https://www.gov.pl/zagospodarowanieprzestrzenne/app/AktPlanowaniaPrzestrzennego/PL.ZIPPZP.11953/100406-POG/1POG>

obszar uzupelnienia zabudowy

PL.ZIPPZP.11953_100406-POG_1POG-196OUZ_20260324T091119

identyfier

<https://www.gov.pl/zagospodarowanieprzestrzenne/app/ObszarUzupelnieniaZabudowy/PL.ZIPPZP.11953/100406-POG/1POG-196OUZ/20260324T091119>

przestrzen nazw

PL.ZIPPZP.11953/100406-POG

lokalny id

1POG-196OUZ

wersja id

20260324T091119

poczatek wersji obiektu

2026-03-24T09:11:19

nazwa

Obszar uzupełnienia zabudowy

oznaczenie

196OUZ

symbol

OUZ

obowiazuje od

2026-02-25

obowiazuje do

obecnie

status

w opracowaniu
<https://inspire.ec.europa.eu/codelist/ProcessStepGeneralValue/elaboration>

charakter ustalenia

ogólnie wiążące
<https://inspire.ec.europa.eu/codelist/RegulationNatureValue/generallyBinding>

geometria



plan


<https://www.gov.pl/zagospodarowanieprzestrzenne/app/AktPlanowaniaPrzestrzennego/PL.ZIPPZP.11953/100406-POG/1POG>

obszar uzupelnienia zabudowy

PL.ZIPPZP.11953_100406-POG_1POG-197OUZ_20260324T091112

identyfier

<https://www.gov.pl/zagospodarowanieprzestrzenne/app>

	/ObszarUzupelnieniaZabudowy/PL.ZIPPZP.11953/100406-POG/1POG-197OUZ/20260324T091112
przestrzen nazw	PL.ZIPPZP.11953/100406-POG
lokalny id	1POG-197OUZ
wersja id	20260324T091112
początek wersji obiektu	2026-03-24T09:11:12
nazwa	Obszar uzupełnienia zabudowy
oznaczenie	197OUZ
symbol	OUZ
obowiązuje od	2026-02-25
obowiązuje do	obecnie
status	w opracowaniu https://inspire.ec.europa.eu/codelist/ProcessStepGeneralValue/elaboration
charakter ustalenia	ogólnie wiążące https://inspire.ec.europa.eu/codelist/RegulationNatureValue/generallyBinding
geometria	
plan	https://www.gov.pl/zagospodarowanieprzestrzenne/app/AktPlanowaniaPrzestrzennego/PL.ZIPPZP.11953/100406-POG/1POG
obszar uzupełnienia zabudowy	PL.ZIPPZP.11953_100406-POG_1POG-198OUZ_20260225T133332
identyfier	https://www.gov.pl/zagospodarowanieprzestrzenne/app/ObszarUzupelnieniaZabudowy/PL.ZIPPZP.11953/100406-POG/1POG-198OUZ/20260225T133332
przestrzen nazw	PL.ZIPPZP.11953/100406-POG
lokalny id	1POG-198OUZ
wersja id	20260225T133332
początek wersji obiektu	2026-02-25T13:33:32
nazwa	Obszar uzupełnienia zabudowy
oznaczenie	198OUZ
symbol	OUZ
obowiązuje od	2026-02-25
obowiązuje do	obecnie
status	w opracowaniu https://inspire.ec.europa.eu/codelist/ProcessStepGeneralValue

[/elaboration](#)

charakter ustalenia

ogólnie wiążące
<https://inspire.ec.europa.eu/codelist/RegulationNatureValue/generallyBinding>

geometria



plan

<https://www.gov.pl/zagospodarowanieprzestrzenne/app/AktPlanowaniaPrzestrzennego/PL.ZIPPZP.11953/100406-POG/1POG>

obszar uzupełnienia zabudowy

PL.ZIPPZP.11953_100406-POG_1POG-199OUZ_20260324T111740

identyfier

<https://www.gov.pl/zagospodarowanieprzestrzenne/app/ObszarUzupelnieniaZabudowy/PL.ZIPPZP.11953/100406-POG/1POG-199OUZ/20260324T111740>

przestrzen nazw

PL.ZIPPZP.11953/100406-POG

lokalny id

1POG-199OUZ

wersja id

20260324T111740

początek wersji obiektu

2026-03-24T11:17:40

nazwa

Obszar uzupełnienia zabudowy

oznaczenie

199OUZ

symbol

OUZ

obowiązuje od

2026-02-25

obowiązuje do

obecnie

status

w opracowaniu
<https://inspire.ec.europa.eu/codelist/ProcessStepGeneralValue/elaboration>

charakter ustalenia

ogólnie wiążące
<https://inspire.ec.europa.eu/codelist/RegulationNatureValue/generallyBinding>

geometria



plan

<https://www.gov.pl/zagospodarowanieprzestrzenne/app>

obszar uzupełnienia zabudowy	PL.ZIPPZP.11953_100406-POG_1POG-200OUZ_20260304T110001
identyfier	https://www.gov.pl/zagospodarowanieprzestrzenne/app/ObszarUzupelnieniaZabudowy/PL.ZIPPZP.11953/100406-POG/1POG-200OUZ/20260304T110001
przestrzen nazw	PL.ZIPPZP.11953/100406-POG
lokalny id	1POG-200OUZ
wersja id	20260304T110001
początek wersji obiektu	2026-03-04T11:00:01
nazwa	Obszar uzupełnienia zabudowy
oznaczenie	200OUZ
symbol	OUZ
obowiązuje od	2026-02-25
obowiązuje do	obecnie
status	w opracowaniu https://inspire.ec.europa.eu/codelist/ProcessStepGeneralValue/elaboration
charakter ustalenia	ogólnie wiążące https://inspire.ec.europa.eu/codelist/RegulationNatureValue/generallyBinding

geometria



plan

<https://www.gov.pl/zagospodarowanieprzestrzenne/app/AktPlanowaniaPrzestrzennego/PL.ZIPPZP.11953/100406-POG/1POG>

obszar uzupełnienia zabudowy	PL.ZIPPZP.11953_100406-POG_1POG-201OUZ_20260324T091103
identyfier	https://www.gov.pl/zagospodarowanieprzestrzenne/app/ObszarUzupelnieniaZabudowy/PL.ZIPPZP.11953/100406-POG/1POG-201OUZ/20260324T091103
przestrzen nazw	PL.ZIPPZP.11953/100406-POG
lokalny id	1POG-201OUZ
wersja id	20260324T091103
początek wersji obiektu	2026-03-24T09:11:03
nazwa	Obszar uzupełnienia zabudowy
oznaczenie	201OUZ
symbol	OUZ
obowiązuje od	2026-02-25

obowiązuje do	obecnie
status	w opracowaniu https://inspire.ec.europa.eu/codelist/ProcessStepGeneralValue/elaboration
charakter ustalenia	ogólnie wiążące https://inspire.ec.europa.eu/codelist/RegulationNatureValue/generallyBinding
geometria	
plan	https://www.gov.pl/zagospodarowanieprzestrzenne/app/AktPlanowaniaPrzestrzennego/PL.ZIPPZP.11953/100406-POG/1POG
obszar uzupełnienia zabudowy	PL.ZIPPZP.11953_100406-POG_1POG-202OUZ_20260324T091054
identyfier	https://www.gov.pl/zagospodarowanieprzestrzenne/app/ObszarUzupelnieniaZabudowy/PL.ZIPPZP.11953/100406-POG/1POG-202OUZ/20260324T091054
przestrzen nazw	PL.ZIPPZP.11953/100406-POG
lokalny id	1POG-202OUZ
wersja id	20260324T091054
początek wersji obiektu	2026-03-24T09:10:54
nazwa	Obszar uzupełnienia zabudowy
oznaczenie	202OUZ
symbol	OUZ
obowiązuje od	2026-02-25
obowiązuje do	obecnie
status	w opracowaniu https://inspire.ec.europa.eu/codelist/ProcessStepGeneralValue/elaboration
charakter ustalenia	ogólnie wiążące https://inspire.ec.europa.eu/codelist/RegulationNatureValue/generallyBinding
geometria	



plan

<https://www.gov.pl/zagospodarowanieprzestrzenne/app/AktPlanowaniaPrzestrzennego/PL.ZIPPZP.11953/100406-POG/1POG>

obszar uzupelnienia zabudowy

PL.ZIPPZP.11953_100406-POG_1POG-203OUZ_20260225T133332

identyfier

<https://www.gov.pl/zagospodarowanieprzestrzenne/app/ObszarUzupelnieniaZabudowy/PL.ZIPPZP.11953/100406-POG/1POG-203OUZ/20260225T133332>

przestrzen nazw

PL.ZIPPZP.11953/100406-POG

lokalny id

1POG-203OUZ

wersja id

20260225T133332

poczatek wersji obiektu

2026-02-25T13:33:32

nazwa

Obszar uzupełnienia zabudowy

oznaczenie

203OUZ

symbol

OUZ

obowiazuje od

2026-02-25

obowiazuje do

obecnie

status

w opracowaniu
<https://inspire.ec.europa.eu/codelist/ProcessStepGeneralValue/elaboration>

charakter ustalenia

ogólnie wiążące
<https://inspire.ec.europa.eu/codelist/RegulationNatureValue/generallyBinding>

geometria



plan


<https://www.gov.pl/zagospodarowanieprzestrzenne/app/AktPlanowaniaPrzestrzennego/PL.ZIPPZP.11953/100406-POG/1POG>

obszar uzupelnienia zabudowy

PL.ZIPPZP.11953_100406-POG_1POG-204OUZ_20260225T133332

identyfier

<https://www.gov.pl/zagospodarowanieprzestrzenne/app>

	/ObszarUzupelnieniaZabudowy/PL.ZIPPZP.11953/100406-POG/1POG-204OUZ/20260225T133332
przestrzen nazw	PL.ZIPPZP.11953/100406-POG
lokalny id	1POG-204OUZ
wersja id	20260225T133332
początek wersji obiektu	2026-02-25T13:33:32
nazwa	Obszar uzupełnienia zabudowy
oznaczenie	204OUZ
symbol	OUZ
obowiązuje od	2026-02-25
obowiązuje do	obecnie
status	w opracowaniu https://inspire.ec.europa.eu/codelist/ProcessStepGeneralValue/elaboration
charakter ustalenia	ogólnie wiążące https://inspire.ec.europa.eu/codelist/RegulationNatureValue/generallyBinding
geometria	
plan	https://www.gov.pl/zagospodarowanieprzestrzenne/app/AktPlanowaniaPrzestrzennego/PL.ZIPPZP.11953/100406-POG/1POG
obszar uzupełnienia zabudowy	PL.ZIPPZP.11953_100406-POG_1POG-205OUZ_20260225T133332
identyfikator	https://www.gov.pl/zagospodarowanieprzestrzenne/app/ObszarUzupelnieniaZabudowy/PL.ZIPPZP.11953/100406-POG/1POG-205OUZ/20260225T133332
przestrzen nazw	PL.ZIPPZP.11953/100406-POG
lokalny id	1POG-205OUZ
wersja id	20260225T133332
początek wersji obiektu	2026-02-25T13:33:32
nazwa	Obszar uzupełnienia zabudowy
oznaczenie	205OUZ
symbol	OUZ
obowiązuje od	2026-02-25
obowiązuje do	obecnie
status	w opracowaniu https://inspire.ec.europa.eu/codelist/ProcessStepGeneralValue

[/elaboration](#)

charakter ustalenia

ogólnie wiążące
<https://inspire.ec.europa.eu/codelist/RegulationNatureValue/generallyBinding>

geometria



plan

<https://www.gov.pl/zagospodarowanieprzestrzenne/app/AktPlanowaniaPrzestrzennego/PL.ZIPPZP.11953/100406-POG/1POG>

obszar uzupełnienia zabudowy

PL.ZIPPZP.11953_100406-POG_1POG-206OUZ_20260324T110841

identyfier

<https://www.gov.pl/zagospodarowanieprzestrzenne/app/ObszarUzupelnieniaZabudowy/PL.ZIPPZP.11953/100406-POG/1POG-206OUZ/20260324T110841>

przestrzen nazw

PL.ZIPPZP.11953/100406-POG

lokalny id

1POG-206OUZ

wersja id

20260324T110841

początek wersji obiektu

2026-03-24T11:08:41

nazwa

Obszar uzupełnienia zabudowy

oznaczenie

206OUZ

symbol

OUZ

obowiązuje od

2026-02-25

obowiązuje do

obecnie

status

w opracowaniu
<https://inspire.ec.europa.eu/codelist/ProcessStepGeneralValue/elaboration>

charakter ustalenia

ogólnie wiążące
<https://inspire.ec.europa.eu/codelist/RegulationNatureValue/generallyBinding>

geometria



plan

<https://www.gov.pl/zagospodarowanieprzestrzenne/app>

/AktPlanowaniaPrzestrzennego/PL.ZIPPZP.11953/100406-POG/1POG

obszar uzupełnienia zabudowy	PL.ZIPPZP.11953_100406-POG_1POG-207OUZ_20260225T133332
identyfier	https://www.gov.pl/zagospodarowanieprzestrzenne/app/ObszarUzupelnieniaZabudowy/PL.ZIPPZP.11953/100406-POG/1POG-207OUZ/20260225T133332
przestrzen nazw	PL.ZIPPZP.11953/100406-POG
lokalny id	1POG-207OUZ
wersja id	20260225T133332
początek wersji obiektu	2026-02-25T13:33:32
nazwa	Obszar uzupełnienia zabudowy
oznaczenie	207OUZ
symbol	OUZ
obowiązuje od	2026-02-25
obowiązuje do	obecnie
status	w opracowaniu https://inspire.ec.europa.eu/codelist/ProcessStepGeneralValue/elaboration
charakter ustalenia	ogólnie wiążące https://inspire.ec.europa.eu/codelist/RegulationNatureValue/generallyBinding

geometria



plan

<https://www.gov.pl/zagospodarowanieprzestrzenne/app/AktPlanowaniaPrzestrzennego/PL.ZIPPZP.11953/100406-POG/1POG>

obszar uzupełnienia zabudowy	PL.ZIPPZP.11953_100406-POG_1POG-208OUZ_20260324T104327
identyfier	https://www.gov.pl/zagospodarowanieprzestrzenne/app/ObszarUzupelnieniaZabudowy/PL.ZIPPZP.11953/100406-POG/1POG-208OUZ/20260324T104327
przestrzen nazw	PL.ZIPPZP.11953/100406-POG
lokalny id	1POG-208OUZ
wersja id	20260324T104327
początek wersji obiektu	2026-03-24T10:43:27
nazwa	Obszar uzupełnienia zabudowy
oznaczenie	208OUZ
symbol	OUZ
obowiązuje od	2026-02-25

obowiązuje do	obecnie
status	w opracowaniu https://inspire.ec.europa.eu/codelist/ProcessStepGeneralValue/elaboration
charakter ustalenia	ogólnie wiążące https://inspire.ec.europa.eu/codelist/RegulationNatureValue/generallyBinding
geometria	
plan	https://www.gov.pl/zagospodarowanieprzestrzenne/app/AktPlanowaniaPrzestrzennego/PL.ZIPPZP.11953/100406-POG/1POG
obszar uzupełnienia zabudowy	PL.ZIPPZP.11953_100406-POG_1POG-209OUZ_20260324T091824
identyfier	https://www.gov.pl/zagospodarowanieprzestrzenne/app/ObszarUzupelnieniaZabudowy/PL.ZIPPZP.11953/100406-POG/1POG-209OUZ/20260324T091824
przestrzen nazw	PL.ZIPPZP.11953/100406-POG
lokalny id	1POG-209OUZ
wersja id	20260324T091824
początek wersji obiektu	2026-03-24T09:18:24
nazwa	Obszar uzupełnienia zabudowy
oznaczenie	209OUZ
symbol	OUZ
obowiązuje od	2026-02-25
obowiązuje do	obecnie
status	w opracowaniu https://inspire.ec.europa.eu/codelist/ProcessStepGeneralValue/elaboration
charakter ustalenia	ogólnie wiążące https://inspire.ec.europa.eu/codelist/RegulationNatureValue/generallyBinding
geometria	



plan <https://www.gov.pl/zagospodarowanieprzestrzenne/app/AktPlanowaniaPrzestrzennego/PL.ZIPPZP.11953/100406-POG/1POG>

obszar uzupelnienia zabudowy PL.ZIPPZP.11953_100406-POG_1POG-210OUZ_20260225T133332

identyfier <https://www.gov.pl/zagospodarowanieprzestrzenne/app/ObszarUzupelnieniaZabudowy/PL.ZIPPZP.11953/100406-POG/1POG-210OUZ/20260225T133332>

przestrzen nazw PL.ZIPPZP.11953/100406-POG

lokalny id 1POG-210OUZ

wersja id 20260225T133332

poczatek wersji obiektu 2026-02-25T13:33:32

nazwa Obszar uzupełnienia zabudowy

oznaczenie 210OUZ

symbol OUZ

obowiazuje od 2026-02-25

obowiazuje do obecnie

status w opracowaniu
<https://inspire.ec.europa.eu/codelist/ProcessStepGeneralValue/elaboration>

charakter ustalenia ogólnie wiążące
<https://inspire.ec.europa.eu/codelist/RegulationNatureValue/generallyBinding>


geometria



plan <https://www.gov.pl/zagospodarowanieprzestrzenne/app/AktPlanowaniaPrzestrzennego/PL.ZIPPZP.11953/100406-POG/1POG>

obszar uzupelnienia zabudowy PL.ZIPPZP.11953_100406-POG_1POG-211OUZ_20260225T133332

identyfier <https://www.gov.pl/zagospodarowanieprzestrzenne/app>

	/ObszarUzupelnieniaZabudowy/PL.ZIPPZP.11953/100406-POG/1POG-211OUZ/20260225T133332
przestrzen nazw	PL.ZIPPZP.11953/100406-POG
lokalny id	1POG-211OUZ
wersja id	20260225T133332
początek wersji obiektu	2026-02-25T13:33:32
nazwa	Obszar uzupełnienia zabudowy
oznaczenie	211OUZ
symbol	OUZ
obowiązuje od	2026-02-25
obowiązuje do	obecnie
status	w opracowaniu https://inspire.ec.europa.eu/codelist/ProcessStepGeneralValue/elaboration
charakter ustalenia	ogólnie wiążące https://inspire.ec.europa.eu/codelist/RegulationNatureValue/generallyBinding
geometria	
plan	https://www.gov.pl/zagospodarowanieprzestrzenne/app/AktPlanowaniaPrzestrzennego/PL.ZIPPZP.11953/100406-POG/1POG
obszar uzupełnienia zabudowy	PL.ZIPPZP.11953_100406-POG_1POG-212OUZ_20260225T133332
identyfikator	https://www.gov.pl/zagospodarowanieprzestrzenne/app/ObszarUzupelnieniaZabudowy/PL.ZIPPZP.11953/100406-POG/1POG-212OUZ/20260225T133332
przestrzen nazw	PL.ZIPPZP.11953/100406-POG
lokalny id	1POG-212OUZ
wersja id	20260225T133332
początek wersji obiektu	2026-02-25T13:33:32
nazwa	Obszar uzupełnienia zabudowy
oznaczenie	212OUZ
symbol	OUZ
obowiązuje od	2026-02-25
obowiązuje do	obecnie
status	w opracowaniu https://inspire.ec.europa.eu/codelist/ProcessStepGeneralValue

[/elaboration](#)

charakter ustalenia

ogólnie wiążące
<https://inspire.ec.europa.eu/codelist/RegulationNatureValue/generallyBinding>

geometria



plan

<https://www.gov.pl/zagospodarowanieprzestrzenne/app/AktPlanowaniaPrzestrzennego/PL.ZIPPZP.11953/100406-POG/1POG>

obszar uzupełnienia zabudowy

PL.ZIPPZP.11953_100406-POG_1POG-213OUZ_20260304T123809

identyfier

<https://www.gov.pl/zagospodarowanieprzestrzenne/app/ObszarUzupelnieniaZabudowy/PL.ZIPPZP.11953/100406-POG/1POG-213OUZ/20260304T123809>

przestrzen nazw

PL.ZIPPZP.11953/100406-POG

lokalny id

1POG-213OUZ

wersja id

20260304T123809

początek wersji obiektu

2026-03-04T12:38:09

nazwa

Obszar uzupełnienia zabudowy

oznaczenie

213OUZ

symbol

OUZ

obowiązuje od

2026-02-25

obowiązuje do

obecnie

status

w opracowaniu
<https://inspire.ec.europa.eu/codelist/ProcessStepGeneralValue/elaboration>

charakter ustalenia

ogólnie wiążące
<https://inspire.ec.europa.eu/codelist/RegulationNatureValue/generallyBinding>

geometria



plan

<https://www.gov.pl/zagospodarowanieprzestrzenne/app>

obszar uzupełnienia zabudowy	PL.ZIPPZP.11953_100406-POG_1POG-214OUZ_20260225T133332
identyfier	https://www.gov.pl/zagospodarowanieprzestrzenne/app/ObszarUzupelnieniaZabudowy/PL.ZIPPZP.11953/100406-POG/1POG-214OUZ/20260225T133332
przestrzen nazw	PL.ZIPPZP.11953/100406-POG
lokalny id	1POG-214OUZ
wersja id	20260225T133332
początek wersji obiektu	2026-02-25T13:33:32
nazwa	Obszar uzupełnienia zabudowy
oznaczenie	214OUZ
symbol	OUZ
obowiązuje od	2026-02-25
obowiązuje do	obecnie
status	w opracowaniu https://inspire.ec.europa.eu/codelist/ProcessStepGeneralValue/elaboration
charakter ustalenia	ogólnie wiążące https://inspire.ec.europa.eu/codelist/RegulationNatureValue/generallyBinding

geometria



plan

<https://www.gov.pl/zagospodarowanieprzestrzenne/app/AktPlanowaniaPrzestrzennego/PL.ZIPPZP.11953/100406-POG/1POG>

obszar uzupełnienia zabudowy	PL.ZIPPZP.11953_100406-POG_1POG-215OUZ_20260225T133332
identyfier	https://www.gov.pl/zagospodarowanieprzestrzenne/app/ObszarUzupelnieniaZabudowy/PL.ZIPPZP.11953/100406-POG/1POG-215OUZ/20260225T133332
przestrzen nazw	PL.ZIPPZP.11953/100406-POG
lokalny id	1POG-215OUZ
wersja id	20260225T133332
początek wersji obiektu	2026-02-25T13:33:32
nazwa	Obszar uzupełnienia zabudowy
oznaczenie	215OUZ
symbol	OUZ
obowiązuje od	2026-02-25

obowiązuje do	obecnie
status	w opracowaniu https://inspire.ec.europa.eu/codelist/ProcessStepGeneralValue/elaboration
charakter ustalenia	ogólnie wiążące https://inspire.ec.europa.eu/codelist/RegulationNatureValue/generallyBinding
geometria	
plan	https://www.gov.pl/zagospodarowanieprzestrzenne/app/AktPlanowaniaPrzestrzennego/PL.ZIPPZP.11953/100406-POG/1POG
obszar uzupełnienia zabudowy	PL.ZIPPZP.11953_100406-POG_1POG-216OUZ_20260225T133332
identyfier	https://www.gov.pl/zagospodarowanieprzestrzenne/app/ObszarUzupelnieniaZabudowy/PL.ZIPPZP.11953/100406-POG/1POG-216OUZ/20260225T133332
przestrzen nazw	PL.ZIPPZP.11953/100406-POG
lokalny id	1POG-216OUZ
wersja id	20260225T133332
początek wersji obiektu	2026-02-25T13:33:32
nazwa	Obszar uzupełnienia zabudowy
oznaczenie	216OUZ
symbol	OUZ
obowiązuje od	2026-02-25
obowiązuje do	obecnie
status	w opracowaniu https://inspire.ec.europa.eu/codelist/ProcessStepGeneralValue/elaboration
charakter ustalenia	ogólnie wiążące https://inspire.ec.europa.eu/codelist/RegulationNatureValue/generallyBinding
geometria	



plan <https://www.gov.pl/zagospodarowanieprzestrzenne/app/AktPlanowaniaPrzestrzennego/PL.ZIPPZP.11953/100406-POG/1POG>

obszar uzupelnienia zabudowy PL.ZIPPZP.11953_100406-POG_1POG-217OUZ_20260225T133332

identyfier <https://www.gov.pl/zagospodarowanieprzestrzenne/app/ObszarUzupelnieniaZabudowy/PL.ZIPPZP.11953/100406-POG/1POG-217OUZ/20260225T133332>

przestrzen nazw PL.ZIPPZP.11953/100406-POG

lokalny id 1POG-217OUZ

wersja id 20260225T133332

poczatek wersji obiektu 2026-02-25T13:33:32

nazwa Obszar uzupełnienia zabudowy

oznaczenie 217OUZ

symbol OUZ

obowiazuje od 2026-02-25

obowiazuje do obecnie

status w opracowaniu
<https://inspire.ec.europa.eu/codelist/ProcessStepGeneralValue/elaboration>

charakter ustalenia ogólnie wiążące
<https://inspire.ec.europa.eu/codelist/RegulationNatureValue/generallyBinding>


geometria



plan <https://www.gov.pl/zagospodarowanieprzestrzenne/app/AktPlanowaniaPrzestrzennego/PL.ZIPPZP.11953/100406-POG/1POG>

obszar uzupelnienia zabudowy PL.ZIPPZP.11953_100406-POG_1POG-218OUZ_20260225T133332

identyfier <https://www.gov.pl/zagospodarowanieprzestrzenne/app>

	/ObszarUzupelnieniaZabudowy/PL.ZIPPZP.11953/100406-POG/1POG-218OUZ/20260225T133332
przestrzen nazw	PL.ZIPPZP.11953/100406-POG
lokalny id	1POG-218OUZ
wersja id	20260225T133332
początek wersji obiektu	2026-02-25T13:33:32
nazwa	Obszar uzupełnienia zabudowy
oznaczenie	218OUZ
symbol	OUZ
obowiązuje od	2026-02-25
obowiązuje do	obecnie
status	w opracowaniu https://inspire.ec.europa.eu/codelist/ProcessStepGeneralValue/elaboration
charakter ustalenia	ogólnie wiążące https://inspire.ec.europa.eu/codelist/RegulationNatureValue/generallyBinding
geometria	
plan	https://www.gov.pl/zagospodarowanieprzestrzenne/app/AktPlanowaniaPrzestrzennego/PL.ZIPPZP.11953/100406-POG/1POG
obszar uzupełnienia zabudowy	PL.ZIPPZP.11953_100406-POG_1POG-219OUZ_20260324T091147
identyfikator	https://www.gov.pl/zagospodarowanieprzestrzenne/app/ObszarUzupelnieniaZabudowy/PL.ZIPPZP.11953/100406-POG/1POG-219OUZ/20260324T091147
przestrzen nazw	PL.ZIPPZP.11953/100406-POG
lokalny id	1POG-219OUZ
wersja id	20260324T091147
początek wersji obiektu	2026-03-24T09:11:47
nazwa	Obszar uzupełnienia zabudowy
oznaczenie	219OUZ
symbol	OUZ
obowiązuje od	2026-02-25
obowiązuje do	obecnie
status	w opracowaniu https://inspire.ec.europa.eu/codelist/ProcessStepGeneralValue

[/elaboration](#)

charakter ustalenia

ogólnie wiążące
<https://inspire.ec.europa.eu/codelist/RegulationNatureValue/generallyBinding>

geometria



plan

<https://www.gov.pl/zagospodarowanieprzestrzenne/app/AktPlanowaniaPrzestrzennego/PL.ZIPPZP.11953/100406-POG/1POG>

obszar uzupełnienia zabudowy

PL.ZIPPZP.11953_100406-POG_1POG-220OUZ_20260225T133332

identyfier

<https://www.gov.pl/zagospodarowanieprzestrzenne/app/ObszarUzupelnieniaZabudowy/PL.ZIPPZP.11953/100406-POG/1POG-220OUZ/20260225T133332>

przestrzen nazw

PL.ZIPPZP.11953/100406-POG

lokalny id

1POG-220OUZ

wersja id

20260225T133332

początek wersji obiektu

2026-02-25T13:33:32

nazwa

Obszar uzupełnienia zabudowy

oznaczenie

220OUZ

symbol

OUZ

obowiązuje od

2026-02-25

obowiązuje do

obecnie

status

w opracowaniu
<https://inspire.ec.europa.eu/codelist/ProcessStepGeneralValue/elaboration>

charakter ustalenia

ogólnie wiążące
<https://inspire.ec.europa.eu/codelist/RegulationNatureValue/generallyBinding>


geometria




plan

<https://www.gov.pl/zagospodarowanieprzestrzenne/app>

/AktPlanowaniaPrzestrzennego/PL.ZIPPZP.11953/100406-POG/1POG

obszar uzupełnienia zabudowy	PL.ZIPPZP.11953_100406-POG_1POG-221OUZ_20260324T091136
identyfier	https://www.gov.pl/zagospodarowanieprzestrzenne/app/ObszarUzupelnieniaZabudowy/PL.ZIPPZP.11953/100406-POG/1POG-221OUZ/20260324T091136
przestrzen nazw	PL.ZIPPZP.11953/100406-POG
lokalny id	1POG-221OUZ
wersja id	20260324T091136
początek wersji obiektu	2026-03-24T09:11:36
nazwa	Obszar uzupełnienia zabudowy
oznaczenie	221OUZ
symbol	OUZ
obowiązuje od	2026-02-25
obowiązuje do	obecnie
status	w opracowaniu https://inspire.ec.europa.eu/codelist/ProcessStepGeneralValue/elaboration
charakter ustalenia	ogólnie wiążące https://inspire.ec.europa.eu/codelist/RegulationNatureValue/generallyBinding
geometria	
plan	https://www.gov.pl/zagospodarowanieprzestrzenne/app/AktPlanowaniaPrzestrzennego/PL.ZIPPZP.11953/100406-POG/1POG

obszar uzupełnienia zabudowy	PL.ZIPPZP.11953_100406-POG_1POG-222OUZ_20260324T091142
identyfier	https://www.gov.pl/zagospodarowanieprzestrzenne/app/ObszarUzupelnieniaZabudowy/PL.ZIPPZP.11953/100406-POG/1POG-222OUZ/20260324T091142
przestrzen nazw	PL.ZIPPZP.11953/100406-POG
lokalny id	1POG-222OUZ
wersja id	20260324T091142
początek wersji obiektu	2026-03-24T09:11:42
nazwa	Obszar uzupełnienia zabudowy
oznaczenie	222OUZ
symbol	OUZ
obowiązuje od	2026-02-25

obowiązuje do	obecnie
status	w opracowaniu https://inspire.ec.europa.eu/codelist/ProcessStepGeneralValue/elaboration
charakter ustalenia	ogólnie wiążące https://inspire.ec.europa.eu/codelist/RegulationNatureValue/generallyBinding
geometria	
plan	https://www.gov.pl/zagospodarowanieprzestrzenne/app/AktPlanowaniaPrzestrzennego/PL.ZIPPZP.11953/100406-POG/1POG
obszar uzupełnienia zabudowy	PL.ZIPPZP.11953_100406-POG_1POG-223OUZ_20260225T133332
identyfier	https://www.gov.pl/zagospodarowanieprzestrzenne/app/ObszarUzupelnieniaZabudowy/PL.ZIPPZP.11953/100406-POG/1POG-223OUZ/20260225T133332
przestrzen nazw	PL.ZIPPZP.11953/100406-POG
lokalny id	1POG-223OUZ
wersja id	20260225T133332
początek wersji obiektu	2026-02-25T13:33:32
nazwa	Obszar uzupełnienia zabudowy
oznaczenie	223OUZ
symbol	OUZ
obowiązuje od	2026-02-25
obowiązuje do	obecnie
status	w opracowaniu https://inspire.ec.europa.eu/codelist/ProcessStepGeneralValue/elaboration
charakter ustalenia	ogólnie wiążące https://inspire.ec.europa.eu/codelist/RegulationNatureValue/generallyBinding
geometria	



plan

<https://www.gov.pl/zagospodarowanieprzestrzenne/app/AktPlanowaniaPrzestrzennego/PL.ZIPPZP.11953/100406-POG/1POG>

obszar uzupelnienia zabudowy

PL.ZIPPZP.11953_100406-POG_1POG-224OUZ_20260225T133332

identyfier

<https://www.gov.pl/zagospodarowanieprzestrzenne/app/ObszarUzupelnieniaZabudowy/PL.ZIPPZP.11953/100406-POG/1POG-224OUZ/20260225T133332>

przestrzen nazw

PL.ZIPPZP.11953/100406-POG

lokalny id

1POG-224OUZ

wersja id

20260225T133332

poczatek wersji obiektu

2026-02-25T13:33:32

nazwa

Obszar uzupełnienia zabudowy

oznaczenie

224OUZ

symbol

OUZ

obowiazuje od

2026-02-25

obowiazuje do

obecnie

status

w opracowaniu
<https://inspire.ec.europa.eu/codelist/ProcessStepGeneralValue/elaboration>

charakter ustalenia

ogólnie wiążące
<https://inspire.ec.europa.eu/codelist/RegulationNatureValue/generallyBinding>

geometria



plan


<https://www.gov.pl/zagospodarowanieprzestrzenne/app/AktPlanowaniaPrzestrzennego/PL.ZIPPZP.11953/100406-POG/1POG>

obszar uzupelnienia zabudowy

PL.ZIPPZP.11953_100406-POG_1POG-225OUZ_20260225T133332

identyfier

<https://www.gov.pl/zagospodarowanieprzestrzenne/app>

	/ObszarUzupelnieniaZabudowy/PL.ZIPPZP.11953/100406-POG/1POG-225OUZ/20260225T133332
przestrzen nazw	PL.ZIPPZP.11953/100406-POG
lokalny id	1POG-225OUZ
wersja id	20260225T133332
początek wersji obiektu	2026-02-25T13:33:32
nazwa	Obszar uzupełnienia zabudowy
oznaczenie	225OUZ
symbol	OUZ
obowiązuje od	2026-02-25
obowiązuje do	obecnie
status	w opracowaniu https://inspire.ec.europa.eu/codelist/ProcessStepGeneralValue/elaboration
charakter ustalenia	ogólnie wiążące https://inspire.ec.europa.eu/codelist/RegulationNatureValue/generallyBinding
geometria	
plan	https://www.gov.pl/zagospodarowanieprzestrzenne/app/AktPlanowaniaPrzestrzennego/PL.ZIPPZP.11953/100406-POG/1POG
obszar uzupełnienia zabudowy	PL.ZIPPZP.11953_100406-POG_1POG-226OUZ_20260225T133332
identyfier	https://www.gov.pl/zagospodarowanieprzestrzenne/app/ObszarUzupelnieniaZabudowy/PL.ZIPPZP.11953/100406-POG/1POG-226OUZ/20260225T133332
przestrzen nazw	PL.ZIPPZP.11953/100406-POG
lokalny id	1POG-226OUZ
wersja id	20260225T133332
początek wersji obiektu	2026-02-25T13:33:32
nazwa	Obszar uzupełnienia zabudowy
oznaczenie	226OUZ
symbol	OUZ
obowiązuje od	2026-02-25
obowiązuje do	obecnie
status	w opracowaniu https://inspire.ec.europa.eu/codelist/ProcessStepGeneralValue

[/elaboration](#)

charakter ustalenia

ogólnie wiążące
<https://inspire.ec.europa.eu/codelist/RegulationNatureValue/generallyBinding>

geometria



plan

<https://www.gov.pl/zagospodarowanieprzestrzenne/app/AktPlanowaniaPrzestrzennego/PL.ZIPPZP.11953/100406-POG/1POG>

obszar uzupełnienia zabudowy

PL.ZIPPZP.11953_100406-POG_1POG-227OUZ_20260225T133332

identyfier

<https://www.gov.pl/zagospodarowanieprzestrzenne/app/ObszarUzupelnieniaZabudowy/PL.ZIPPZP.11953/100406-POG/1POG-227OUZ/20260225T133332>

przestrzen nazw

PL.ZIPPZP.11953/100406-POG

lokalny id

1POG-227OUZ

wersja id

20260225T133332

początek wersji obiektu

2026-02-25T13:33:32

nazwa

Obszar uzupełnienia zabudowy

oznaczenie

227OUZ

symbol

OUZ

obowiązuje od

2026-02-25

obowiązuje do

obecnie

status

w opracowaniu
<https://inspire.ec.europa.eu/codelist/ProcessStepGeneralValue/elaboration>

charakter ustalenia

ogólnie wiążące
<https://inspire.ec.europa.eu/codelist/RegulationNatureValue/generallyBinding>

geometria



plan

<https://www.gov.pl/zagospodarowanieprzestrzenne/app>

obszar uzupełnienia zabudowy	PL.ZIPPZP.11953_100406-POG_1POG-228OUZ_20260225T133332
identyfier	https://www.gov.pl/zagospodarowanieprzestrzenne/app/ObszarUzupelnieniaZabudowy/PL.ZIPPZP.11953/100406-POG/1POG-228OUZ/20260225T133332
przestrzen nazw	PL.ZIPPZP.11953/100406-POG
lokalny id	1POG-228OUZ
wersja id	20260225T133332
początek wersji obiektu	2026-02-25T13:33:32
nazwa	Obszar uzupełnienia zabudowy
oznaczenie	228OUZ
symbol	OUZ
obowiązuje od	2026-02-25
obowiązuje do	obecnie
status	w opracowaniu https://inspire.ec.europa.eu/codelist/ProcessStepGeneralValue/elaboration
charakter ustalenia	ogólnie wiążące https://inspire.ec.europa.eu/codelist/RegulationNatureValue/generallyBinding


geometria



plan

<https://www.gov.pl/zagospodarowanieprzestrzenne/app/AktPlanowaniaPrzestrzennego/PL.ZIPPZP.11953/100406-POG/1POG>

obszar uzupełnienia zabudowy	PL.ZIPPZP.11953_100406-POG_1POG-229OUZ_20260225T133332
identyfier	https://www.gov.pl/zagospodarowanieprzestrzenne/app/ObszarUzupelnieniaZabudowy/PL.ZIPPZP.11953/100406-POG/1POG-229OUZ/20260225T133332
przestrzen nazw	PL.ZIPPZP.11953/100406-POG
lokalny id	1POG-229OUZ
wersja id	20260225T133332
początek wersji obiektu	2026-02-25T13:33:32
nazwa	Obszar uzupełnienia zabudowy
oznaczenie	229OUZ
symbol	OUZ
obowiązuje od	2026-02-25

obowiązuje do	obecnie
status	w opracowaniu https://inspire.ec.europa.eu/codelist/ProcessStepGeneralValue/elaboration
charakter ustalenia	ogólnie wiążące https://inspire.ec.europa.eu/codelist/RegulationNatureValue/generallyBinding
geometria	
plan	https://www.gov.pl/zagospodarowanieprzestrzenne/app/AktPlanowaniaPrzestrzennego/PL.ZIPPZP.11953/100406-POG/1POG
obszar uzupełnienia zabudowy	PL.ZIPPZP.11953_100406-POG_1POG-230OUZ_20260304T123800
identyfier	https://www.gov.pl/zagospodarowanieprzestrzenne/app/ObszarUzupelnieniaZabudowy/PL.ZIPPZP.11953/100406-POG/1POG-230OUZ/20260304T123800
przestrzen nazw	PL.ZIPPZP.11953/100406-POG
lokalny id	1POG-230OUZ
wersja id	20260304T123800
początek wersji obiektu	2026-03-04T12:38
nazwa	Obszar uzupełnienia zabudowy
oznaczenie	230OUZ
symbol	OUZ
obowiązuje od	2026-02-25
obowiązuje do	obecnie
status	w opracowaniu https://inspire.ec.europa.eu/codelist/ProcessStepGeneralValue/elaboration
charakter ustalenia	ogólnie wiążące https://inspire.ec.europa.eu/codelist/RegulationNatureValue/generallyBinding
geometria	



plan <https://www.gov.pl/zagospodarowanieprzestrzenne/app/AktPlanowaniaPrzestrzennego/PL.ZIPPZP.11953/100406-POG/1POG>

obszar uzupelnienia zabudowy PL.ZIPPZP.11953_100406-POG_1POG-231OUZ_20260225T133332

identyfier <https://www.gov.pl/zagospodarowanieprzestrzenne/app/ObszarUzupelnieniaZabudowy/PL.ZIPPZP.11953/100406-POG/1POG-231OUZ/20260225T133332>

przestrzen nazw PL.ZIPPZP.11953/100406-POG

lokalny id 1POG-231OUZ

wersja id 20260225T133332

poczatek wersji obiektu 2026-02-25T13:33:32

nazwa Obszar uzupełnienia zabudowy

oznaczenie 231OUZ

symbol OUZ

obowiazuje od 2026-02-25

obowiazuje do obecnie

status w opracowaniu
<https://inspire.ec.europa.eu/codelist/ProcessStepGeneralValue/elaboration>

charakter ustalenia ogólnie wiążące
<https://inspire.ec.europa.eu/codelist/RegulationNatureValue/generallyBinding>


geometria



plan <https://www.gov.pl/zagospodarowanieprzestrzenne/app/AktPlanowaniaPrzestrzennego/PL.ZIPPZP.11953/100406-POG/1POG>

obszar uzupelnienia zabudowy PL.ZIPPZP.11953_100406-POG_1POG-232OUZ_20260225T133332

identyfier <https://www.gov.pl/zagospodarowanieprzestrzenne/app>

	/ObszarUzupelnieniaZabudowy/PL.ZIPPZP.11953/100406-POG/1POG-232OUZ/20260225T133332
przestrzen nazw	PL.ZIPPZP.11953/100406-POG
lokalny id	1POG-232OUZ
wersja id	20260225T133332
początek wersji obiektu	2026-02-25T13:33:32
nazwa	Obszar uzupełnienia zabudowy
oznaczenie	232OUZ
symbol	OUZ
obowiązuje od	2026-02-25
obowiązuje do	obecnie
status	w opracowaniu https://inspire.ec.europa.eu/codelist/ProcessStepGeneralValue/elaboration
charakter ustalenia	ogólnie wiążące https://inspire.ec.europa.eu/codelist/RegulationNatureValue/generallyBinding
geometria	
plan	https://www.gov.pl/zagospodarowanieprzestrzenne/app/AktPlanowaniaPrzestrzennego/PL.ZIPPZP.11953/100406-POG/1POG
obszar uzupełnienia zabudowy	PL.ZIPPZP.11953_100406-POG_1POG-233OUZ_20260304T123751
identyfier	https://www.gov.pl/zagospodarowanieprzestrzenne/app/ObszarUzupelnieniaZabudowy/PL.ZIPPZP.11953/100406-POG/1POG-233OUZ/20260304T123751
przestrzen nazw	PL.ZIPPZP.11953/100406-POG
lokalny id	1POG-233OUZ
wersja id	20260304T123751
początek wersji obiektu	2026-03-04T12:37:51
nazwa	Obszar uzupełnienia zabudowy
oznaczenie	233OUZ
symbol	OUZ
obowiązuje od	2026-02-25
obowiązuje do	obecnie
status	w opracowaniu https://inspire.ec.europa.eu/codelist/ProcessStepGeneralValue

[/elaboration](#)

charakter ustalenia

ogólnie wiążące
<https://inspire.ec.europa.eu/codelist/RegulationNatureValue/generallyBinding>

geometria



plan

<https://www.gov.pl/zagospodarowanieprzestrzenne/app/AktPlanowaniaPrzestrzennego/PL.ZIPPZP.11953/100406-POG/1POG>

obszar uzupełnienia zabudowy

PL.ZIPPZP.11953_100406-POG_1POG-234OUZ_20260225T133332

identyfier

<https://www.gov.pl/zagospodarowanieprzestrzenne/app/ObszarUzupelnieniaZabudowy/PL.ZIPPZP.11953/100406-POG/1POG-234OUZ/20260225T133332>

przestrzen nazw

PL.ZIPPZP.11953/100406-POG

lokalny id

1POG-234OUZ

wersja id

20260225T133332

początek wersji obiektu

2026-02-25T13:33:32

nazwa

Obszar uzupełnienia zabudowy

oznaczenie

234OUZ

symbol

OUZ

obowiązuje od

2026-02-25

obowiązuje do

obecnie

status

w opracowaniu
<https://inspire.ec.europa.eu/codelist/ProcessStepGeneralValue/elaboration>

charakter ustalenia

ogólnie wiążące
<https://inspire.ec.europa.eu/codelist/RegulationNatureValue/generallyBinding>

geometria



plan

<https://www.gov.pl/zagospodarowanieprzestrzenne/app>

/AktPlanowaniaPrzestrzennego/PL.ZIPPZP.11953/100406-POG/1POG

obszar uzupełnienia zabudowy	PL.ZIPPZP.11953_100406-POG_1POG-235OUZ_20260225T133332
identyfier	https://www.gov.pl/zagospodarowanieprzestrzenne/app/ObszarUzupelnieniaZabudowy/PL.ZIPPZP.11953/100406-POG/1POG-235OUZ/20260225T133332
przestrzen nazw	PL.ZIPPZP.11953/100406-POG
lokalny id	1POG-235OUZ
wersja id	20260225T133332
poczatek wersji obiektu	2026-02-25T13:33:32
nazwa	Obszar uzupełnienia zabudowy
oznaczenie	235OUZ
symbol	OUZ
obowiazuje od	2026-02-25
obowiazuje do	obecnie
status	w opracowaniu https://inspire.ec.europa.eu/codelist/ProcessStepGeneralValue/elaboration
charakter ustalenia	ogólnie wiążące https://inspire.ec.europa.eu/codelist/RegulationNatureValue/generallyBinding
geometria	
plan	https://www.gov.pl/zagospodarowanieprzestrzenne/app/AktPlanowaniaPrzestrzennego/PL.ZIPPZP.11953/100406-POG/1POG