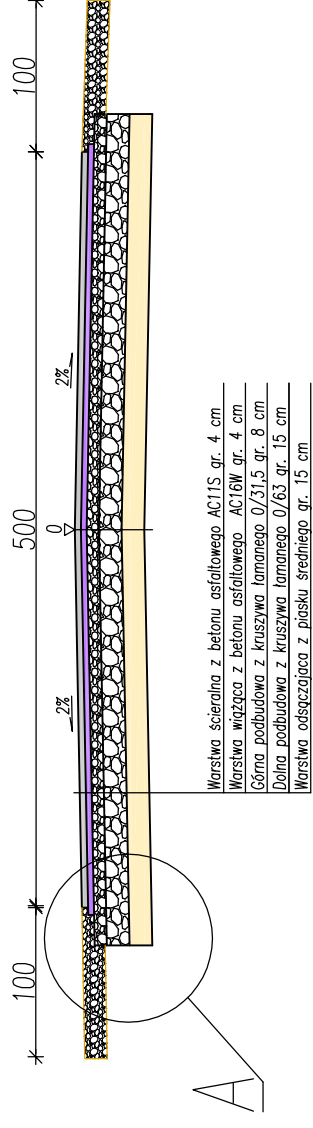
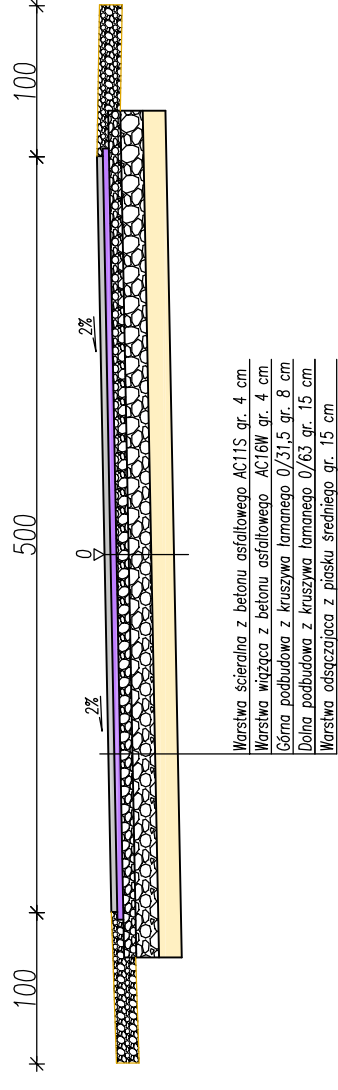


km 0+000 do 0+033,25
 km 0+065,49 do 0+117,70

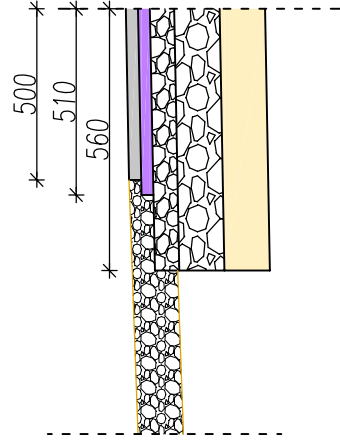


km 0+033,25 do 0+065,49



A

SKALA 1:25



Nazwa i adres obiektu budowlanego:

Przebudowa odcinka drogi w miejscowości Orenice gm. Piątek

Nazwa rysunku:

Przekrój normalny

Skala:

1:50

Numer rysunku:

3

Imię i nazwisko projektanta:

Specjalność i numer uprawnień:

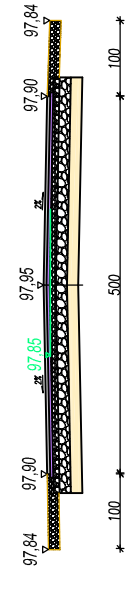
Podpis:

Data:

02.2014

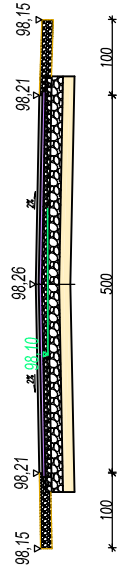
① km 0 + 000

W = 2,02
N = 0,76



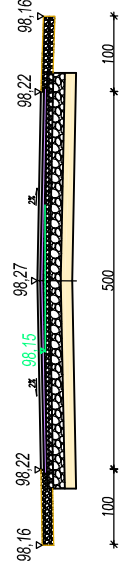
④ km 0 + 077,50

W = 1,68
N = 0,00



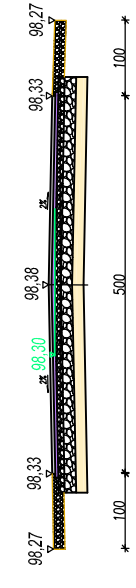
② km 0 + 026,50

W = 1,90
N = 0



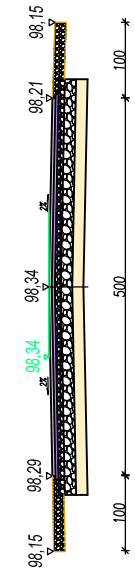
⑤ km 0 + 102,00

W = 2,13
N = 0,00



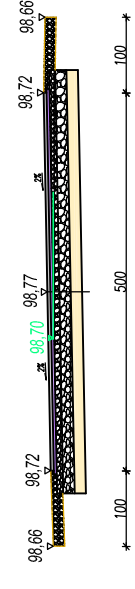
⑥ km 0 + 117,70

W = 2,58
N = 0,00



③ km 0 + 050,50

W = 2,18
N = 0,00



rzędna istn. terenu

projektowana

rzędna

Nazwa i adres obiektu budowlanego:		Przebudowa odcinka drogi w miejscowości Orenicze gm. Piątek	
Nazwa rysunku:	Skala:	1:100	Numer rysunku:
Przekroje poprzeczne		1:100	4
Imię / nazwisko projektanta:		Specjalność / numer licencji:	Podpis:
		Data:	02.2014