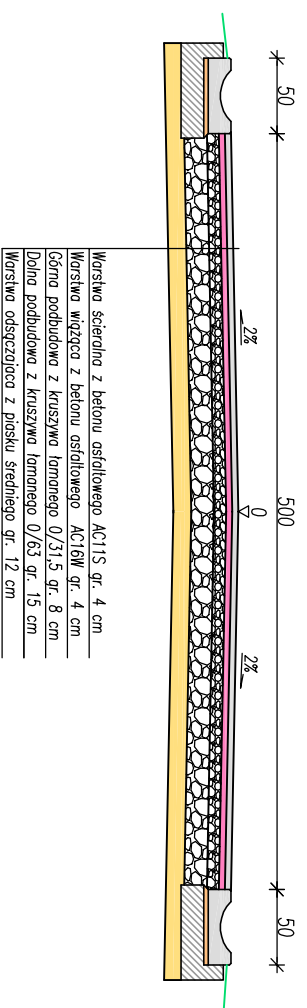
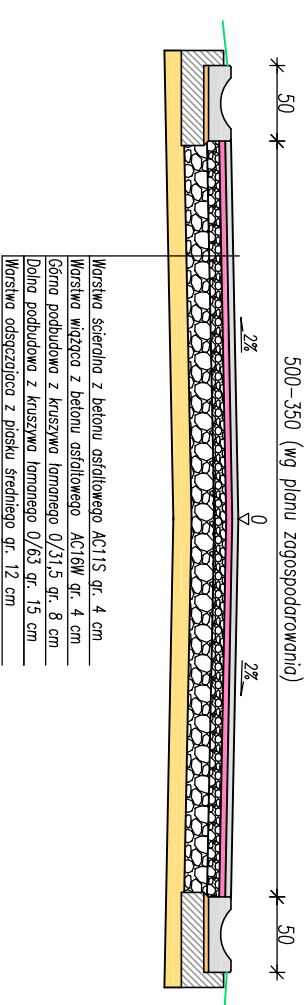


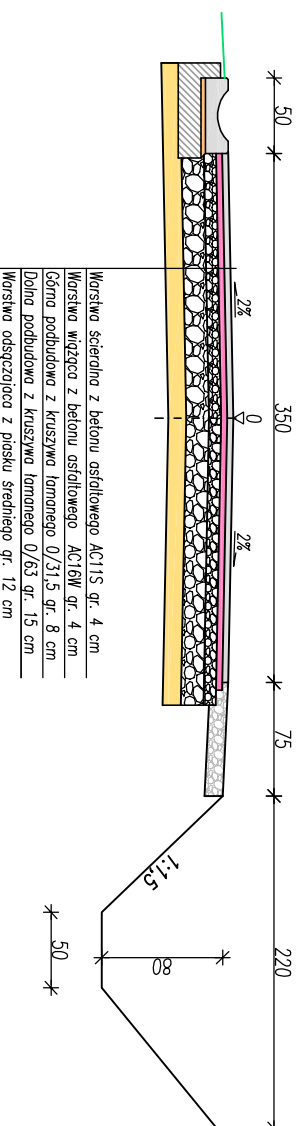
km 0+000 do 0+025,00



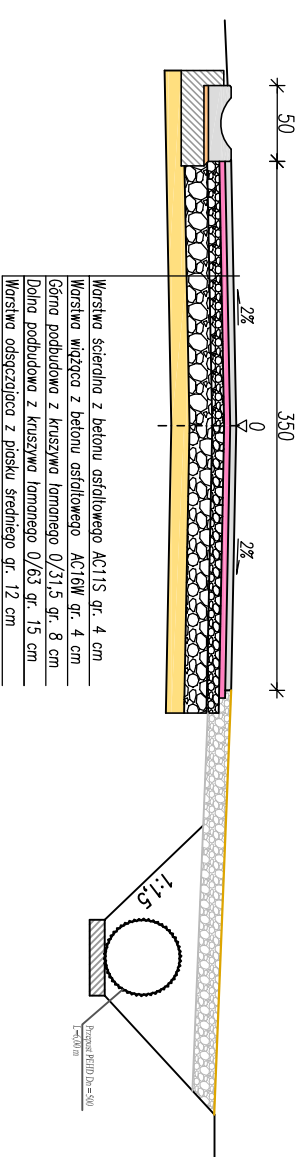
km 0+025,00 do 0+040,00



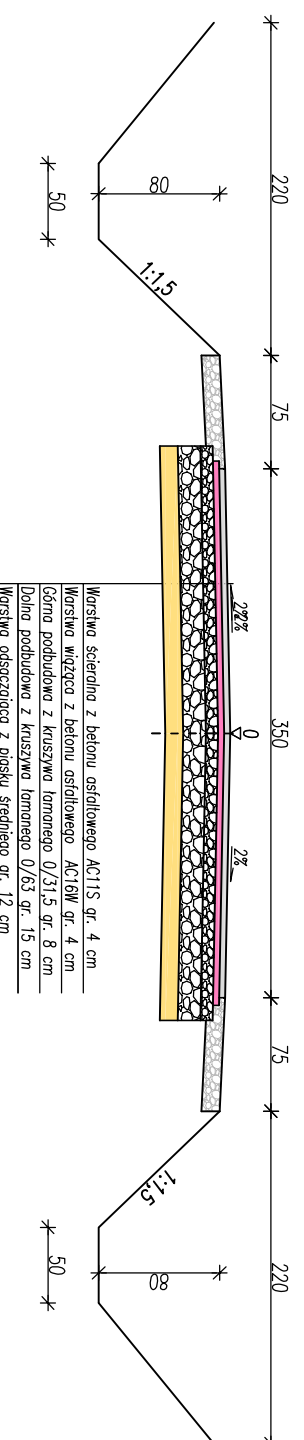
km 0+040,00 do 0+064,00



km 0+064,00 do 0+070,00



km 0+070,00 do 0+239,50



Nazwa i adres obiektu budowlanego:			
Przebudowa drogi gminnej wraz z odbudową i budową rowów oraz przepustów w miejscowości Jasiona gm. Piątek			
Nazwa rysunku:	Skala:	Numer rysunku:	
Przekroje normalne.	1:50	3	
Imię i nazwisko projektanta:	Specjalność i numer uprawnień:	Data:	Podpis:
		04.2012	