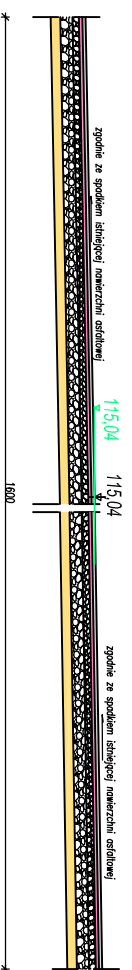
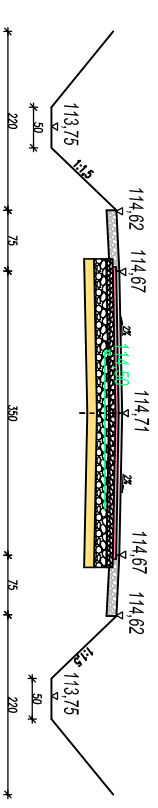


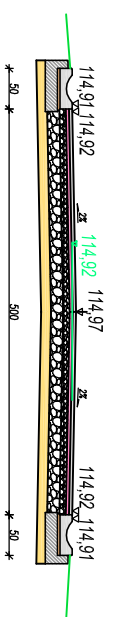
1 km 0 + 000
W=6,88
N=0



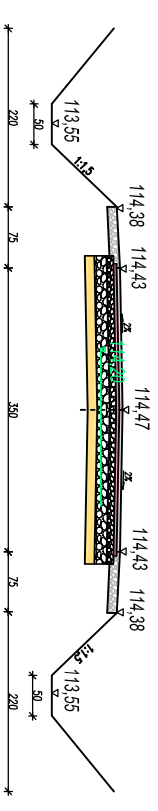
6 km 0 + 127,00
W=0,84
N=0,00



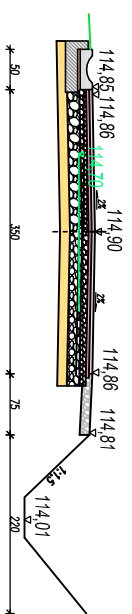
2 km 0 + 010,00
W = 1,96
N = 0



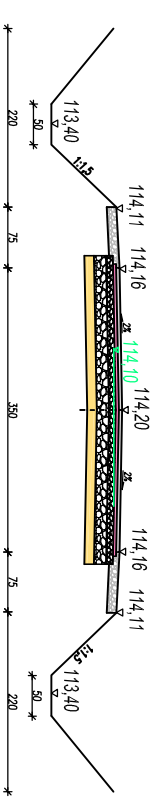
7 km 0 + 191,00
W=0,61
N=0,00



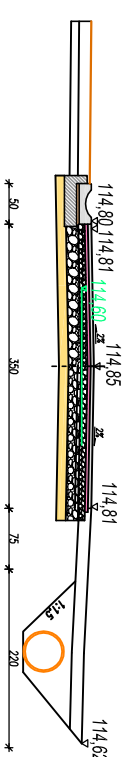
3 km 0 + 041,50
W = 0,87
N = 0,00



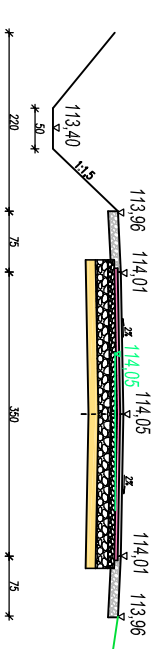
8 km 0 + 233,50
W = 1,25
N = 0,00



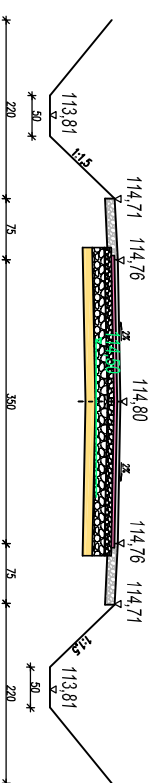
4 km 0 + 066,00
W=0,68
N = 0,00



9 km 0 + 239,50
W = 1,63
N = 0,00



5 km 0 + 085,00
W = -0,49
N = 0,00



zpevlna štr. leteu



projekovaná



Názov a adresa stavby: Przebudowa drogi gminnej wraz z odbudową i budową rowów oraz przepustów w miejscowości Jasiona gm. Piątek		
Nazwa rysunku:	Skala:	Numer rysunku:
Przekroje poprzeczne	1:100	4
Imię i nazwisko projektanta:	Data:	Podpis:
	04.2012	