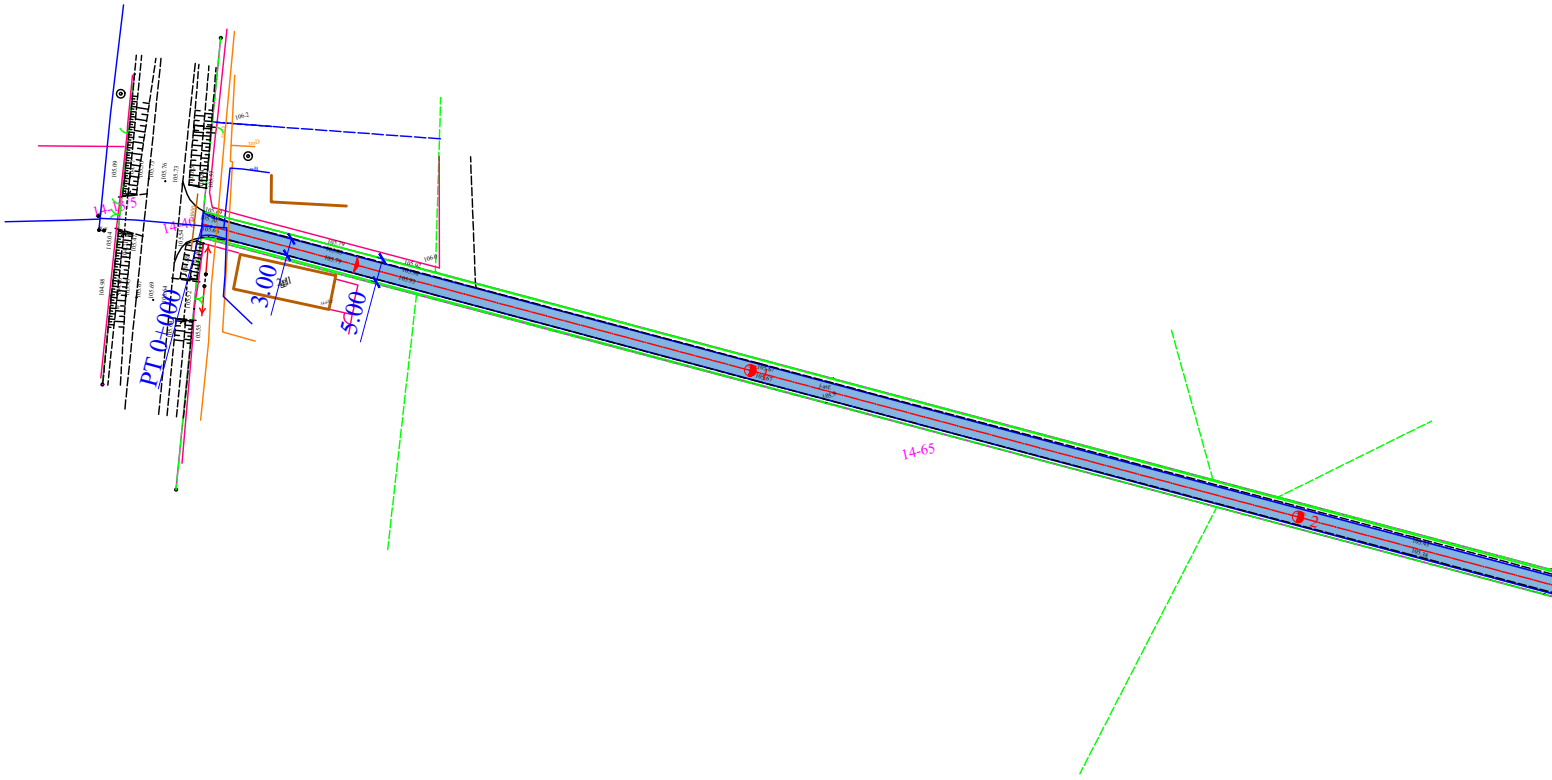
14-155
14-46
106.2
105.09
105.73
105.76
105.73
105.04
104.98
105.69
105.54
105.52
105.55
PT 0+000
3.00
5.00
105.79
105.92
106.0
14-65
1
2

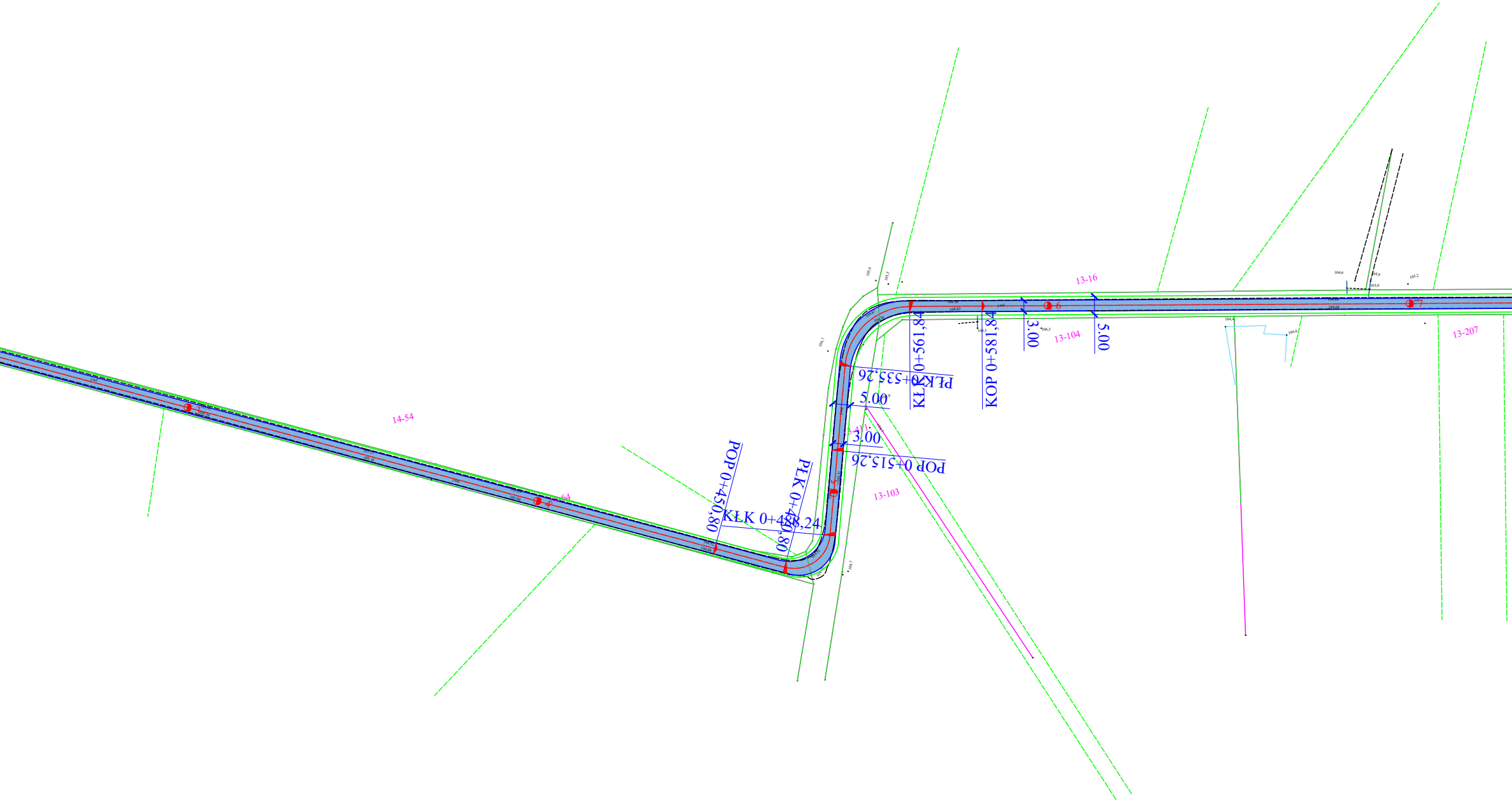
14-54
64
13-16
13-104
13-207
13-103
13-111
3
4
5
6
7
POP 0+450,80
PŁK 0+470,80
KŁK 0+488,24
POP 0+515,26
PŁK 0+535,26
KŁK 0+561,84
KOP 0+581,84
5.00
3.00
3.00
5.00
104,7
104,7
104,5

PROJEKT ZAGOSPPODAROWANIA TERENU
skala 1:1 000


13-29
13-30
13-31
13-32
13-33
13-34
13-35
13-36
8
9
1+000
1
13-208
13-209
13-210
13-211
13-212
13-213
13-214/1
13-218/1


13-37
13-38
13-39/2
13-39/1
13-40/2
13-40/1
13-41/2
13-41/1
13-219
13-220
13-221/1
13-221/2
13-222
13-48
2
3
4
5.00
3.00
KT 1+415.73
107.15
107.15
106.9
106.7
106.5
106.93
106.94
107.3
107.43
107.42
107.17
107.04
107.0
106.9
106.7
106.6

LEGENDA

—	**ist. granice działek**
—	**osie obiektów budowlanych**
—	**krawędź jezdni**
—	**krawędź pobocza**
🟦	**nawierzchnia jezdni**

USŁUGI PROJEKTOWE
Budownictwo, Drogownictwo, Instalacje

ul. Dworcowa 5D/7, 99-100 Łęczyca
tel. 792 - 609 - 658
e-mail : pjodaniewski@op.pl

Remont drogi gminnej nr 104243E Krzyszkowice - Konarzew
w msc Konarzew, gmina Piątek, powiat łęczycki.

Inwestor : Gmina Piątek ul. Rynek 16 99-120 Piątek	data : 12.2021 r.
	nr umowy :
Rysunek : **PROJEKT ZAGOSPOD. TERENU**	nr rysunku :
	skala 1:1 000
projektant	**mgr inż. Paweł Jodaniewski** uprawnienia budowlane do projektowania bez ograniczeń w wspecjalności drogowej nr ew. LOD/1135/POOD/09