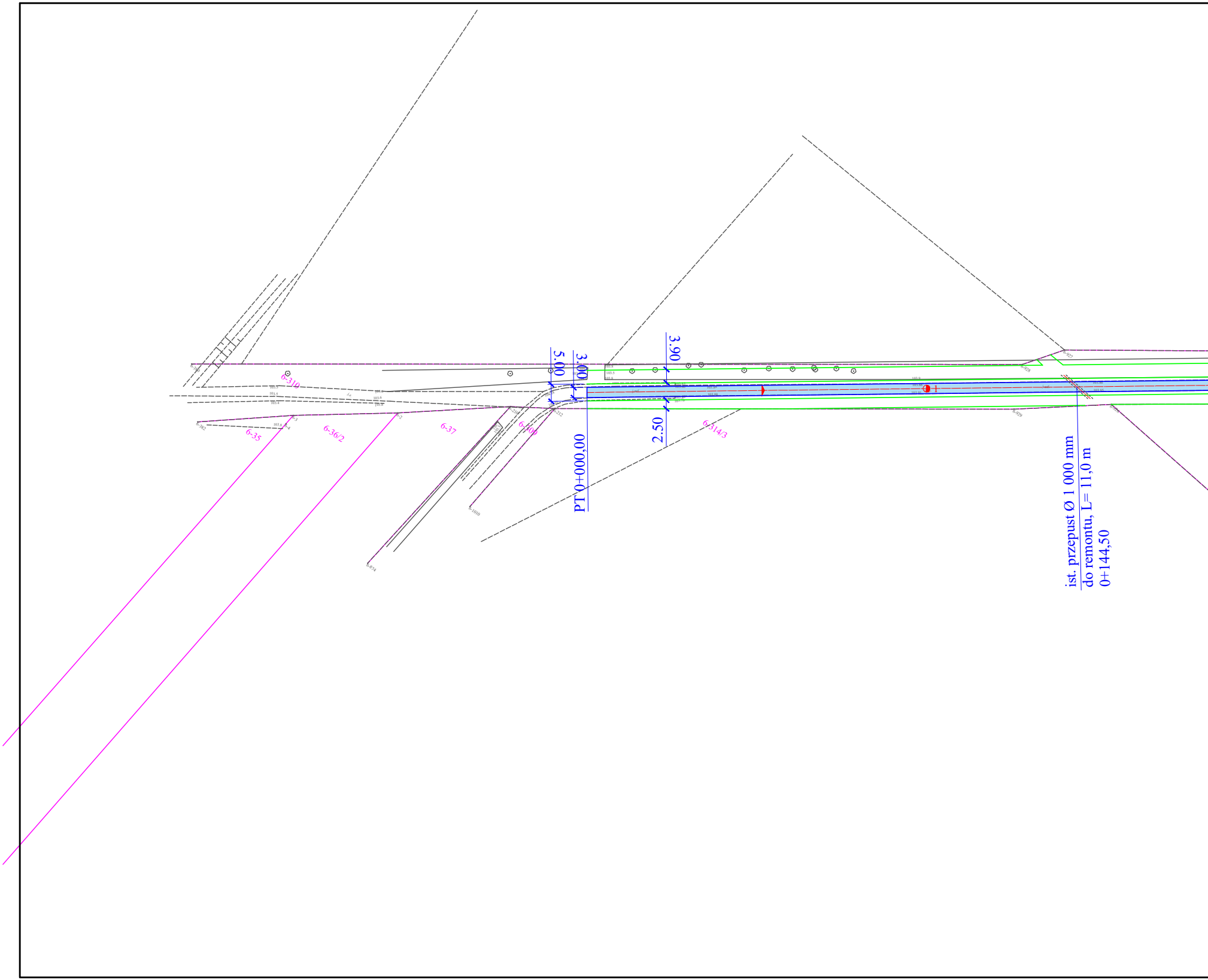
6-310
6-35
6-36/2
6-37
6-100
6-314/3
5.00
3.00
3.90
2.50
PT 0+000,00
ist. przepust Ø 1 000 mm
do remontu, L= 11,0 m
0+144,50

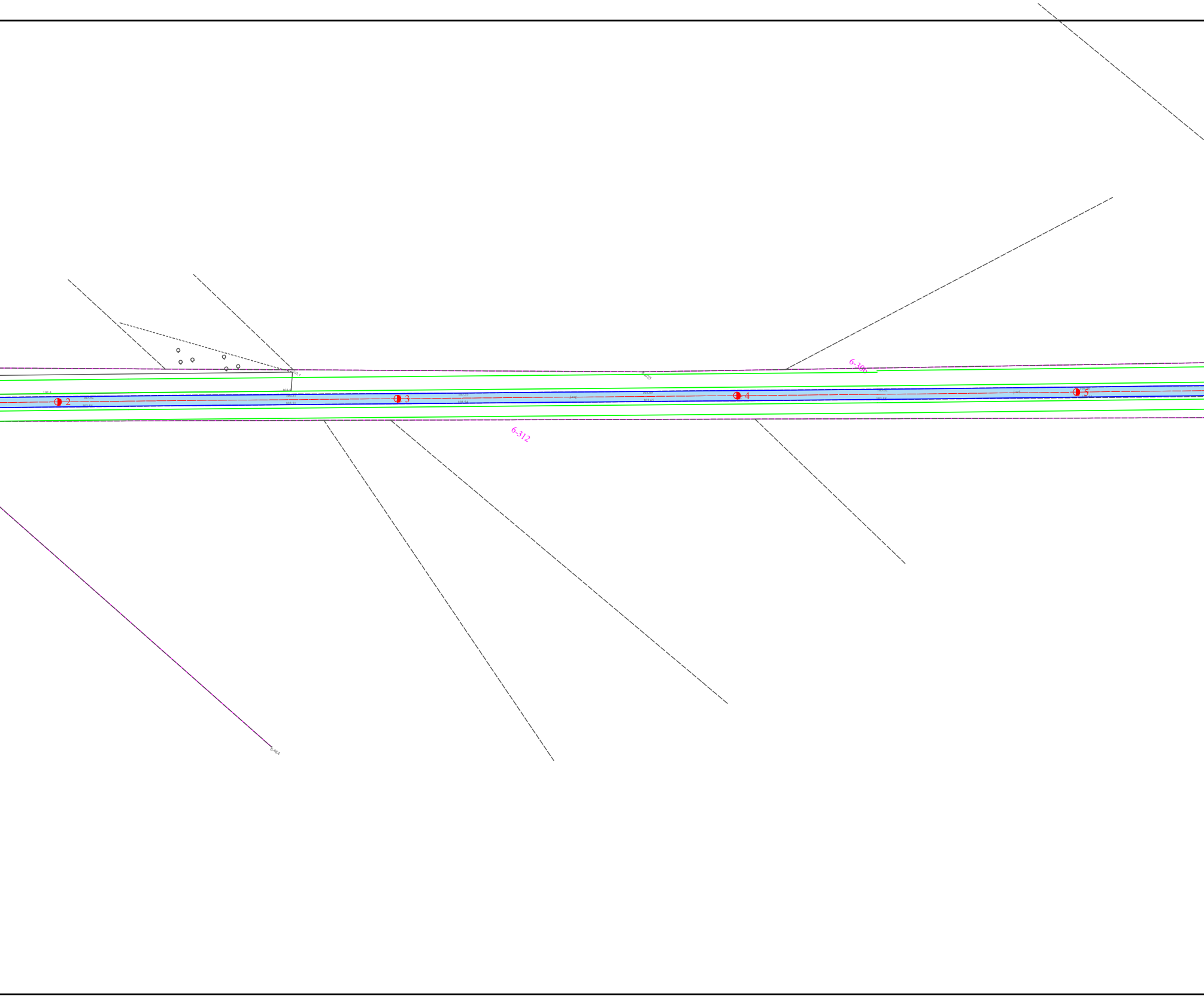
6-306
6-312
6-984
6-925
2
3
4
5
103.4
103.62
103.54
103.7
103.8
103.57
103.51
103.55
103.54
103.69
103.65
103.62
103.58

PROJEKT ZAGOSPPODAROWANIA TERENU

skala 1: 1 000

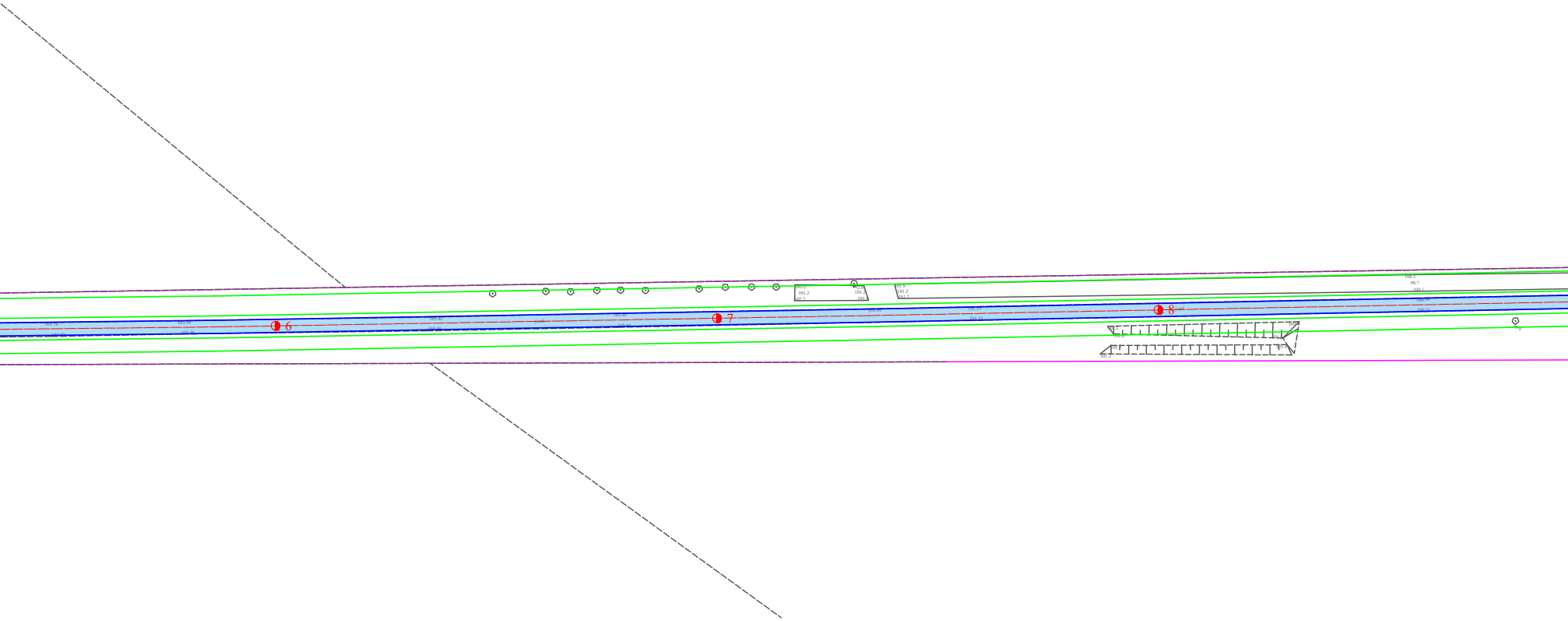

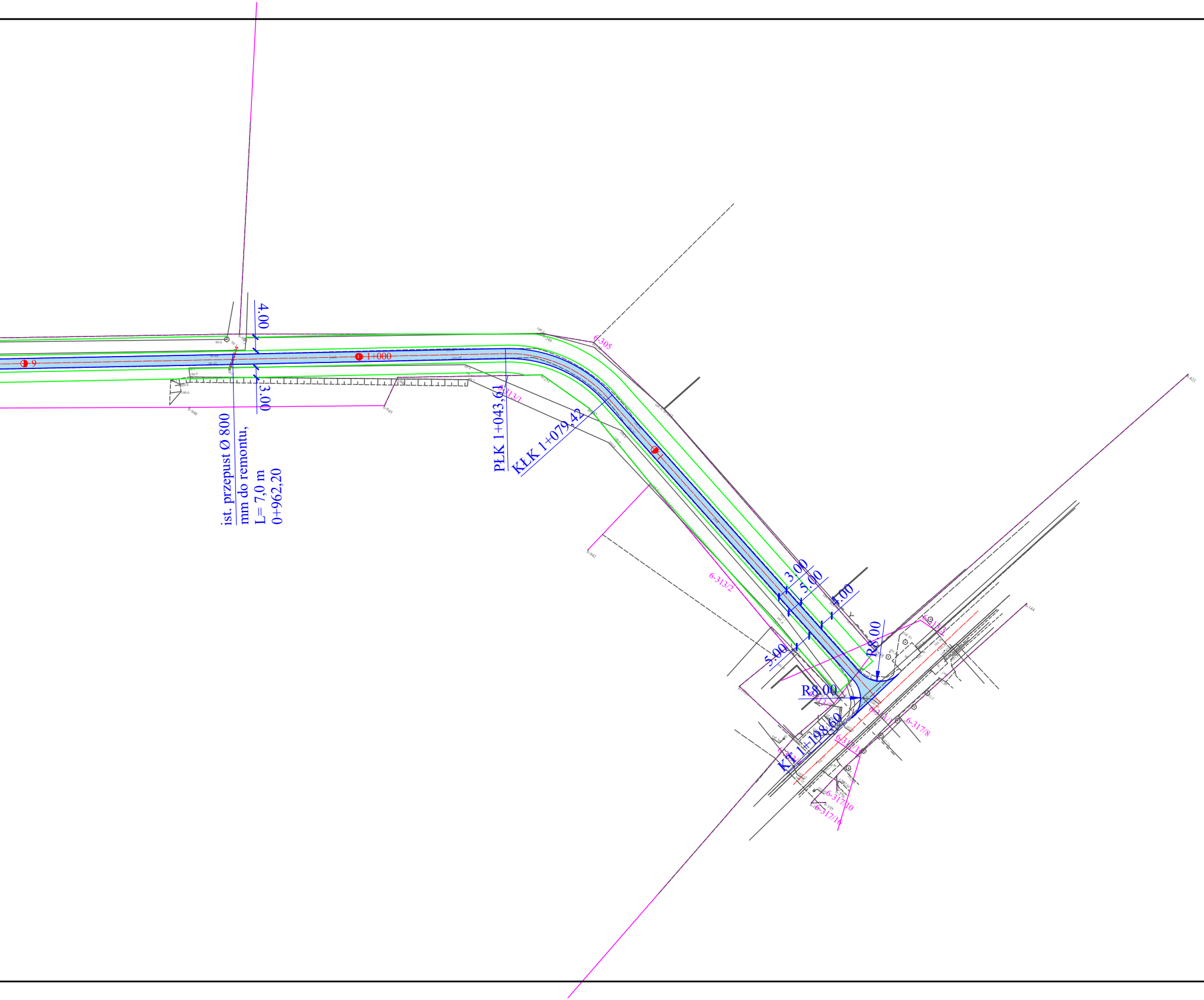
9
1+000
4.00
3.00
ist. przepust Ø 800
mm do remontu,
L= 7,0 m
0+962,20
PŁK 1+043,61
KŁK 1+079,42
6-305
6-313/1
6-948
6-945
6-942
6-313/2
3.00
5.00
4.00
5.00
R8.00
R8.00
KŁK 1+198,60
6-313/3
6-317/1
6-317/8
6-317/10
6-317/16
6-144
6-821

LEGENDA

—	**ist. granice działek**
—	**osie obiektów budowlanych**
—	**krawędź jezdni**
—	**krawędź pobocza**
▨	**nawierzchnia jezdni**

USŁUGI PROJEKTOWE
Budownictwo, Drogownictwo, Instalacje

ul. Dworcowa 5D/7, 99-100 Łęczyca
tel. 792 - 609 - 658
e-mail : pjodaniewski@op.pl

Remont drogi gminnej nr 104202E
w msc. Goślub, gmina Piątek

Inwestor : Gmina Piątek ul. Rynek 16 99-120 Piątek	data : 12.2022 r. nr umowy :
Rysunek : **PROJEKT ZAGOSPPOD. TERENU**	nr rysunku : skala 1:1 000

projektant	**mgr inż. Paweł Jodaniewski** uprawnienia budowlane do projektowania bez ograniczeń w wspecjalności drogowej nr ew. LOD/1135/POOD/09